



MMB201800000992

Rada města Brna

ZM71 4261

Z7/41. Zasedání Zastupitelstva města Brna
konané dne 4. září 2018

Název:

**Návrh na schválení dodatků ke Zřizovacím listinám příspěvkových organizací
v působnosti Odboru sociální péče MMB**

Obsah:

- Důvodová zpráva
- Návrh Dodatku č. 12 ke Zřizovací listině Domova pro seniory Věstonická, příspěvkové organizace
- Návrh Dodatku č. 4 ke Zřizovací listině Domova pro seniory Holásecká, příspěvkové organizace
- Oznámení Majetkového odboru MMB o nabytí pozemků
- Výpisy z KN, k.ú. Židenice
- Kopie katastrální mapy (areál DS Věstonická)
- Kopie katastrální mapy, k.ú. Židenice (před sloučením pozemků)
- Kopie katastrální mapy, k.ú. Židenice (po sloučením pozemků)
- Výpisy z KN, k.ú. Tuřany
- Kopie katastrální mapy, k.ú. Tuřany (areál DS Holásecká)

Návrh usnesení:

Zastupitelstvo města Brna

s c h v a l u j e

ve smyslu ust. § 27 odst. 2 zákona č. 250/2000 Sb., o rozpočtových pravidlech územních rozpočtů, ve znění pozdějších předpisů,

- Dodatek č. 12 ke Zřizovací listině Domova pro seniory Věstonická, příspěvkové organizace
 - Dodatek č. 4 ke Zřizovací listině Domova pro seniory Holásecká, příspěvkové organizace
- Dodatky tvoří přílohy č ... těchto usnesení.

Stanoviska dotčených orgánů:

- Rada města Brna projednala na schůzi č. R7/181 konané dne 21. 08. 2018 a doporučila ke schválení.

Zpracoval:

Předkládá:

Odbor sociální péče MMB

Rada města Brna

Důvodová zpráva

Odbor sociální péče MMB předkládá dodatky ke zřizovacím listinám příspěvkových organizací - Příloh č. 1 zřizovacích listin. Přílohy č. 1 obsahují nemovitý majetek, svěřený těmto organizacím.

Navrhovaná změna zřizovací listiny Domova pro seniory Věstonická, příspěvkové organizace je vyvolána uzavřením smlouvy o bezúplatném převodu mezi statutárním městem Brnem a Úřadem pro zastupování státu ve věcech majetkových. Město Brno nabylo pozemky KN p.č. 7747/71, 7749/20, 7748/21, 7748/23 a 7748/25 v k.ú. Židenice v oplocené části areálu Domova pro seniory Věstonická a v plochách bezprostředně přilehlých. Dle geometrického plánu č. 3398-223/2017 byly tyto pozemky následně sloučeny se sousedními parcelami ve vlastnictví města a u nich pak změněny hranice podle skutečného způsobu využití.

Dále se statutární město Brno stalo vlastníkem ideální 1/3 pozemků p.č. 7781/1, 7781/2 a 7781/3 k.ú. Židenice, které nabylo od předchozího vlastníka. Předmětné pozemky v oploceném areálu Domova pro seniory Věstonická, příspěvková organizace jsou nadále v ideálním spoluvlastnictví s fyzickou osobou. Na pozemku p.č. 7781/2 stojí část budovy domova (Věstonická 1).

Navrhovaná změna zřizovací listiny Domova pro seniory Holásecká, příspěvková organizace je vyvolána opravou chybného geometrického a polohového určení objektu občanské vybavenosti ve vlastnictví statutárního města Brna Holásecká 775/31, který je součástí pozemku p.č. 1833/3 v k.ú. Tuřany. Dle geometrického plánu č. 1381-267/2016 k.ú. Tuřany byly současně změněny hranice sousedních pozemků v oploceném areálu a užívání domova pro seniory Holásecká podle skutečného způsobu využití.

Komise sociální, zdravotní a prorodinné politiky RMB dne 16. 8. 2018.

Hlasování: 7 - pro, 0 - proti, 0 - se zdržel/ z 11 členů. Usnesení bylo přijato.

MUDr. Drbal	Mgr. Bednaříková	JUDr. Sýkorová	Mgr. Ing. Vondráčková	Ing. Bohuňovská	Bc. Humpolíček	Ludvík Kadlec	Bc. Freund	MUDr. Parák	MUDr. Rychnovský	Mgr. Levíček, MBA
pro	pro	omluvena	pro	omluvena	pro	pro	omluven	pro	omluven	pro

Rada města Brna dne 21. 8. 2018.

Schváleno jednomyslně 9 členy.

Ing. Vokřál	Mgr. Hladík	R. Mrázek	Bc. Hollan	Mgr. Ander	Ing. Kacer	M. Janíček	Bc. Kolářný	JUDr. Rusňáková	Ing. Staněk	Mgr. Suchý
nepřítomen	pro	pro	pro	pro	pro	--	pro	pro	pro	pro

Dodatek č. 12

ke Zřizovací listině Domova pro seniory Věstonická, příspěvkové organizace

I.

Zřizovací listina Domova pro seniory Věstonická, příspěvkové organizace, se mění takto:

Příloha č.1, Nemovitý majetek města Brna, nově zní:

- pozemek p.č. 7773/4, k.ú. Židenice, zastavěná plocha a nádvoří, se stavbou č.p. 4304, část obce Židenice (Věstonická 1), obec Brno, okres Brno-město
- pozemek p.č. 7782/2, k.ú. Židenice, zastavěná plocha a nádvoří, se stavbou č.p. 4304, část obce Židenice (Věstonická 1), obec Brno, okres Brno-město
- objekt občanské vybavenosti Židenice, č.p. 4304 (Věstonická 1), který je stavbou na pozemcích p.č.-7773/4, 7781/2, 7782/2, k.ú. Židenice, obec Brno, část obce Židenice, okres Brno-město
- pozemky 7747/2, 7748/1, 7778/3, 7785, ostatní plocha - ostatní komunikace, k.ú. Židenice, obec Brno, okres Brno-město
- pozemky p.č. 7748/5, 7758/1, 7761, 7763/3, 7767/2, 7773/1, 7773/3, 7780/1, 7780/6, 7782/1, 7782/3, 7786, 7787, 7794, 7801, ostatní plocha - zeleň, k.ú. Židenice, obec Brno, okres Brno-město
- id. 1/3 pozemků p.č. 7781/1, 7781/3, zahrada, k.ú. Židenice, obec Brno, okres Brno-město
- id. 1/3 pozemku p.č. 7781/2, k.ú. Židenice, zastavěná plocha a nádvoří, se stavbou č.p. 4304, část obce Židenice (Věstonická 1), obec Brno, okres Brno-město.

II.

1. Ostatní ustanovení Zřizovací listiny zůstávají beze změn.
2. Dodatek č. 12 Zřizovací listiny Domova pro seniory Věstonická, příspěvkové organizace, nabývá účinnosti dnem podpisu primátora.

III.

Doložka

Tento Dodatek č. 12 byl schválen Zastupitelstvem města Brna na zasedání č. Z7/041 konaném dne 4. 9. 2018.

V Brně dne

Ing. Petr Vokřál
primátor

Dodatek č. 4

Zřizovací listiny Domova pro seniory Holásecká, příspěvkové organizace

I.

Zřizovací listina Domova pro seniory Holásecká, příspěvkové organizace, se mění takto:

Příloha č.1, Nemovitý majetek města Brna se doplňuje o pozemky:

pozemek p.č. 1833/6, k. ú. Tuřany, ostatní plocha – zeleň, obec Brno, okres Brno-město

pozemek p.č. 1833/7, k. ú. Tuřany, ostatní plocha – ostatní komunikace, obec Brno, okres Brno-město

II.

1. Ostatní ustanovení Zřizovací listiny zůstávají beze změn.
2. Dodatek č. 4 Zřizovací listiny Domova pro seniory Holásecká, příspěvkové organizace, nabývá účinnosti dnem podpisu primátora.

III.

Doložka

Tento Dodatek č. 4 byl schválen Zastupitelstvem města Brna na zasedání č. Z7/041, konaném dne 4. 9. 2018.

V Brně dne

Ing. Petr Vokřál
primátor

**MAGISTRÁT MĚSTA BRNA
MAJETKOVÝ ODBOR**

VÁŠ DOPIS ČJ.:
ZE DNE:
NAŠE ČJ.: MMB/ 0208062 /18
SPIS. ZN.: 6300/MO/MMB/ 0117950 /2018

Vážený pan
PaedDr. Jan Polák, CSc.
vedoucí Odboru sociální péče
zde

VYŘIZUJE: Ing. Dana Prášková
TEL.: 542 173 108
FAX: 542 173 099
E-MAIL: praskova.dana@brno.cz

DATUM: 2018-05-15
POČET LISTŮ: 2

Oznámení o nabytí pozemků p.č. 7747/71, 7748/20, 7748/21, 7748/23 a 7748/25 k.ú. Židenice (areál DPS Věstonická) a žádost o zajištění správy

Vážený pane vedoucí,

sdělujeme Vám, že statutární město Brno nabylo vkladem vlastnického práva do katastru nemovitostí podle smlouvy o bezúplatném převodu č. BP-16/231 uzavřené dne 15.2.2017 a dne 13.3.2017 s ČR-Úřadem pro zastupování státu ve věcech majetkových pozemky KN p.č. 7747/71, 7748/20, 7748/21, 7748/23 a 7748/25 v k.ú. Židenice (viz příloha).

Jedná se o pozemky zčásti v oploceném areálu Domova pro seniory Věstonická a přilehlých plochách a zčásti v navazujících veřejně přístupných pozemcích, u kterých vykonává správu městská část Brno-Vinohrady.

Abychom uvedli do souladu stav ve skutečnosti se stavem katastru nemovitosti, byl objednan geometrický plán pro rozdělení jmenovaných pozemků a změnu hranic pozemků sousedních. Výsledkem činnosti je geometrický plán č. 3398-223/2017 k.ú. Židenice (dále GP), kterým byly parcely č. 7747/71, 7748/20, 7748/21, 7748/23 a 7748/25 sloučeny se sousedními parcelami ve vlastnictví města a u nich pak změněny jejich hranice podle skutečného způsobu využití.

Změny byly zapsány do katastru nemovitostí řízením č.Z-4736/2018-702 a stav v katastru nemovitostí nyní odpovídá skutečnému stavu v terénu.

V příloze zasíláme uvedený GP s Přílohou ke GP – vyčíslení dílů parcel, ze které je zřejmé rozdělení předmětných pozemků do sousedních parcel v nově určených hranicích. Současně přikládáme kopii katastrální mapy daného území podle stavu platného ke dni 9.5.2018 (před zápisem GP) a kopii katastrální mapy dle stavu platného ke dni 14.5.2018 - po zápisu GP.

Podle výše uvedeného konstatujeme, že u pozemků uvedených ve zřizovací listině příspěvkové organizace Domov pro seniory Věstonická byly provedeny tyto změny:

- **změna hranice pozemků a z toho vyplývající změna výměry:**
 - p.č. 7748/5, ostatní plocha-zeleň (původně 984 m², nově 1202 m²),
 - p.č. 7758/1, ostatní plocha-zeleň (původně 4431 m², nově 4357 m²),
 - p.č. 7747/2, ostatní plocha-ostatní komunikace (původně 1743 m², nově 1905 m²),
 - p.č. 7773/4, zastavěná plocha, jejíž součástí je objekt č.p.4304 (původně 6110 m², nově 6340 m²)
- **zánik pozemků:**
 - p.č. 7748/12, ostatní plocha-ostatní komunikace
 - p.č. 7758/4, zastavěná plocha, jejíž součástí je objekt č.p.4304
 - p.č. 7747/90, ostatní plocha-zeleň.

Vzhledem k tomu, že smlouva o bezúplatném převodu č. BP-16/231 byla uzavřena s omezujícími podmínkami, upozorňujeme na čl. IV. smlouvy, kdy nabyvatel se zavazuje po dobu 10 let od právních účinků vkladu smlouvy do katastru nemovitostí (tj. od 7.4.2017) nemovitost užívat pouze k účelům v souladu s veřejným zájmem. **Nelze je využívat ke komerčním účelům či jiným výdělečným účelům, nelze je pronajímat, zcizit pozemky ani zatížit zástavním právem.** V případě porušení kterékoli povinnosti hrozí smluvní pokuta, kterou je možno udělit opakovaně.

Vážený pane vedoucí, s ohledem na uvedené informace Vás současně se zajištěním správy žádáme, abyste po dobu 10 let nejpozději do konce měsíce prosince příslušného roku písemně zasílali Majetkovému odboru MMB zprávu o zachování a rozvoji aktivit na pozemcích p.č. 7747/2, 7748/5 a 7773/4 (do kterých zanikly části bezúplatně převedených p.č. 7747/71, 7748/20, 7748/21, 7748/23, 7748/25), které jsou ve veřejném zájmu a ke kterým se nabyvatel zavázal (viz příloha „Potvrzení...“).

S pozdravem

Mgr. Dagmar Baborovská
vedoucí MO MMB

Přílohy:

- smlouva o bezúplatném převodu č. BP-16/231 (v e-spise):
- GP č. 3398-223/2017 k.ú. Židenice
- Příloha ke GP č. 3398-223/2017 – vyčíslení dílů parcel (se zákresem)
- kopie katastrální mapy daného území podle stavu platného k 9.5.2018 - před zápisem GP
- kopie katastrální mapy dle stavu platného k 14.5.2018 - po zápisu GP
- formulář Potvrzení o nakládání s pozemky (v e-spise)

VÝPIS Z KATASTRU NEMOVITOSTÍ

prokazující stav evidovaný k datu 09.08.2018 13:55:02

Vyhотовeno bezúplatně dálkovým přístupem pro účel: Správa majetku, č.j.: OSP/7200/65/2018 pro Město Brno

Okres: CZ0642 Brno-město

Obec: 582786 Brno

Kat.území: 611115 Židenice

List vlastnictví: 5899

V kat. území jsou pozemky vedeny v jedné číselné řadě

A Vlastník, jiný oprávněný	Identifikátor	Podíl
Vlastnické právo		
Statutární město Brno, Dominikánské náměstí 196/1, Brno- město, 60200 Brno	44992785	1/3
Zapletalová Janka MUDr.,		2/3

ČÁSTEČNÝ VÝPIS

B Nemovitosti

Pozemky

Parcela	Výměra [m2]	Druh pozemku	Způsob využití	Způsob ochrany
7781/1	607	zahrada		zemědělský půdní fond
7781/2	123	zastavěná plocha a nádvoří		
Na pozemku stojí stavba: Židenice, č.p. 4304, obč.vyb, LV 10001				
7781/3	159	zahrada		zemědělský půdní fond

B1 Věcná práva sloužící ve prospěch nemovitostí v části B - Bez zápisu

C Věcná práva zatěžující nemovitosti v části B včetně souvisejících údajů - Bez zápisu

D Poznámky a další obdobné údaje - Bez zápisu

Plomby a upozornění - Bez zápisu

E Nabývací tituly a jiné podklady zápisu

Listina

- o Darovací smlouva V12 902/1999 ze dne 2.2.1999, právní účinky vkladu vznikly dnem 2.2.1999, č.j.V 12 - 902/99.

POLVZ:424/1999

Z-3600424/1999-702

Pro: Zapletalová Janka MUDr.,

- o Smlouva kupní ze dne 05.10.2006. Právní účinky vkladu práva ke dni 05.10.2006.

V-13776/2006-702

Pro: Zapletalová Janka MUDr.,

- o Smlouva kupní č. 6317024813 ze dne 27.11.2017. Právní účinky zápisu ke dni 04.12.2017. Zápis proveden dne 28.12.2017.

V-28593/2017-702

Pro: Statutární město Brno, Dominikánské náměstí 196/1, Brno-město, RČ/IČO: 44992785
60200 Brno

F Vztah bonitovaných půdně ekologických jednotek (BPEJ) k parcelám

Parcela	BPEJ	Výměra [m2]
7781/1	31010	553

Nemovitosti jsou v územním obvodu, ve kterém vykonává státní správu katastru nemovitostí ČR

Katastrální úřad pro Jihomoravský kraj, Katastrální pracoviště Brno-město, kód: 702.

strana 1

7/17

VÝPIS Z KATASTRU NEMOVITOSTÍ

prokazující stav evidovaný k datu 09.08.2018 13:55:02

Okres: CZ0642 Brno-město

Obec: 582786 Brno

Kat.území: 611115 Židenice

List vlastnictví: 5899

V kat. území jsou pozemky vedeny v jedné číselné řadě

	32051	54
7781/3	32051	159

Pokud je výměra bonitních dílů parcel menší než výměra parcely, zbytek parcely není bonitován

Nemovitosti jsou v územním obvodu, ve kterém vykonává státní správu katastru nemovitostí ČR:
Katastrální úřad pro Jihomoravský kraj, Katastrální pracoviště Brno-město, kód: 702.

Vyhotovil:
Český úřad zeměměřický a katastrální - SCD

Vyhotoveno: 09.08.2018 14:00:11

8/11

VÝPIS Z KATASTRU NEMOVITOSTÍ

prokazující stav evidovaný k datu 09.08.2018 13:55:02

Vyhotoveno bezúplatně dálkovým přístupem pro účel: Správa majetku, č.j.: OSP/7200/65/2018 pro Město Brno

Okres: CZ0642 Brno-město

Obec: 582786 Brno

Kat.území: 611115 Židenice

List vlastnictví: 10001

V kat. území jsou pozemky vedeny v jedné číselné řadě

A Vlastník, jiný oprávněný	Identifikátor	Podíl
<i>Vlastnické právo</i>		
Statutární město Brno, Dominikánské náměstí 196/1, Brno- město, 60200 Brno	44992785	

ČÁSTEČNÝ VÝPIS

B Nemovitosti

Pozemky

Parcela	Výměra[m2]	Druh pozemku	Způsob využití	Způsob ochrany
7747/2	1905	ostatní plocha	ostatní komunikace	
7748/1	1252	ostatní plocha	ostatní komunikace	
7748/5	1202	ostatní plocha	zeleň	
7758/1	4357	ostatní plocha	zeleň	
7761	1066	ostatní plocha	zeleň	
7763/3	430	ostatní plocha	zeleň	
7767/2	2554	ostatní plocha	zeleň	
7773/1	5327	ostatní plocha	zeleň	
7773/3	1895	ostatní plocha	zeleň	
7773/4	6304	zastavěná plocha a nádvoří		
Na pozemku stojí stavba: Židenice, č.p. 4304, obč.vyb				
7778/3	159	ostatní plocha	ostatní komunikace	
7780/1	526	ostatní plocha	zeleň	
7780/6	185	ostatní plocha	zeleň	
7782/1	410	ostatní plocha	zeleň	
7782/2	78	zastavěná plocha a nádvoří		
Na pozemku stojí stavba: Židenice, č.p. 4304, obč.vyb				
7782/3	652	ostatní plocha	zeleň	
7785	1336	ostatní plocha	ostatní komunikace	
7786	1259	ostatní plocha	zeleň	
7787	158	ostatní plocha	zeleň	
7794	3971	ostatní plocha	zeleň	
7801	13355	ostatní plocha	zeleň	

Stavby

Typ stavby

Část obce, č. budovy

Způsob využití Na parcele

Způsob ochrany

Židenice, č.p. 4304	obč.vyb	7773/4	7781/2, LV 5899
			7782/2

B1 Věcná práva sloužící ve prospěch nemovitostí v části B - Bez zápisu

C Věcná práva zatěžující nemovitosti v části B včetně souvisejících údajů

Nemovitosti jsou v územním obvodu, ve kterém vykonává státní správu katastru nemovitostí ČR

Katastrální úřad pro Jihomoravský kraj, Katastrální pracoviště Brno-město, kód: 702.

VÝPIS Z KATASTRU NEMOVITOSTÍ

prokazující stav evidovaný k datu 09.08.2018 13:55:02

Okres: CZ0642 Brno-město

Obec: 582786 Brno

Kat.území: 611115 Židenice

List vlastnictví: 10001

V kat. území jsou pozemky vedeny v jedné číselné řadě

Typ vztahu

o Věcné břemeno (podle listiny)

právo vstupu za účelem provozu, údržby a oprav kabelového vedení NN a VN v rozsahu geom. plánu č. 2152-121/2007

Oprávnění pro

E.ON Distribuce, a.s., F. A. Gerstnera 2151/6, České Budějovice 7, 37001 České Budějovice, RČ/IČO: 28085400

Povinnost k

Parcela: 7758/1

Listina Smlouva o zřízení věcného břemene - úplatná ze dne 29.09.2008. Právní účinky vkladu práva ke dni 20.10.2008.

V-18871/2008-702

Pořadí k datu podle právní úpravy účinné v době vzniku práva

D Poznámky a další obdobné údaje - Bez zápisu

Plomby a upozornění - Bez zápisu

E Nabývací tituly a jiné podklady zápisu

Listina

o Vznik práva ze zákona zákon č. 172/1991 ZE DNE 24.4.1991.

POLVZ:369/1993 Z-3600369/1993-702

Pro: Statutární město Brno, Dominikánské náměstí 196/1, Brno-město, RČ/IČO: 44992785
60200 Brno

o Vznik práva ze zákona zákon č. 172/1991 Paragraf 2.

POLVZ:280/1994 Z-3600280/1994-702

Pro: Statutární město Brno, Dominikánské náměstí 196/1, Brno-město, RČ/IČO: 44992785
60200 Brno

o Vznik práva ze zákona zákon č. 172/1991 ČNR ze dne 24.4.1991 o přechodu některých věcí z majetku ČR do vlastnictví obcí - § 5.

POLVZ:68/1996 Z-3600068/1996-702

Pro: Statutární město Brno, Dominikánské náměstí 196/1, Brno-město, RČ/IČO: 44992785
60200 Brno

o Kolaudační rozhodnutí 1840/1996 ze dne 30.5.1996,čj.Výst.1840/96.

POLVZ:804/1997 Z-3600804/1997-702

Pro: Statutární město Brno, Dominikánské náměstí 196/1, Brno-město, RČ/IČO: 44992785
60200 Brno

o Kolaudační rozhodnutí 4936/1995 ze dne 22.1.1996,čj.Výst.4936/95.

POLVZ:804/1997 Z-3600804/1997-702

Pro: Statutární město Brno, Dominikánské náměstí 196/1, Brno-město, RČ/IČO: 44992785
60200 Brno

o Smlouva kupní ze dne 17.09.2002. Právní účinky vkladu práva ke dni 28.11.2002.

V-12087/2002-702

Pro: Statutární město Brno, Dominikánské náměstí 196/1, Brno-město, RČ/IČO: 44992785
60200 Brno

10/17

VÝPIS Z KATASTRU NEMOVITOSTÍ

prokazující stav evidovaný k datu 09.08.2018 13:55:02

Okres: CZ0642 Brno-město

Obec: 582786 Brno

Kat.území: 611115 Židenice

List vlastnictví: 10001

V kat. území jsou pozemky vedeny v jedné číselné řadě

Listina

- o Souhlasné prohlášení o nabytí do vlastnictví (zák.č.172/1991 Sb.) MO/V-1101/2003 /Pou - § 1 ze dne 25.03.2003.

Z-5442/2003-702

Pro: Statutární město Brno, Dominikánské náměstí 196/1, Brno-město, RČ/IČO: 44992785
60200 Brno

- o Rozhodnutí o přechodu věci z vlastnictví ČR 124/52 148/94 Ministerstva financí ČR - podle § 5 odst. 1 písm.b) zákona č.172/1991 Sb ze dne 23.11.1994.

12/4/52

Z-21429/2008-702

Pro: Statutární město Brno, Dominikánské náměstí 196/1, Brno-město, RČ/IČO: 44992785
60200 Brno

- o Smlouva o bezúplatném převodu podle § 22 zákona č.219/2000 Sb. BP - 16/231; 6317100264 ze dne 13.03.2017. Právní účinky zápisu ke dni 07.06.2017. Zápis proveden dne 29.06.2017.

V-13571/2017-702

Pro: Statutární město Brno, Dominikánské náměstí 196/1, Brno-město, RČ/IČO: 44992785
60200 Brno

F Vztah bonitovaných půdně ekologických jednotek (BPEJ) k parcelám - Bez zápisu

Nemovitosti jsou v územním obvodu, ve kterém vykonává státní správu katastru nemovitostí ČR: Katastrální úřad pro Jihomoravský kraj, Katastrální pracoviště Brno-město, kód: 702.

Vyhotovil:
Český úřad zeměměřický a katastrální - SCD

Vyhotoveno: 09.08.2018 14:00:11

Areál Domova pro seniory Věstonická,
příspěvkové organizace

Vytvořil: Jaroslava Kratochvílová
Datum: 09.08.2018 12:07
Měřítko: 1:2000



Katastry



Katastry

Číslo orientační

182719 Číslo popisné / číslo orientační

Katastrální mapa

Az Popisy parcel

Definiční bod parcel

Vnitřní parcelní kresba

Parcelní kresba

ostatní subjekty



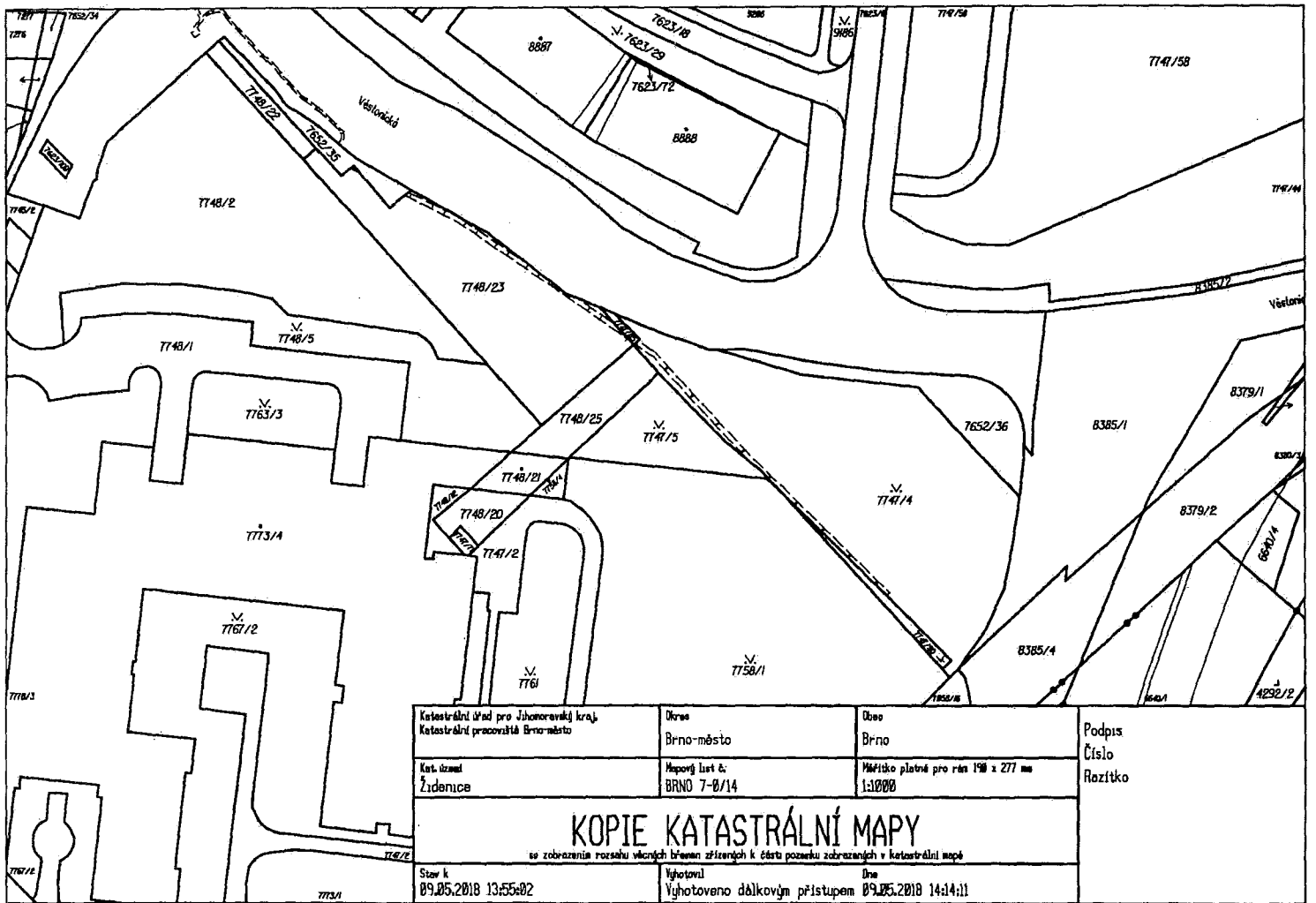
Správa části p

Správa celého
pozemku

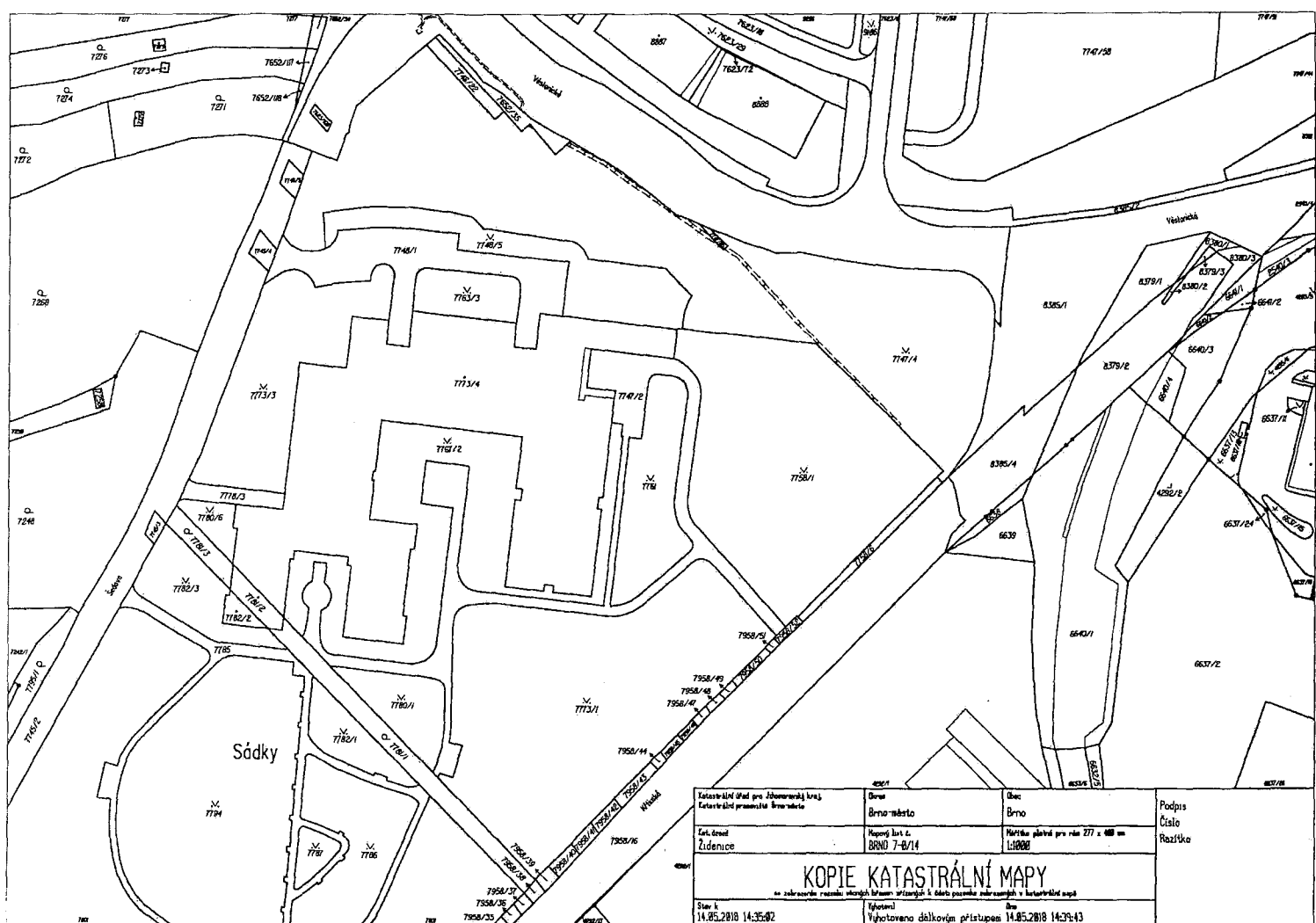
SPOLUVLASTNICTVÍ
SNB



RÚJAN: © ČÚZK, Katastr. © ČÚZK



Katastrální úřad pro Jihomoravský kraj, Katastrální pracoviště Brno-město	Okres Brno-město	Obec Brno	Podpis Číslo Rozítko
Kat. území Židenice	Mapový list č. BRNO 7-0/14	Měřítko pláně pro r. 190 x 277 mm 1:10000	
KOPIE KATASTRÁLNÍ MAPY			
<small>se zobrazením rozsahu věcných břemen zřízených k částečnému pozemku zobrazených v katastrální mapě</small>			
Stav k 09.05.2018 13:55:02	Výhotovl Výhotoveno dálkovým přístupem	Den 09.05.2018 14:14:11	



Katastrální území pro Jihomoravský kraj Katastrální pracoviště Brno-město		Orava Brno-město	Území Brno	Podpis Číslo Razítko
List čísel Židenice		Mapový list č. BRNO 7-B/14	Matika plošná pro výřez 277 x 400 mm 1:10000	
KOPIE KATASTRÁLNÍ MAPY				
na základě rozpisu státního úřadu příslušný k územnímu úřadu katastrální území				
Stav k 14.05.2018 14:35:02		Vytvořeno Vytvořeno dálkovým přístupem 14.05.2018 14:35:43		

VÝPIS Z KATASTRU NEMOVITOSTÍ

prokazující stav evidovaný k datu 09.08.2018 13:55:02

Vyhotoveno bezúplatně dálkovým přístupem pro účel: Správa majetku, č.j.: OSP/7200/66/2018 pro Město Brno

Okres: CZ0642 Brno-město

Obec: 582786 Brno

Kat.území: 612171 Tuřany

List vlastnictví: 10001

V kat. území jsou pozemky vedeny v jedné číselné řadě

A Vlastník, jiný oprávněný	Identifikátor	Podíl
Vlastnické právo		
Statutární město Brno, Dominikánské náměstí 196/1, Brno-město, 60200 Brno	44992785	

ČÁSTEČNÝ VÝPIS

B Nemovitosti					
Pozemky	Parcela	Výměra[m2]	Druh pozemku	Způsob využití	Způsob ochrany
	1833/4	2034	zastavěná plocha a nádvoří		
Součástí je stavba: Tuřany, č.p. 864, obč.vyb. Stavba stojí na pozemku p.č.: 1833/4					
	1833/5	1091	ostatní plocha	jiná plocha	
	1833/6	508	ostatní plocha	zeleň	
	1833/7	465	ostatní plocha	ostatní komunikace	
	4794	792	zahrada		zemědělský půdní fond

B1 Věcná práva sloužící ve prospěch nemovitostí v části B - Bez zápisu

C Věcná práva zatěžující nemovitosti v části B včetně souvisejících údajů - Bez zápisu

D Poznámky a další obdobné údaje - Bez zápisu

Plomby a upozornění - Bez zápisu

E Nabývací tituly a jiné podklady zápisu

Listina

- o Vznik práva ze zákona zákon č. 172/1991 ČNR ze dne 24.4.1991 o přechodu některých věcí z majetku ČR do vlastnictví obcí.

POLVZ:10/1993

Z-3200010/1993-702

Pro: Statutární město Brno, Dominikánské náměstí 196/1, Brno-město, RČ/IČO: 44992785
60200 Brno

- o Smlouva kupní ze dne 17.05.2006. Právní účinky vkladu práva ke dni 22.05.2006.

V-6958/2006-702

Pro: Statutární město Brno, Dominikánské náměstí 196/1, Brno-město, RČ/IČO: 44992785
60200 Brno

- o Ohlášení vlastníka pozemku-vlastníka stavby ze dne 22.04.2009.

Z-18945/2009-702

Pro: Statutární město Brno, Dominikánské náměstí 196/1, Brno-město, RČ/IČO: 44992785
60200 Brno

F Vztah bonitovaných půdně ekologických jednotek (BPEJ) k parcelám

Parcela	BPEJ	Výměra [m2]
---------	------	-------------

Nemovitosti jsou v územním obvodu, ve kterém vykonává státní správu katastru nemovitostí ČR
Katastrální úřad pro Jihomoravský kraj, Katastrální pracoviště Brno-město, kód: 702.

15/17

VÝPIS Z KATASTRU NEMOVITOSTÍ

prokazující stav evidovaný k datu 09.08.2018 13:55:02

Okres: CZ0642 Brno-město

Obec: 582786 Brno

Kat.území: 612171 Tuřany

List vlastnictví: 10001

V kat. území jsou pozemky vedeny v jedné číselné řadě

4794

20401

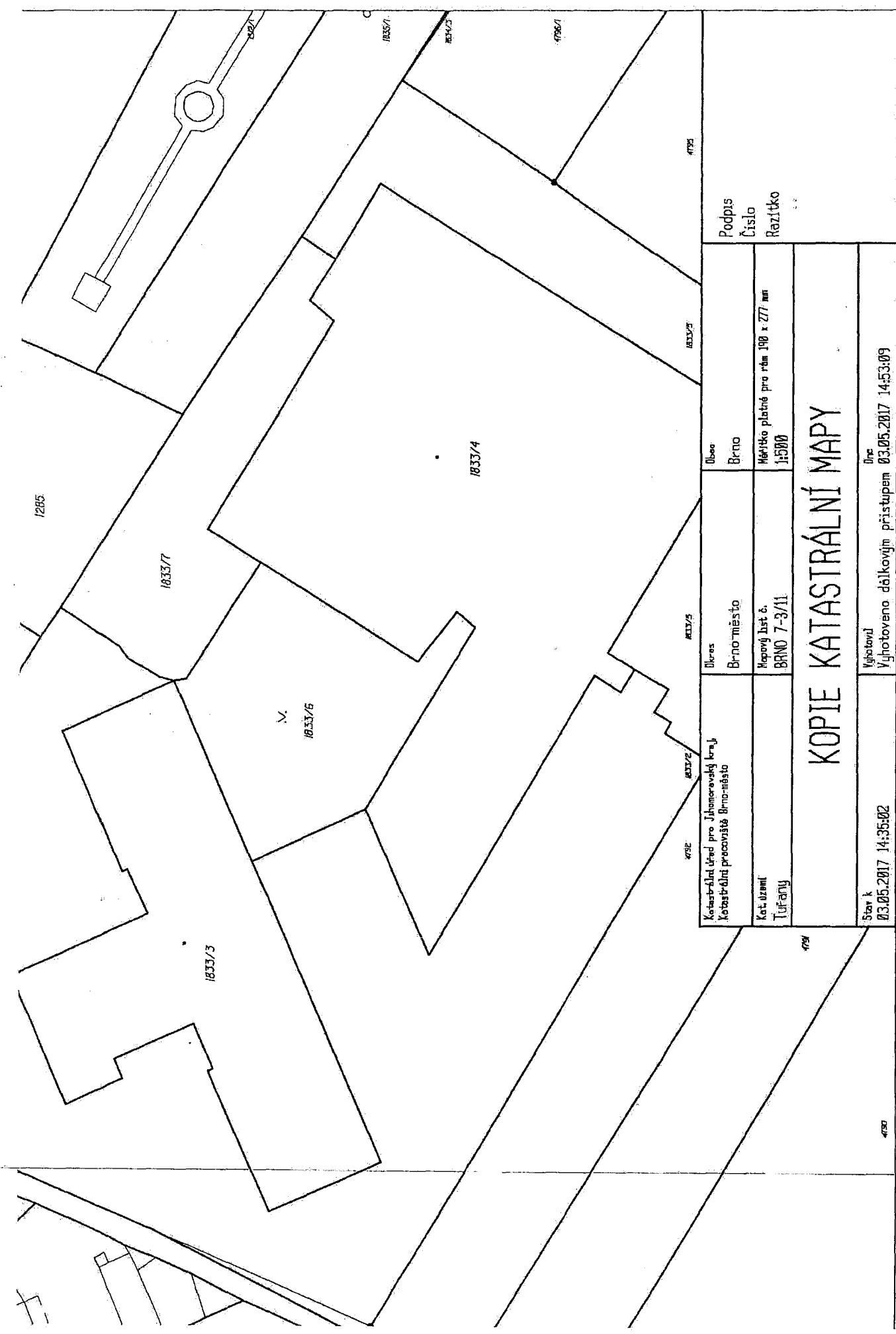
792

Pokud je výměra bonitních dílů parcel menší než výměra parcely, zbytek parcely není bonitován

Nemovitosti jsou v územním obvodu, ve kterém vykonává státní správu katastru nemovitostí ČR:
Katastrální úřad pro Jihomoravský kraj, Katastrální pracoviště Brno-město, kód: 702.

Vyhotovil:
Český úřad zeměměřický a katastrální - SCD

Vyhotoveno: 09.08.2018 14:07:28



Katastrální úřad pro Jihočeský kraj Katastrální pracoviště Brno-město		Dleas Brno město	Obec Brno	Podpis Číslo Razítko
Kat. uzemi Tuřany	Mapový list č. BRNO 7-3/11	Měřítka platná pro rám 100 x 271 mm 1:5000		
KOPIE KATASTRÁLNÍ MAPY				
Stav k 03.05.2017 14:35:02	Vyhotovář Vyhотовeno dálkovým přístupem 03.05.2017 14:53:09	Inz Inz		