



MMB201800000853

161

**Rada města Brna**

**ZM7/3888**

**Z7/40. zasedání Zastupitelstva města Brna  
konané dne 19. 6. 2018**

**Název:**

**Návrh směny pozemku p.č. 632/6 a části pozemku p.č. 632/1 vše v k.ú. Česká  
za část pozemku p.č. 1749 v k.ú. Kníničky**

**Obsah:**

- Důvodová zpráva
- Návrh směnné smlouvy
- Výřezy katastrálních map s vyznačením směňovaných pozemků

**Návrh usnesení:**

**Zastupitelstvo města Brna**

**r u š í** usnesení Z7/38 zasedání Zastupitelstva města Brna, konaného dne 10. 4. 2018, bod č. 124, které zní:

- *ZMB schvaluje směnu pozemku p.č. 632/6 a části pozemku p.č. 632/1 vše v k.ú. Česká, které jsou ve vlastnictví statutárního města Brna, za část pozemku p.č. 1749 v k.ú. Kníničky, který je ve vlastnictví České republiky s právem hospodařit s majetkem státu pro Lesy České republiky, s.p., za podmínek směnné smlouvy, která tvoří přílohu č. 87 těchto usnesení.*
- *ZMB pověřuje vedoucí Odboru vodního a lesního hospodářství a zemědělství MMB podpisem směnné smlouvy.*

**s c h v a l u j e** směnu pozemku p.č. 632/6 a části pozemku p.č. 632/1 vše v k.ú. Česká, které jsou ve vlastnictví statutárního města Brna, za část pozemku p.č. 1749 v k.ú. Kníničky, který je ve vlastnictví České republiky s právem hospodařit s majetkem státu pro Lesy České republiky, s.p., za podmínek směnné smlouvy, která tvoří přílohu č. .... tohoto usnesení

**p o v ě ř u j e** vedoucí Odboru vodního a lesního hospodářství a zemědělství MMB podpisem směnné smlouvy

**Stanoviska dotčených orgánů:**

- Rada města Brna materiál projednala na své schůzi č. R7/172. konané dne 5. 6. 2018 a doporučila Zastupitelstvu města Brna schválit výše uvedenou směnnou smlouvu.

Zpracoval:

Předkládá:

OVLHZ MMB

Rada města Brna

↑

1/22

## Důvodová zpráva

Zastupitelstvu města Brna je opětovně předkládán návrh směny pozemku p.č. 632/6 a části pozemku p.č. 632/1 v k.ú. Česká za část pozemku p.č. 1749 v k.ú. Kníničky (jedná se o pozemky p.č. 1749/6 a 1749/7 vše v k.ú. Kníničky o celkové výměře 27 275 m<sup>2</sup>, které vznikly oddělením na základě geometrického plánu č. 1234-9/2015 z pozemku p.č. 1749 v k.ú. Kníničky).

Výše uvedenou směnu pozemků již Zastupitelstvo města Brna schválilo na Z7/38 zasedání konaném dne 10. 4. 2018. Následně došlo ke zjištění chyby ve výpočtu ocenění – ceny zjištěné u části pozemku p.č. 1479 v k.ú. Kníničky o výměře 27 275 m<sup>2</sup>. Pozemek byl původně oceněn jako lesní. Vzhledem k tomu, že na tomto pozemku má statutární město Brno zájem realizovat stavbu „Terénní úpravy chodníku pro pěší, Zouvalka“, na kterou již je vydáno územní rozhodnutí, měla být předmětná část tohoto pozemku, dle zákona o oceňování majetku, oceněna jako stavební. Na základě tohoto zjištění byl zadán Lesy České republiky, s.p. nový znalecký posudek. Dle tohoto znaleckého posudku je zjištěná cena výše uvedené části pozemku o celkové výměře 27 275 m<sup>2</sup> celkem **1.506.148,- Kč** včetně DPH.

Na nově vytvořeném (geometrickým plánem č. 761-8/2017) pozemku p.č. 632/6 v k.ú. Česká o výměře 1 221 m<sup>2</sup>, který vznikl spojením původního pozemku p.č. 632/6 a části pozemku p.č. 632/1 v k.ú. Česká a který je ve vlastnictví statutárního města Brna, se nachází část stavby hráze rybníka, která je ve vlastnictví LČR a kterou LČR plánují opravit. Pro tuto rekonstrukci považují LČR za vhodné získat vlastnictví k pozemkům pod jejich stavbou. Toto je také v souladu s dikcí nového občanského zákoníku. Dle znaleckého posudku je tržní cena výše uvedeného pozemku o celkové výměře 1 221 m<sup>2</sup> celkem **46.790,- Kč**.

Rozdíl zjištěných cen směřovaných pozemků **1.459.358,- Kč** ve prospěch Lesů České republiky, s.p. (původní rozdíl cen směřovaných pozemků byl 219.217,- Kč).

Tento rozdíl ve výši **1.459.358,- Kč** se statutární město Brno zavazuje zaplatit před podáním návrhu na vklad vlastnického práva do katastru nemovitostí, a to nejpozději do 14 dnů od oboustranného podpisu této smlouvy. Rozdíl cen bude uhrazen z rozpočtu statutárního města Brna – oddíl 2212 - silnice, ORG 2828 „Terénní úpravy chodníku pro pěší, Zouvalka“ s celkovými rozpočtovými náklady ve výši 24.680.000,- Kč a finančním objemem pro rok 2018 ve výši 20.211.000,- Kč.

Odbor VLHZ MMB **doporučuje** směnu pozemků schválit i s tímto navýšeným rozdílem cen, neboť má za to, že statutární město Brno touto směnou získá pozemky, na kterých má být umístěna stavba „Terénní úpravy chodníku pro pěší, Zouvalka“, jejímž investorem a budoucím vlastníkem je statutární město Brno. Je přitom praktické a z hlediska občanského práva také vhodné, aby vlastník stavby byl současně i vlastníkem pozemku, na kterém se tato stavba nachází.

Představenstvo společnosti Lesy města Brna, a. s. na svém 95. zasedání konaném dne 28. 2. 2018 **doporučilo** směnu pozemků p.č. 632/6 a části pozemku p.č. 632/1 v k.ú. Česká, které jsou ve vlastnictví statutárního města Brna.

Záměr směny byl schválen na schůzi Rady města Brna č. R7/161. konané dne 14. 3. 2018.  
**Schváleno jednomyslně 6 členy.**  
**Usnesení bylo přijato.**

Ing. Vokřál	Mgr. Hladík	R. Mrázek	Bc. Hollan	Mgr. Ander	Ing. Kacer	M. Janíček	Bc. Kolářný	JUDr. Rusňáková	Ing. Staněk	Mgr. Suchý
--	pro	--	pro	pro	--	pro	pro	--	--	pro

Záměr obce směnít nemovitý majetek byl zveřejněn zákonem stanoveným způsobem po dobu 15 dnů, a to od 15. 3. 2018 do 3. 4. 2018.

Komise majetková projednala směnu pozemků na svém jednání dne 14. 5. 2018.  
Hlasování: 8 - pro, 0 - proti, 1 - se zdržel /11 členů  
**Usnesení bylo přijato.**

Ing. Liptáková	p. Janíček	Ing. Drápalová	p. Čuma	Ing. Pospíšil	JUDr. Kerndl	p. Říha	p. Šafařík	Ing. Zuziak	Mgr. Leder	Ing. Malec
pro	pro	pro	pro	omluven	pro	zdržel se	omluven	pro	pro	pro

Rada města Brna materiál projednala na své schůzi č. R7/172 konané dne 5. 6. 2018.  
Hlasování: Schváleno jednomyslně 10 členy.  
**Usnesení bylo přijato.**

Ing. Vokřál	Mgr. Hladík	R. Mrázek	Bc. Hollan	Mgr. Ander	Ing. Kacer	M. Janíček	Bc. Kolářný	JUDr. Rusňáková	Ing. Staněk	Mgr. Suchý
pro	pro	pro	pro	pro	pro	pro	pro	pro	----	pro

**Znalecké posudky budou k nahlédnutí na zasedání Zastupitelstva města Brna.**

**SMĚNNÁ SMLOUVA**

Č.: S 837/2018

uzavřená dle ust. § 2184 a násl. zák. č. 89/2012 Sb., občanský zákoník, ve znění pozdějších předpisů dále jen („občanský zákoník“)

Smluvní strany:

**Statutární město Brno**

zastoupené primátorem Ing. Petrem Vokřálem

IČ: 44992785

se sídlem v Brně, Dominikánské nám. 196/1, PSČ 602 00

Bankovní spojení: [REDAKCE]

(dále jen „Statutární město Brno“)

na straně jedné

a

**Lesy České republiky, s.p.**

se sídlem Hradec Králové, Přemyslova 1106/19, Nový Hradec Králové, PSČ 500 08

zapsán v obchodním rejstříku vedeném Krajským soudem v Hradci Králové, oddíl AXII, vložka 540

IČO: 42196451, DIČ: CZ42196451

zastoupený Ing. Daliborem Šafaříkem, na základě Pověření ze dne 10.12.2015 uděleného

Ing. Danielem Szórádem, Ph.D., generálním ředitelem

bankovní spojení: [REDAKCE]

číslo účtu: [REDAKCE]

(dále jen „LČR“)

na straně druhé

uzavírají níže uvedeného dne, měsíce a roku tuto

**SMĚNNOU SMLOUVU****I.****Úvodní ustanovení**

- Statutární město Brno prohlašuje, že je výlučným vlastníkem následujících nemovitých věci – pozemků:

Číslo parcely	Druh pozemku	Výměra v m <sup>2</sup>	Katastrální území	LV	Obec
632/1	lesní pozemek	121056	Česká	361	Česká
632/6	lesní pozemek	645	Česká	361	Česká

zapsaných v katastru nemovitostí u Katastrálního úřadu pro Jihomoravský kraj, Katastrálního pracoviště Brno-venkov, na LV č. 361, pro obec Česká, k. ú. Česká.

Geometrickým plánem č. 761-8/2017 ze dne 5.12.2017 odsouhlaseným příslušným katastrálním úřadem dne 12. 12. 2017 byla z pozemku p.č. 632/1 oddělena část o výměře 576 m<sup>2</sup> a tato část byla sloučena s pozemkem p.č. 632/6 a tím vznikl nový pozemek p.č. **632/6**, lesní pozemek o výměře 1221 m<sup>2</sup>, vše v k.ú. Česká, obec Česká. Pozemek p.č. 632/1, lesní pozemek, v k.ú. Česká, obec Česká má pak novou výměru 120480 m<sup>2</sup>.

2. LČR prohlašují, že mají právo hospodařit k následující nemovité věci - pozemku, který je ve vlastnictví České republiky:

Číslo parcely	Druh pozemku	Výměra v m <sup>2</sup>	Směňovaná výměra v m <sup>2</sup>	Katastrální území	LV	Obec
1749	lesní pozemek	267279	27275	Kníničky	1248	Brno

vše zapsáno v katastru nemovitostí u Katastrálního úřadu pro Jihomoravský kraj, Katastrálního pracoviště Brno-město, na LV č. 1248, pro obec Brno, k. ú. Kníničky.

Geometrickým plánem č. 1243-9/2015 ze dne 13.11.2015 odsouhlaseným příslušným katastrálním úřadem dne 18. 11. 2015 byl pozemek p.č. 1749 o výměře 267332 m<sup>2</sup>, lesní pozemek rozdělen na pozemky p.č. 1749/4 o výměře 232982 m<sup>2</sup>, lesní pozemek, p.č. 1749/5 o výměře 7075 m<sup>2</sup>, lesní pozemek, p.č. **1749/6** o výměře 27234 m<sup>2</sup>, lesní pozemek a pozemek p.č. **1749/7** o výměře 41 m<sup>2</sup>, lesní pozemek, vše v k.ú. Kníničky, obec Brno. Současně byla tímto GP opravena výměra pozemku p.č. 1479 o výměře 267279 m<sup>2</sup> na výměru 267332 m<sup>2</sup>.

## II.

Smluvní strany se dohodly, že vzájemně převádí vlastnické právo k nemovité věci uvedené v článku I. odst. 1. této smlouvy, tj. k pozemku p.č. **632/6**, lesní pozemek o výměře 1221 m<sup>2</sup> v k.ú. Česká oddělenému dle GP č. 761-8/2017 a k nemovitým věcem uvedeným v článku I. odst. 2. této smlouvy, tj. k pozemkům p.č. **1749/6** o výměře 27234 m<sup>2</sup>, lesní pozemek a p.č. **1749/7** o výměře 41 m<sup>2</sup>, lesní pozemek oba v k.ú. Kníničky, odděleným dle GP č. 1243-9/2015, směnou, a to s veškerými součástmi a příslušenstvím tak, jak jsou tyto nemovité věci popsány ve znaleckých posudcích č. 1283-25-2018 ze dne 24. 2. 2018 a č. 1308-50-2018 ze dne 24. 2. 2018, vypracovaných znalcem Ing. Josefem Klementem, takto:

- a) nemovitou věc uvedenou v čl. I. odst. 1. této smlouvy, tj. pozemek p.č. ~~632/6~~, lesní pozemek o výměře 1221 m<sup>2</sup> v k.ú. Česká oddělený dle GP č. 761-8/2017 (včetně všech součástí a příslušenství) přijímají do vlastnictví České republiky a do svého práva hospodařit LČR,
- b) nemovité věci uvedené v čl. I. odst. 2. této smlouvy, tj. pozemky p.č. **1749/6** o výměře 27234 m<sup>2</sup>, lesní pozemek a p.č. **1749/7** o výměře 41 m<sup>2</sup>, lesní pozemek, oba v k.ú. Kníničky oddělené dle GP č. 1243-9/2015, (včetně všech součástí a příslušenství) přijímá do svého výlučného vlastnictví Statutární město Brno, a to za účelem realizace stavby „Terénní úpravy chodníku pro pěší Zouvalka“.

## III.

1. Hodnota nemovité věci uvedené v článku II. písm. a) této smlouvy je stanovena dohodou smluvních stran na základě znaleckého posudku č. 1283-25-2018, ze dne 24. 2. 2018 uvedeného v článku II. této smlouvy a činí částku ve výši **46.790,- Kč** (slovy: čtyřicetšesttisícdevadesát korun českých).
2. Hodnota nemovitých věcí uvedených v článku II. písm. b) této smlouvy je stanovena dohodou smluvních stran na základě znaleckého posudku č. 1308-50-2018 ze dne 24. 2. 2018 uvedeného v článku II. této smlouvy a činí:
  - Cena parcely č. 1749/6 – 1.224.497,- Kč, plus 21% DPH ve výši 257.144,- Kč, celkem 1.481.641,-Kč
  - Cena parcely č. 1749/7 – 20.253,- Kč, plus 21% DPH ve výši 4.253,- Kč, celkem 24.506,- Kč

Celková hodnota nemovitých věcí uvedených v článku II. písm. b) této smlouvy, včetně DPH činí částku **1.506.147,- Kč** (slovy: jedenmilionpětsetšesttisícjednostočtyřicetdevět korun českých).

3. Rozdíl cen uvedených v odst. 1. a odst. 2. tohoto článku činí **1.459.357,-Kč**. Statutární město Brno se zavazuje zaplatit tento rozdíl ve prospěch LČR před podáním návrhu na vklad vlastnického práva do katastru nemovitostí a nejpozději do 14 dnů od oboustranného podpisu této smlouvy, a to bezhotovostně na účet č. [REDAKCE], vedený u [REDAKCE], VS: 8372018.

#### IV.

1. Smluvní strany prohlašují, že ke dni jejího oboustranného podpisu nejsou směřované nemovité věci, včetně součástí a příslušenství, poskytnuty do užívání třetím osobám, že ke dni oboustranného podpisu této směnné smlouvy neuzavřely smlouvu o převodu vlastnického práva týkajícího se směřovaných nemovitých věcí s jinými osobami a že v právu nakládat se směřovanými nemovitými věcmi není žádný z nich pro potřeby uzavření této smlouvy nikterak omezen.
2. Smluvní strany dále prohlašují, že na směřovaných nemovitých věcech neváznou ke dni oboustranného podpisu této smlouvy žádná zástavní práva, věcná břemena, právo stavby či jiná omezení, a dále že jim nejsou známy žádné právní vady směřovaných nemovitých věcí.
3. Smluvní strany prohlašují, že byly vzájemně seznámeny se stavem směřovaných nemovitých věcí a tento je jim dobře znám, což stvrzují níže svým podpisem.

#### V.

##### Vklad do katastru nemovitostí, poplatky

1. Po převodu vlastnického práva k nemovité věci uvedené v článku II. písm. a) této smlouvy na základě této smlouvy se jejím vlastníkem stane Česká republika s právem hospodařit pro LČR; vlastnické právo se všemi právy a povinnostmi přechází ze Statutárního města Brna na LČR dnem provedení vkladu vlastnického práva k této věci místně příslušným katastrálním úřadem do katastru nemovitostí. Stejně tak se vlastníkem nemovitých věcí uvedených v článku II. písm. b) této smlouvy stane Statutární město Brno, a to rovněž dnem provedení vkladu vlastnického práva k těmto věcem místně příslušným katastrálním úřadem do katastru nemovitostí.
2. Návrh na vklad vlastnického práva - práva hospodařit k nemovité věci článku II. písm. a) této smlouvy, stejně jako k nemovitým věcem dle článku II. písm. b) této smlouvy, do katastru nemovitostí, podají pouze LČR, a to nejpozději do 5 pracovních dnů ode dne, kdy bude rozdíl cen uvedený v článku III. odst. 3 této smlouvy připsán na bankovní účet LČR.
3. Poplatek spojený s návrhem na vklad vlastnického práva do katastru nemovitostí jde k tíži obou smluvních stran, a to rovným dílem.
4. Náklady spojené s vyhotovením znaleckých posudků jdou k tíži obou smluvních stran, a to rovným dílem, toto je řešeno samostatnou Dohodou o úhradě nákladů spojených se směnou nemovitých věcí.
5. Nabytí vlastnického práva k nemovitým věcem uvedeným v článku II. písm. b) této smlouvy ve prospěch Statutárního města Brna je v souladu s ustanovením § 6 odst. 1 písm. c) zákonného opatření senátu č. 340/2013 Sb., ve znění pozdějších předpisů, osvobozeno od daně z nabytí nemovitých věcí. Dle ustanovení § 40 písm. c) tohoto předpisu se daňové přiznání nepodává.

#### VI.

##### Odstoupení od smlouvy

1. Kterákoliv ze smluvních stran má právo odstoupit od této směnné smlouvy,
  - a) pokud vklad vlastnického práva k předmětu směny nebo dalších práv dle této smlouvy nebude v termínu do 12ti měsíců ode dne podání návrhu na vklad vlastnického práva na místně příslušný katastrální úřad a pracoviště zapsán,

- b) v případě poskytnutí nepravdivých informací druhou smluvní stranou, nebo pokud se ukáží prohlášení druhé smluvní strany v této smlouvě jako nepravdivá,
- c) v případě, že prodlení s uhrazením rozdílové ceny nemovitých věcí ve smyslu článku III. odst. 3 této smlouvy bude delší než 30 dnů.
2. Odstoupení oprávněné smluvní strany od této směnné smlouvy je účinné okamžikem doručení písemného oznámení o odstoupení druhé smluvní straně. Odstoupením od této směnné smlouvy se tato směnná smlouva ruší od počátku.
3. V případě odstoupení od této směnné smlouvy v souladu s touto směnnou smlouvou se obě smluvní strany zavazují potvrdit svým podpisem návrh na zpětvzetí návrhu na vklad vlastnického práva na místně příslušný katastrální úřad a pracoviště, a to nejpozději do 5 (pěti) pracovních dnů po doručení odstoupení od této směnné smlouvy a po doručení písemné žádosti s návrhem zpětvzetí.

## VII.

### Doložky platnosti

1. Pro platnost této Smlouvy je v souladu se Statutem LČR, zákonem o státním podniku, zákonem o lesích, nutný písemný souhlas Ministerstva zemědělství ČR, které rovněž vykonává jménem státu funkci zakladatele LČR (dále jen „Zakladatel“) ve smyslu:
- a) ustanovení § 4 odst. 2 zákona č. 289/1995 Sb., o lesích, ve znění pozdějších předpisů,
- b) ustanovení § 17 odst. 2 zákona č. 77/1997 Sb., o státním podniku, ve znění pozdějších předpisů.
2. Zakladatel udělil:
- a) písemný souhlas s nakládáním s určeným majetkem ve smyslu ustanovení § 4 odst. 2 zákona č. 289/1995 Sb., o lesích, ve znění pozdějších předpisů, pod č.j.....
- b) písemný souhlas s nakládáním s určeným majetkem ve smyslu ustanovení § 17 odst. 2 zákona č. 77/1997 Sb., o státním podniku, ve znění pozdějších předpisů, pod č.j.....
3. Statutární město Brno prohlašuje, že jsou splněny veškeré podmínky stanovené v § 41 zákona č. 128/2000 Sb., o obcích, ve znění pozdějších předpisů, zejména že záměr uzavřít tuto směnnou smlouvu byl schválen Radou města Brna a řádně zveřejněn a že směnná smlouva byla schválena Zastupitelstvem města Brna.
4. Tato smlouva nabývá platnosti dnem jejího podpisu oběma smluvními stranami a účinnosti dnem zveřejnění v registru dle zákona č. 340/2015 Sb., o zvláštních podmínkách účinnosti některých smluv, uveřejňování těchto smluv a o registru smluv (zákon o registru smluv), ve znění pozdějších předpisů.

## VIII.

### Criminal compliance doložka

1. Smluvní strany níže svým podpisem stvrzují, že v průběhu vyjednávání o této smlouvě vždy jednaly a postupovaly čestně a transparentně a současně se zavazují, že takto budou jednat i při plnění této smlouvy a veškerých činnostech s ní souvisejících.
2. Smluvní strany se dále zavazují vždy jednat tak a přijmout taková opatření, aby nedošlo ke vzniku důvodného podezření na spáchání trestného činu či k samotnému jeho spáchání (včetně formy účastenství), v důsledku tedy jednat tak, aby kterékoli ze smluvních stran nemohla být přičtena odpovědnost podle zákona č. 418/2011 Sb., o trestní odpovědnosti právnických osob a řízení proti nim, ve znění pozdějších předpisů, nebo nevznikla trestní odpovědnost fyzických osob (včetně zaměstnanců) podle trestního zákoníku, případně aby nebylo zahájeno trestní stíhání proti jakékoliv ze smluvních stran včetně jejich zaměstnanců podle platných právních předpisů.

3. LČR za tímto účelem vytvořily tzv. Criminal compliance program Lesů České republiky, s.p. (viz [www.lesycr.cz](http://www.lesycr.cz)), (dále jen „CCP LČR“), a v jeho rámci přijaly závazek dodržovat zejména Kodex CCP LČR, Protikorupční program LČR a Etický kodex zaměstnanců LČR, a to včetně všech příloh, čímž se LČR vymezují proti jakémukoli protiprávnímu a neetickému jednání a nastavují postupy k prevenci a odhalování takového jednání. Za účelem naplnění tohoto článku, tj. za účelem nastavení funkčních a efektivních prevenčních procesů při plnění této smlouvy nebo v souvislosti s ním, lze obsah těchto dokumentů poskytnout na žádost druhé smluvní straně, která je rovněž může přijmout za své, a to v plném jejich znění.

## **IX.**

### **Závěrečná ustanovení**

1. Nedílnou součástí této smlouvy jsou GP č. 761-8/2017 ze dne 5.12.2017 a GP č. 1243-9/2015 ze dne 13.11.2015, včetně příslušných souhlasů podle § 12 odst. 3 z.č. 289/1995 Sb. o lesích, ve znění pozdějších předpisů a podle § 82 z.č. 183/2006 Sb. o územním plánování a stavebním řádu, ve znění pozdějších předpisů.
2. Lesy ČR jsou oprávněny zveřejnit smlouvu a její dodatky včetně metadat v rozsahu a způsobem dle zákona č. 340/2015 Sb., o zvláštních podmínkách účinnosti některých smluv, uveřejňování těchto smluv a o registru smluv (zákon o registru smluv), ve znění pozdějších předpisů, příp. dle zákona č. 134/2016 Sb., o zadávání veřejných zakázek, ve znění pozdějších předpisů. Zveřejnění zajistí LČR. Statutární město Brno je se zveřejněním smlouvy včetně metadat srozuměno.
3. Pokud není v této smlouvě ujednáno jinak, řídí se vztahy mezi smluvními stranami příslušnými obecně platnými právními předpisy, zejména občanským zákoníkem, ve znění pozdějších předpisů.
4. V případě změny identifikačních údajů smluvních stran se tyto zavazují vzájemně se o této skutečnosti bez zbytečného odkladu písemně informovat.
5. Tuto smlouvu lze měnit a doplňovat pouze písemnými vzestupně číslovanými dodatky podepsanými oběma smluvními stranami na téže listině.
6. V případě, že příslušný katastrální úřad neprovede zápis do KN dle této smlouvy, zavazují se smluvní strany k poskytnutí vzájemné součinnosti a podání nového návrhu na vklad do KN bez zbytečného odkladu.
7. V případě, že by některé ustanovení této smlouvy bylo neplatné nebo neúčinné, není tím dotčena platnost nebo účinnost ostatních ustanovení smlouvy. V takovém případě se smluvní strany zavazují na nahrazení ustanovení zněním novým tak, aby se nové ustanovení co nejvíce přiblížilo předmětu a účelu ustanovení původního.
8. Tato smlouva je vyhotovena v počtu 5 stejnopisů, z nichž po 2 vyhotoveních obdrží každá ze smluvních stran a 1 vyhotovení slouží pro potřebu příslušných katastrálních úřadů k provedení převodu předmětných nemovitostí.
9. Smluvní strany prohlašují, že si tuto smlouvu přečetly a na důkaz správnosti a souhlasu připojují prosty omylu své vlastnoruční podpisy.

### **Dodatek**

Statutární město Brno je při nakládání s veřejnými prostředky povinno dodržovat ustanovení zákona č. 106/1999 Sb., o svobodném přístupu k informacím, v platném znění (zejména ust. § 9 odst. 2).

### **Doložka**

dle ust. § 41 zákona č. 128/2000 Sb., o obcích (obecní zřízení), v platném znění

1. Záměr obce směnít nemovitý majetek uvedený v článku II. písm. a) této smlouvy byl zveřejněn zákonem stanoveným způsobem po dobu 15 dnů od 15. 3. 2018 do 3. 4. 2018.



2. Směna nemovitostí uvedených v článku II. písm. a) a b) této smlouvy byla schválena Zastupitelstvem města Brna na Z7/ zasedání konaném dne 2018.

V Brně dne \_\_\_\_\_

V Brně dne \_\_\_\_\_

-----  
**Statutární město Brno**

JUDr. Marta Kolková  
vedoucí Odboru vodního a lesního  
hospodářství a zemědělství  
pověřena podpisem Z7/

-----  
**Lesy České republiky, s.p.**


Ing. Dalibor Šafařík, Ph.D.  
ředitel Krajského ředitelství Brno

VÝKAZ DOSAVADNÍHO A NOVÉHO STAVU ÚDAJŮ KATASTRU NEMOVITOSTÍ																		
Dosavadní stav					Nový stav													
Označení pozemku parc. číslem	Výměra parcely			Druh pozemku Způsob využití	Označení pozemku parc. číslem	Výměra parcely			Druh pozemku Způsob využití	Typ stavby Způsob využití	Způsob určení výměr	Porovnání se stavem evidence právních vztahů						
	ha	m	2			ha	m	2				Dle přechází z pozemku označeného v	Číslo listu vlastnickví	Výměra dílu			Označení dílu	
												katastru nemovitosti	dřívejší poz. evidenci		ha	m		2
*1) 1749	26	73	32	lesní poz.	1749/4	23	29	82	lesní poz.		2	1749		1248	23	29	82	
	26	72	79		1749/5			70	75	lesní poz.		2	1749		1248		70	75
					1749/6	2	72	34		lesní poz.		2	1749		1248	2	72	34
					1749/7				41	lesní poz.		2	1749		1248			41
*1) 1758	1	27	78	ostat. pl. ostat. komunikace	1758	1	27	78	ostat. pl. ostat. komunikace		2			1248				
	1	27	77															
*1) 1793	5	03	94	travní p.	1793	5	03	94	travní p.		2			1248				
	5	04	41															
1795	35	10	13	vodní pl. lok. přilnavý	1795	35	10	13	vodní pl. lok. přilnavý		0			9				
	68	15	17															

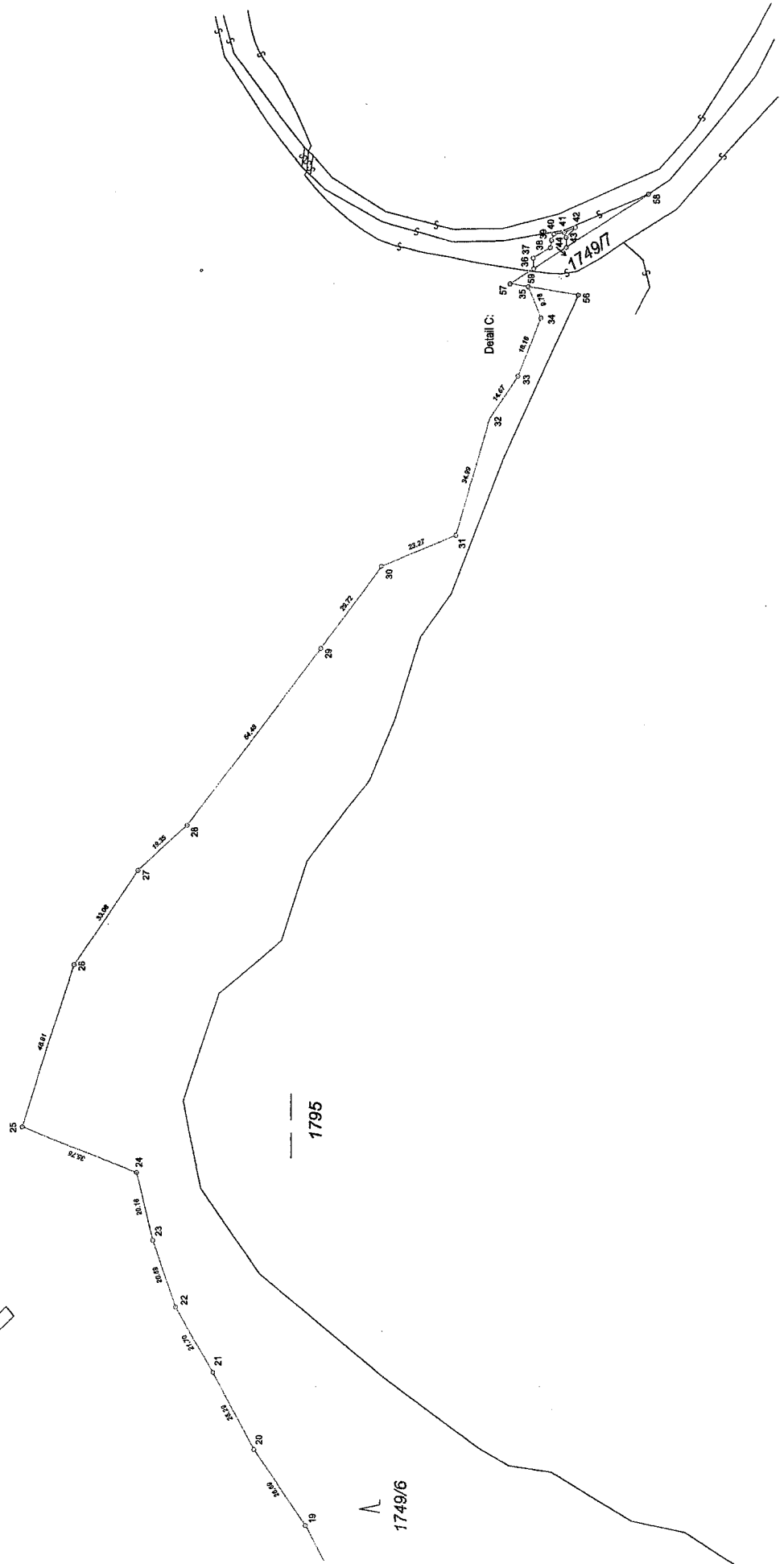
\*1) Návrh na opravu výměry podle §37 odst. 1 písmeno d) vyhl. č. 357/2013 Sb.

Výkaz údajů o bonitovaných půdně ekologických jednotkách (BPEJ) k parcelám nového stavu												
Parcelní číslo podle		Kód BPEJ	Výměra			BPEJ na dílu parcely	Parcelní číslo podle		Kód BPEJ	Výměra		BPEJ na dílu parcely
katastru nemovitosti	zjednodušené evidence		ha	m	2		katastru nemovitosti	zjednodušené evidence		ha	m	
1793		33204	1	82	03							
		33224	1	21	12							
		35011	2	00	79							

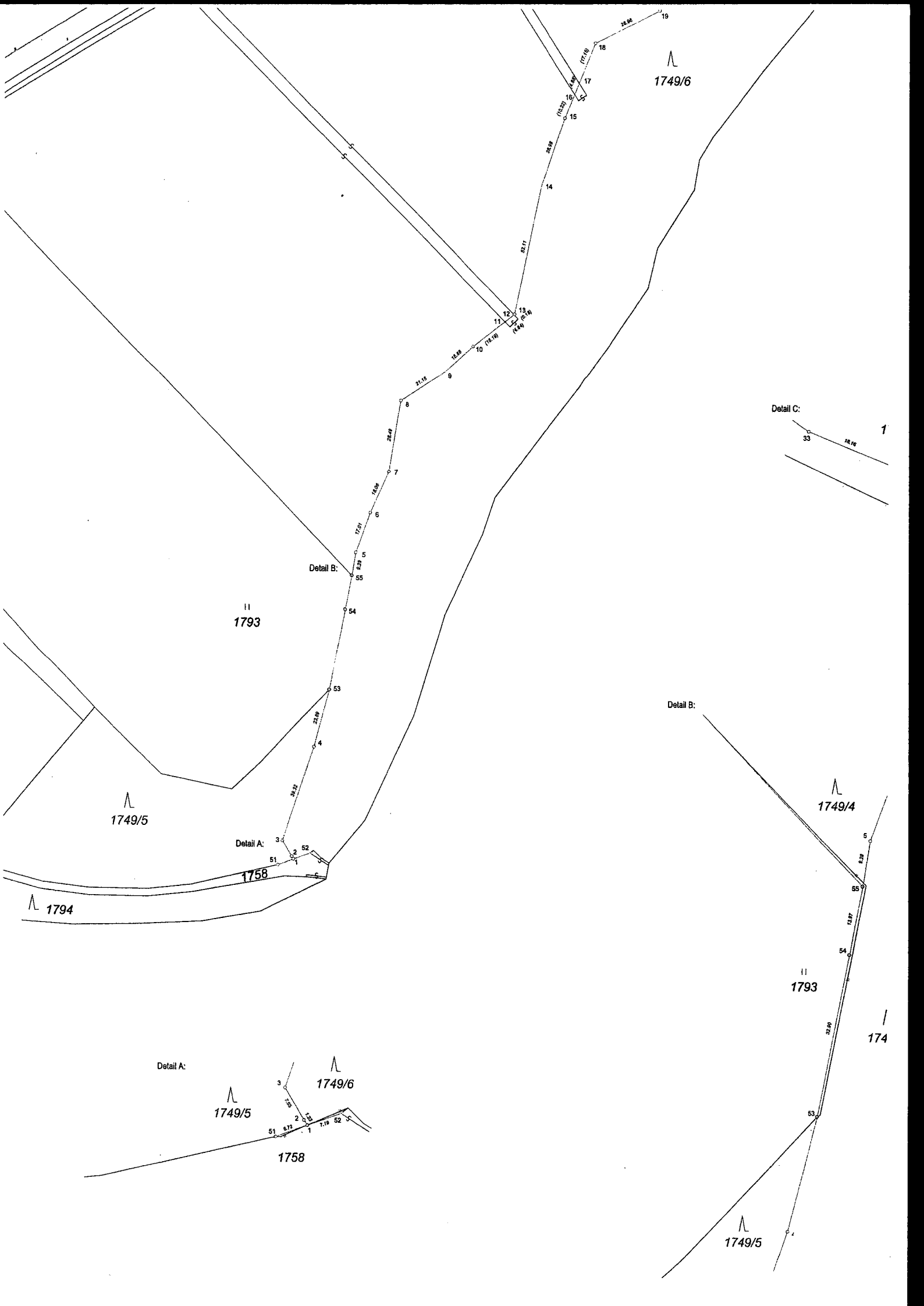
Opravu geometrického a polohového určení nemovitosti podle § 36 odst. 1 písm. b) zákona č. 256/2013 Sb. navrženou v tomto geometrickém plánu lze v katastru nemovitostí provést jen na základě souhlasného prohlášení podle § 44 odst. 3 písm. b) vyhlášky č. 357/2013 Sb.

<b>GEOMETRICKÝ PLÁN</b> <b>pro</b> rozdělení pozemku a opravu geometrického a polohového určení nemovitosti	Geometrický plán ověřil úředně oprávněný zeměměřický inženýr		Stejnopis ověřil úředně oprávněný zeměměřický inženýr:		
	Jméno, příjmení: <b>Ing. Marek Hořejš</b>		Jméno, příjmení: <b>Ing. MAREK HOŘEJŠ</b>		
	Číslo položky seznamu úředně oprávněných zeměměřických inženýrů: <b>2108/2001</b>		Číslo položky seznamu úředně oprávněných zeměměřických inženýrů: <b>2108/2001</b>		
	Dne: <b>13. listopadu 2015</b> Číslo: <b>963/2015</b>		Dne: <b>24. 11. 2015</b> Číslo: <b>39/2015</b>		
	Náležitosti a přesnosti odpovídá právním předpisům.		Tento stejnopis odpovídá geometrickému plánu v elektronické podobě uloženému v dokumentaci katastrálního úřadu.		
Vyhovitel: Brněnské komunikace a.s. Renneská třída 787/1a, 639 00 Brno, Štýřice		Katastrální úřad souhlasí s očíslováním parcel.		Ověření stejnopisu geometrického plánu v listinné podobě.	
Číslo plánu: <b>1243-9/2015</b> Okres: <b>Brno-město</b> Obec: <b>Brno</b> Katastr. území: <b>Krníničky</b> Mapový list: <b>DKM</b>		<b>KÚ pro Jihomoravský kraj</b> <b>KP Brno-město</b> <b>Ing. Bc. Vladimír Konvalina</b> <b>PGP-1589/2015-702</b> <b>2015.11.18 10:35:48 CET</b>			
Dosavadním vlastníkům pozemků byla poskytnuta možnost seznámit se v terénu s průběhem navrhovaných nových hranic, které byly označeny předepsaným způsobem.					

1749/4  
1749



1749/6



1749/6

11  
1793

1749/5

1758

1794

Detail C:

1

Detail B:

1749/4

11  
1793

174

Detail A:

1749/5


1749/6

1758

1749/5

## VÝKAZ DOSAVADNÍHO A NOVÉHO STAVU ÚDAJŮ KATASTRU NEMOVITOSTÍ

Dosavadní stav					Nový stav																
Označení pozemku parc. číslem	Výměra parcely			Druh pozemku	Označení pozemku parc. číslem	Výměra parcely			Druh pozemku	Typ stavby	Způsob využití	Způsob využití	Způsob využití	Porovnání se stavem evidence právních vztahů							
	ha	m <sup>2</sup>		Způsob využití		ha	m <sup>2</sup>		Způsob využití	Způsob využití				Způsob využití	Způsob využití	Díl přechází z pozemku označeného v		Číslo listu vlastnictví	Výměra dílu		Označení dílu
		katastru nemovitostí	dřívější poz. evidenci				ha	m <sup>2</sup>													
632/1 632/6	12	10	56	lesní poz. lesní poz.	632/1 632/6	12	04	80	lesní poz. lesní poz.				2 2								
														632/1 632/6		361 361	12	10	56 6	celá celá	
	12	17	01			12	17	01													

GEOMETRICKÝ PLÁN pro	Geometrický plán ověřil úředně oprávněný zeměměřický inženýr	Stejnopis ověřil úředně oprávněný zeměměřický inženýr:
změnu hranic pozemků	Jméno, příjmení: <b>Ing. Marek Hořejš</b>	Jméno, příjmení: <i>Ing. MAREK HOŘEJS</i>
	Číslo položky seznamu úředně oprávněných zeměměřických inženýrů: <b>2108/2001</b>	Číslo položky seznamu úředně oprávněných zeměměřických inženýrů: <i>2108/2001</i>
	Dne: <b>5. prosince 2017</b> Číslo: <b>1094/2017</b>	Dne: <i>13.12.2017</i> Číslo: <i>63/2017</i>
	Náležitosti a přesnosti odpovídá právním předpisům.	Tento stejnopis odpovídá geometrickému plánu v elektronické podobě uloženému v dokumentaci katastrálního úřadu.
Vyhotovitel: Brněnské komunikace a.s. Reneská třída 787/1a, 639 00 Brno, Štýřice	Katastrální úřad souhlasí s očíslováním parcel.	Ověření stejnopisu geometrického plánu v listinné podobě.
Číslo plánu: <b>761-8/2017</b>	<b>KÚ pro Jihomoravský kraj</b> <b>KP Brno-venkov</b> <b>Marie Rosendorfová</b> <b>PGP-4221/2017-703</b> <b>2017.12.12 14:43:26 CET</b>	 <i>Hořejš</i>
Okres: <b>Brno-venkov</b>		
Obec: <b>Česká</b>		
Kat. území: <b>Česká</b>		
Mapový list: <b>DKM</b>		
Dosavadním vlastníkům pozemků byla poskytnuta možnost seznámit se v terénu s průběhem navrhovaných nových hranic, které byly označeny předepsaným způsobem.		



Číslo jednací                      Spisová značka                      Vyřizuje/tel., e-mail                      Brno dne  
MMB/0069532/2018      OVLHZ/MMB/  
0055103/2018                      Ing. Tomáš Pohl, 542174018                      2018-02-14  
pohl.tomas@brno.cz



Toto rozhodnutí nabylo

právní moci dne 3.3.2018

V Brně dne 4.3.2018

## ROZHODNUTÍ

Magistrát města Brna, Odbor vodního a lesního hospodářství a zemědělství (dále jen „Odbor VLHZ MMB“), jako věcně příslušný orgán státní správy lesů podle ust. § 66 odst. 1) zákona č.128/2000 Sb., o obcích, ve znění pozdějších předpisů, ust. § 48 odst. 1 písm. b) zákona č. 289/1995 Sb., o lesích a o změně a doplnění některých zákonů, ve znění pozdějších předpisů (dále jen „lesní zákon“) a jako místně příslušný podle ust. § 11 zákona č. 500/2004 Sb., správní řád, ve znění pozdějších předpisů (dále jen „správní řád“)

žadatelé (účastník řízení podle ust. § 27 odst. 1 správního řádu):

**Lesy České republiky, s.p., IČ 42196451, Přemyslova 1106/19, Nový Hradec Králové**  
**Lesní správa Černá Hora, U Selkova 548, 679 21 Černá Hora**

v y d á v á

podle ust. § 12 odst. 3 lesního zákona **souhlas s dělením lesního pozemku p.č. 1749 v katastrálním území Kníničky o výměře 267332 m<sup>2</sup>** zapsaného na LV č. 1248, kraj Jihomoravský, okres Brno - město, dle geometrického plánu č. 1243-9/2015, který ověřil úředně oprávněný zeměměřičský inženýr Ing. Marek Hořejš dne 13. 11. 2015 a schválil Katastrální úřad pro Jihomoravský kraj, Katastrální pracoviště Brno-město dne 18. 11. 2015, č. PGP-1589/2015-702, a to takto:

Dosavadní stav			Nový stav		
parcelní číslo	výměra v m <sup>2</sup>	druh pozemku	parcelní číslo	výměra v m <sup>2</sup>	druh pozemku
1749	267332	lesní pozemek	1749/4	232982	lesní pozemek
			1749/5	7075	lesní pozemek
			1749/6	27234	lesní pozemek
			1749/7	41	lesní pozemek
Celkem	267332			267332	

### Odůvodnění

Odbor VLHZ MMB obdržel dne 5. 2. 2018 žádost o souhlas s dělením lesního pozemku p.č. 1749 v k.ú. Kníničky. K žádosti byl připojen geometrický plán č. 1243-9/2015, který ověřil úředně oprávněný zeměměřičský inženýr Ing. Marek Hořejš dne 13. 11. 2015 a schválil Katastrální úřad pro Jihomoravský kraj, Katastrální pracoviště Brno-město dne 18. 11. 2015, č. PGP-1589/2015-702. Tímto geometrickým plánem došlo k oddělení částí pozemku, které jsou předmětem směny.

Rozdělením pozemku nevzniknou pozemky nevhodného tvaru ani velikosti, nedojde k ohrožení okolních lesních porostů a tvar dělení respektuje terénní dispozice pozemku.

Předmětným geometrickým plánem je upravována také celková původní výměra pozemku p.č. 1749 v k.ú. Kníničky, a to z původních 267279 m<sup>2</sup> na 267332 m<sup>2</sup> s odkazem na ust. § 37 odst. 1 písm. d) vyhlášky č. 357/2013 Sb.

Vzhledem k tomu, že Odbor VLHZ MMB žadateli v plném rozsahu vyhovuje a další účastník řízení není znám, upustil Odbor VLHZ MMB, v souladu s ust. § 36 odst. 3 správního řádu, od možnosti žadatele a účastníka řízení vyjádřit se k podkladům rozhodnutí.

Na základě výše uvedených skutečností, rozhodl Odbor VLHZ MMB tak, jak je uvedeno ve výrokové části rozhodnutí a po nabytí právní moci tohoto rozhodnutí lze provést změny v příslušných údajích katastru nemovitostí.

### P o u č e n í


Proti tomuto rozhodnutí může účastník řízení podat podle ust. § 81 a násl. správního řádu odvolání ve lhůtě 15 dnů ode dne jeho oznámení ke Krajskému úřadu Jihomoravského kraje podáním učiněným u Odboru VLHZ MMB, Kounicova 67, 601 67 Brno.

V odvolání se uvede, v jakém rozsahu se rozhodnutí napadá, a dále namítaný rozpor s právními předpisy nebo nesprávnost rozhodnutí nebo řízení, jež mu předcházelo. Odvolání jen proti odůvodnění rozhodnutí je nepřipustné.

Odvolání se podává v potřebném počtu stejnopisů tak, aby jeden zůstal správnímu orgánu a aby každý účastník dostal jeden stejnopis. Nepodá-li účastník potřebný počet stejnopisů, vyhotoví je správní orgán na náklady účastníka.

Podané odvolání má v souladu s ust. § 85 odst. 1 správního řádu odkladný účinek.



  
Ing. Tomáš Pohl  
vedoucí oddělení  
státní správy lesů, myslivosti a rybářství

**Počet listů: 1**

#### **Obdrží**

##### Účastníci řízení:

Lesy České republiky, s.p., IČ 42196451, Přemyslova 1106/19, Nový Hradec Králové

##### adresa pro doručení:

Lesy České republiky, s.p., IČ 42196451, Lesní správa Černá Hora, U Selkova 548, 679 21 Černá Hora (DS)





**Kuřim**



MUKUP005D03W

**Městský úřad Kuřim**  
Jungmannova 968/75  
664 34 Kuřim

tel. +420 541 422 311  
fax +420 541 230 633  
[www.kurim.cz](http://www.kurim.cz)

**ODBOR STAVEBNÍ A ŽIVOTNÍHO PROSTŘEDÍ**

Váš dopis zn.:

ze dne: 11.01.2018  
naše zn.: MK/839/18/OSŽP  
vyřizuje: Silvie Peřinová  
tel.: +420 541 230 614  
e-mail: [perinova@kurim.cz](mailto:perinova@kurim.cz)  
datum: 26.01. 2018

Statutární město Brno  
Dominikánské nám. 196/1  
602 00 Brno

## **Souhlas s dělením a scelováním pozemků v k.ú. Česká**

Odbor stavební a životního prostředí Městského úřadu v Kuřimi, jako příslušný stavební úřad podle §13 odst. 1 písm. c) zák. č. 183/2006 Sb., o územním plánování a stavebním řádu (stavební zákon) v platném znění, nemá námitek k dělení pozemku parc.č. 632/1 v k.ú. Česká a scelení s oddělenou částí pozemku parc.č. 632/6 K.ú. Česká, dle geometrického plánu č.761-8/2017 odsouhlaseného Katastrálním úřadem dne 12.12.2017 z důvodu majetkoprávního vypořádání.

Současně stavební úřad sděluje, že v uvedené věci nepovede územní řízení a nebude vydávat územní rozhodnutí.

S pozdravem



Městský úřad Kuřim  
Jungmannova 968/75  
664 34 Kuřim

ODBOR STAVEBNÍ  
A ŽIVOTNÍHO PROSTŘEDÍ

  
Ing. František Macek  
vedoucí odboru

Dále obdrží :

- Katastrální úřad pro Jihomoravský kraj, Katastrální pracoviště Brno-venkov, Úzká 471/6, 656 77 Brno
- vlastní

Ing. Jana Lekešová  
tel. +420 541 422 314  
mob. +420 775 072 933  
[lekesova@kurim.cz](mailto:lekesova@kurim.cz)



Městský úřad Kuřim tel. +420 541 422 311  
Jungmannova 968/75 fax +420 541 230 633  
664 34 Kuřim www.kurim.cz

ODBOR STAVEBNÍ A ŽIVOTNÍHO PROSTŘEDÍ  
Oddělení životního prostředí

počet listů: 1  
počet příloh: 0  
vyřizuje: Ing. Linda Hladík Franková  
tel.: +420 541 422 342  
fax.: +420 541 230 633  
e-mail: bohacova@kurim.cz  
č. j.: MK/2737/18/OSŽP  
spis. zn.: S-MK/2737/18/OSŽP  
datum: 16.02.2018

## ROZHODNUTÍ

### Souhlas s dělením pozemků určených k plnění funkcí lesa

Městský úřad Kuřim, odbor stavební a životního prostředí, jako věcně příslušný orgán státní správy lesů ve smyslu ustanovení § 66 odst. 1 zákona č. 128/2000 Sb., o obcích, ve znění pozdějších předpisů a dle ust. § 48 odst. 1 písm. c) zákona č. 289/1995 Sb., o lesích, ve znění pozdějších předpisů (dále jen „lesní zákon“) a jako místně příslušný orgán státní správy ve smyslu ust. § 11 zákona č. 500/2004 Sb., správního řádu, ve znění pozdějších předpisů (dále jen „správní řád“),

### vydává

žadateli:

statutární město Brno, Dominikánské nám. 196/1, 601 67 Brno

zastoupené na základě plné moci:

Brněnské komunikace, Renneská třída 787/1a, 639 00 Brno-Štýřice, IČ: 60733098

dle ust. § 12, odst. 3 lesního zákona

### souhlas

s oddělením částí z lesního pozemku p. č. 632/1 v katastrálním území Česká a scelení s oddělenou částí pozemku p. č. 632/6 v k. ú. Česká tak, že nově vzniklý pozemek bude označen jako p. č. 632/6, k. ú. Česká, výměra 1221 m<sup>2</sup> (výměra tohoto dílu je pod 1 ha), podle geometrického plánu číslo 761-8/2017 vyhotoveného oprávněným zeměměřičským inženýrem Markem Hořejšem, číslo položky seznamu úředně oprávněných zeměměřičských inženýrů 2108/2001 a to následovně:

Dosavadní stav	Výměra parcely (m <sup>2</sup> )	Nový stav	Výměra parcely (m <sup>2</sup> )	Způsob využití
632/1	121056	632/1	120480	lesní pozemek
632/6	645	632/6	1221	lesní pozemek

## Odůvodnění:

Městský úřad Kuřim, odbor stavební a životního prostředí obdržel dne 08.02.2018 kompletní žádost o souhlas s oddělením části lesního pozemku p. č. 632/1 v katastrálním území Česká a scelení s oddělenou částí pozemku p. č. 632/6 v k. ú. Česká, zapsaném na listu vlastnictví číslo 361. Nově vzniklý pozemek označený jako p. č. 632/6 k. ú. Česká má výměru 1221 m<sup>2</sup>. Při tomto dělení klesne výměra jednoho pozemku pod 1 ha. Majitelem pozemků je statutární město Brno, Dominikánské nám. 196/1, 601 67 Brno.

Žádost podalo statutární město Brno, Dominikánské nám. 196/1, 601 67 Brno, v zastoupení na základě plné moci Brněnskými komunikacemi, Renneská třída 787/1a, 639 00 Brno-Štýřice, IČ: 60733098, které pozemek rozdělí podle geometrického plánu číslo 761-8/2017 vyhotoveného oprávněným zeměměřičským inženýrem Markem Hořejšem, číslo položky seznamu úředně oprávněných zeměměřičských inženýrů 2108/2001. Orgánu státní správy lesa byl současně s žádostí předložen výše zmiňovaný geometrický plán.

Na základě výše uvedených podkladů orgán státní správy lesů žádost posoudil a v souladu s ustanovením § 12 odst. 3 lesního zákona naznal, že dělení lesního pozemku nebude mít negativní vliv na řádné hospodaření v lese a proto žádosti vyhověl v plném rozsahu.

## Poučení:

Proti tomuto rozhodnutí se lze podle ustanovení § 81 správního řádu odvolat, a to do 15 dnů ode dne jeho doručení ke Krajskému úřadu Jihomoravského kraje, odboru životního prostředí, a to podáním učiněným u Městského úřadu Kuřim, odboru stavebního a životního prostředí, Jungmannova 968/75, 664 34 Kuřim.

Odvolání se podává s potřebným počtem stejnopisů tak, aby jeden stejnopis zůstal správnímu orgánu a aby každý účastník dostal jeden stejnopis. Nepodá-li účastník potřebný počet stejnopisů, vyhotoví je správní orgán na náklady účastníka.

Odvoláním lze napadnout výrokovou část rozhodnutí, jednotlivý výrok nebo jeho vedlejší ustanovení. Odvolání jen proti odůvodnění rozhodnutí je nepřipustné.

Ing. Martina Gíbalová  
vedoucí oddělení životního prostředí



## Obdrží:

Brněnské komunikace, Renneská třída 787/1a, 639 00 Brno-Štýřice

## Na vědomí:

Katastrální úřad pro Jihomoravský kraj, Moravské nám. 1/1, Brno-město, 60151 Brno (po nabytí právní moci)

## Doložka konverze na žádost do dokumentu v listinné podobě

Tento dokument v listinné podobě, který vznikl pod pořadovým číslem **105226844-226-180222095818** převedením z dokumentu obsaženého v datové zprávě, skládajícího se z 2 listů, se shoduje s obsahem dokumentu, jehož převedením vznikl.

Autorizovanou konverzí dokumentu se nepotvrzuje správnost a pravdivost údajů obsažených v dokumentu a jejich soulad s právními předpisy.

Obsah předložené datové zprávy k provedení autorizované konverze byl ve shodě se záznamy Informačního systému datových schránek. Tato datová zpráva s číslem 549392050 byla systémem přenesena dne 16.02.2018 v 11:23:12. Platnost datové zprávy byla ověřena dne 22.02.2018 v 09:58:23. Datová zpráva byla opatřena zaručenou elektronickou značkou nebo pečeti založenou na kvalifikovaném systémovém certifikátu vydaném kvalifikovaným poskytovatelem služeb vytvářejících důvěru. Údaje o zaručené elektronické značce nebo pečeti: číslo kvalifikovaného systémového certifikátu **23 C8 AB**, certifikát byl vydán **PostSignum Qualified CA 2, Česká pošta, s.p. [IČ 47114983]** pro **Informační systém datových schránek - produkční prostředí Ministerstvo vnitra České republiky [IČ 00007064]**. Elektronická značka nebo pečeť byla označena časovým razítkem. Datum a čas **16.02.2018 12:15:33**, číslo kvalifikovaného časového razítka **2D CB 35**, časové razítko bylo vydáno **PostSignum Qualified CA 3, Česká pošta, s.p. [IČ 47114983]**.

Odesílající datová schránka:

Název: Město Kuřim

Adresa: Jungmannova 968/75, 66434 Kuřim, CZ

ID datové schránky: 5dhhbj2

Typ uživatele: Oprávněná osoba

Vstupující dokument obsažený v datové zprávě byl podepsán zaručeným elektronickým podpisem založeným na kvalifikovaném certifikátu vydaném kvalifikovaným poskytovatelem služeb vytvářejících důvěru a platnost zaručeného elektronického podpisu byla ověřena dne 22.02.2018 v 09:58:30. Zaručený elektronický podpis byl shledán platným (dokument nebyl změněn) a ověření platnosti kvalifikovaného certifikátu bylo provedeno vůči seznamu zneplatněných kvalifikovaných certifikátů vydanému k datu 22.02.2018 08:10:25. Údaje o zaručeném elektronickém podpisu: číslo kvalifikovaného certifikátu **2C 81 69**, kvalifikovaný certifikát byl vydán kvalifikovaným poskytovatelem služeb vytvářejících důvěru **PostSignum Qualified CA 2, Česká pošta, s.p. [IČ 47114983]** pro podepisující osobu (označující osobu) **Ing. Martina Gibalová, vedoucí oddělení životního prostředí, OSŽP, 037, Město Kuřim [IČ 00281964]**. Elektronický podpis byl označen platným časovým razítkem, založeným na kvalifikovaném certifikátu vydaném kvalifikovaným poskytovatelem služeb vytvářejících důvěru. Platnost časového razítka byla ověřena dne 22.02.2018 v 09:58:30. Údaje o časovém razítku: datum a čas **16.02.2018 10:06:00**, číslo kvalifikovaného časového razítka **2D CB 34**, kvalifikované časové razítko bylo vydáno kvalifikovaným poskytovatelem služeb vytvářejících důvěru **PostSignum Qualified CA 3, Česká pošta, s.p. [IČ 47114983]**.

Vystavil: Statutární město Brno

Pracoviště: Statutární město Brno

V Brně dne 22.02.2018

Jméno, příjmení a podpis osoby, která autorizovanou konverzi dokumentu provedla:

HANA AMBROŽOVÁ

Otisk úředního razítka:



105226844-226-180222095818

### Poznámka:

Kontrolu této doložky lze provést v centrální evidenci doložek přístupné způsobem umožňujícím dálkový přístup na adrese <https://www.czechpoint.cz/overovacidoložky>.