



MMB201700000890

116

Rada města Brna

ZM7/.....2510

Z7/29. zasedání Zastupitelstva města Brna
konané dne 20. 06. 2017

Název:

**Návrh na bezúplatné nabytí pozemků pod komunikacemi v k.ú. Komín, Holásky
a Horní Heršpice, z vlastnictví ČR-ÚZSVM**

Obsah:

- důvodová zpráva
- stanoviska dotčených orgánů
- návrhy smluv o bezúplatném převodu vlastnického práva k nemovitým věcem:
 - č. BP-17/071 (pozemky p.č. 1526/183, 4802/232, 4802/235, 4802/237 v k.ú. Komín)
 - č. BP-17/072 (pozemek p.č. 4087/2, v k.ú. Komín)
 - č. BP-17/075 (pozemek p.č. 1526/346, v k.ú. Komín)
 - č. BP-17/098 (pozemek p.č. 1526/373, v k.ú. Komín)
 - č. BP-16/232 (pozemek p.č. 434/8, v k.ú. Holásky)
 - č. BP-17/041 (pozemky p.č. 1518/15, 1518/20, v k.ú. Horní Heršpice)
- mapové podklady

Návrh usnesení:

Zastupitelstvo města Brna**schvaluje****bezúplatné nabytí****pozemků**

- p.č. 1526/183 ostatní plocha, zezeň, o výměře 17 m², v k.ú. Komín,
- p.č. 4802/232 ostatní plocha, zezeň, o výměře 24 m², v k.ú. Komín,
- p.č. 4802/235 ostatní plocha, zezeň, o výměře 29 m², v k.ú. Komín,
- p.č. 4802/237 ostatní plocha, ostatní komunikace, o výměře 29 m², v k.ú. Komín,
- p.č. 4087/2 ostatní plocha, ostatní komunikace, o výměře 14 m², v k.ú. Komín,
- p.č. 1526/346 ostatní plocha, ostatní komunikace, o výměře 44 m², v k.ú. Komín,
- p.č. 1526/373 ostatní plocha, ostatní komunikace, o výměře 86 m², v k.ú. Komín,
- p.č. 434/8 ostatní plocha, ostatní komunikace, o výměře 23 m², v k.ú. Holásky,
- p.č. 1518/15 ostatní plocha, silnice, o výměře 29 m², v k.ú. Horní Heršpice,
- p.č. 1518/20 ostatní plocha, silnice, o výměře 139 m², v k.ú. Horní Heršpice,

z vlastnictví České republiky – Úřadu pro zastupování státu ve věcech majetkových do vlastnictví statutárního města Brna,

za podmínek uvedených ve smlouvách o bezúplatném převodu vlastnického práva k nemovitým věcem, které tvoří přílohu č. těchto usnesení.

116

Stanoviska dotčených orgánů:

- Rada města Brna projednala na schůzi č. R7/117 dne 23.05.2017 a doporučila ke schválení.

Zpracoval:
Majetkový odbor MMB

lh 

Předkládá:
Rada města Brna

Důvodová zpráva

Statutární město Brno, zastoupené na základě mandátní smlouvy č. 3, ve znění dodatku č. 7, společností Brněnské komunikace a.s., požádalo o bezúplatný převod pozemků uvedených v návrhu usnesení, z vlastnictví České republiky - Úřadu pro zastupování státu ve věcech majetkových („dále též jen ÚZSVM“) do vlastnictví statutárního města Brna.

Na pozemku **p.č. 1526/183** ostatní plocha, zeleň, o výměře 17 m², v **k.ú. Komín** je situována stavba cyklostezky při ulici Kníničská.

Na pozemcích **p.č. 4802/232** ostatní plocha, zeleň, o výměře 24 m², **p.č. 4802/235** ostatní plocha, zeleň, o výměře 29 m², oba v **k.ú. Komín**, je situována stavba nástupního tramvajového ostrůvku pod silničním mostem ulice Veslařská.

Na pozemku **p.č. 4802/237** ostatní plocha, ostatní komunikace, o výměře 29 m², v **k.ú. Komín** je situována stavba nástupního tramvajového ostrůvku pod silničním mostem Veslařská a částečně veřejná zeleň. Správcem zeleně je dle čl. 22 Statutu města Brna městská část.

Na pozemku **p.č. 4087/2** ostatní plocha, ostatní komunikace, o výměře 14 m², v **k.ú. Komín** je situována stavba chodníku a vozovky místní komunikace v ulici Absolonova.

Na pozemcích **p.č. 1526/346** ostatní plocha, ostatní komunikace, o výměře 44 m², **p.č. 1526/373** ostatní plocha, ostatní komunikace, o výměře 86 m², oba v **k.ú. Komín** je situována stavba cyklostezky při ulici Kníničská.

Na pozemku **p.č. 434/8** ostatní plocha, ostatní komunikace, o výměře 23 m², v **k.ú. Holásky**, je situována stavba chodníku a silniční vegetace v ulici V aleji.

K pozemku bylo zřízeno věcné břemeno strpět zřízení a užívání stavby „Rekonstrukce vozovek a chodníků a v.o. Tuřany I“ a její údržby a oprav ve prospěch statutárního města Brna, a to na základě Rozhodnutí správního orgánu OD-16333/01-Ro-/48 o zřízení věcného břemene ze dne 27.12.2001.

Na pozemku **p.č. 1518/15** ostatní plocha, silnice, o výměře 29 m², v **k.ú. Horní Heršpice**, je situována stavba chodníku a vozovky a silniční vegetace – zářezový svah při komunikace v ulici Bohunická. Správcem chodníku i silniční vegetace je společnost Brněnské komunikace a.s.

K pozemku bylo zřízeno věcné břemeno vedení podzemního komunikačního vedení komunikační sítě v rozsahu dle geometrického plánu č. 786-1415/2002, a to ve prospěch oprávněného Masarykovy univerzity, se sídlem Žerotínovo náměstí 617/9, Brno-město, 602 00 Brno.

Na pozemku **p.č. 1518/20** ostatní plocha, silnice, o výměře 139 m², v **k.ú. Horní Heršpice**, je situována stavba chodníku a částečně veřejná zeleň. Správcem veřejné zeleně je dle čl. 22 Statutu města Brna městská část.

K pozemku bylo zřízeno věcné břemeno zřízení a provozování vedení podzemního telekomunikačního vedení veřejné komunikační sítě a optického kabelu v rozsahu dle geometrického plánu č. 786-1417/2002, a to ve prospěch oprávněného Dial Telecom, a.s., se sídlem Křižíkova 237/36a, Karlín, 186 00, Praha 8.

Podle § 9 odstavce 1 zákona č. 13/1997 Sb., o pozemních komunikacích, ve znění pozdějších předpisů, dále jen „zákon“, jsou místní komunikace vlastnictvím obce, v tomto případě statutárního města Brna.

Předmětem tohoto materiálu je bezúplatný převod výše uvedených pozemků, které se převádí do vlastnictví statutárního města Brna z důvodu veřejného zájmu a v souladu s ustanovením § 22 odst. 3 zákona č. 219/2000 Sb., o majetku ČR a jejím vystupování v právních vztazích, ve znění pozdějších předpisů a § 9 zákona č. 13/1997 Sb., o pozemních komunikacích, ve znění pozdějších předpisů.

Statutární město Brno nebude těmito smlouvami o bezúplatném převodu žádným způsobem omezeno v nakládání s uvedenými pozemky.

R7/KM/54. Komise majetková RMB na svém jednání dne 22.05.2017, bod č. 40, návrh projednala a doporučila. Hlasování: 7 – pro, 0 – proti, 0 – se zdržel/ 11 členů. Usnesení bylo přijato.

Ing. Liptáková	p. Janíček	Ing. Drápalová	PhDr. Hofmannová	Ing. Pospíšil	JUDr. Kerndl	p. Říša	p. Šafařík	Ing. Zuziak	Mgr. Leder	Ing. Matec
pro	pro	pro	omluvena	pro	omluven	pro	omluven	pro	omluven	pro

Návrh byl projednán a doporučen **Radou města Brna na schůzi č. R7/117.** konanou dne 23.05.2017, bod 38.

Schváleno jednomyslně 9 členy.

Ing. Voktál	Mgr. Hladík	R. Mrázek	Bc. Hollan	Mgr. Ander	Ing. Kacer	M. Janíček	Bc. Koláčný	JUDr. Rusňáková	Ing. Staněk	Mgr. Suchý
pro	pro	pro	nepř.	pro	pro	pro	pro	-	pro	pro

Je navrhováno schválit bezúplatné nabytí pozemků z vlastnictví České republiky – Úřadu pro zastupování státu ve věcech majetkových do vlastnictví statutárního města Brna za podmínek uvedených ve smlouvách o bezúplatném převodu vlastnického práva k nemovitým věcem uvedených v materiálu.

Stanoviska dotčených orgánů:

OÚPR MMB

K pozemkům p.č. 1526/183, 4802/232, 4802/235, 4802/237 a 1526/373 v k.ú. Komín: Stanovisko bylo vyžádáno.

K pozemku p.č. 4087/2 v k.ú. Komín: Dle vyjádření OÚPR MMB č.j. MMB/0188367/2017/Hus ze dne 5.5.2017 je předmětný pozemek součástí plochy pro dopravu – plochy komunikací a prostranství místního významu. Konkrétně je na pozemku


situována vozovka a chodník v ulici Absolonova. OÚPR MMB z územního hlediska nemá námitek k převodu pozemku p.č. 4087/2 v k.ú. Komín do majetku statutárního města Brna.

K pozemku **p.č. 1526/346 v k.ú. Komín:** Dle vyjádření OÚPR MMB č.j. MMB/0188367/2017/Hus ze dne 5.5.2017 je předmětný pozemek součástí nestavební – volné návrhové funkční plochy krajinné zeleně všeobecné (KV). Konkrétně je na pozemku situována stezka pro chodce a cyklisty. OÚPR MMB z územního hlediska nemá námitek k převodu pozemku p.č. 1526/346 v k.ú. Komín do majetku statutárního města Brna.

K pozemku **p.č. 434/8 v k.ú. Holásky:** Dle vyjádření OÚPR MMB č.j. MMB/0030713/2017/Neu ze dne 6.2.2017 je předmětný pozemek součástí ploch pro dopravu – plochy komunikací a prostranství místního významu. Konkrétně je pozemek součástí chodníku a zeleně podél komunikace na ul. V aleji. Z územního hlediska OÚPR MMB nemá námitek k převodu pozemku p.č. 434/8 v k.ú. Holásky do majetku statutárního města Brna.

K pozemkům **p.č. 1518/15 a 1518/20 v k.ú. Horní Heršpice:** Dle vyjádření OÚPR MMB č.j. MMB/0227621/2016/Neu ze dne 21.6.2016 jsou předmětné pozemky součástí ploch pro dopravu – plochy komunikací a prostranství místního významu. Konkrétně je na pozemku p.č. 1518/15 místní komunikace, chodník, doprovodná zeleň a na pozemku p.č. 1518/20 chodník a doprovodná zeleň. Oba pozemky jsou podél místní komunikace na ul. Bohunická. OÚPR MMB z územního hlediska nemá námitek k převodu pozemků p.č. 1518/15 a 1518/20 v k.ú. Horní Heršpice do majetku statutárního města Brna.

BKOM a.s. – doporučuje nabytí pozemků do vlastnictví statutárního města Brna. Místní komunikace, chodníky a silniční vegetace jsou podle „zákona“ majetkem statutárního města Brna.



18215/B/2017-HMSO

Č.j.: UZSVM/B/15272/2017-HMSO

Česká republika – Úřad pro zastupování státu ve věcech majetkových
se sídlem Rašínovo nábřeží 390/42, Nové Město, 128 00 Praha 2,
za kterou právně jedná Ing. Renata Číhalová, ředitelka odboru Hospodaření s majetkem státu,
na základě Příkazu generálního ředitele č. 6/2014 v platném znění
Územní pracoviště Brno,
odbor Hospodaření s majetkem státu, Příkop 11, 602 00 Brno
IČO: 69797111
(dále jen „převodce“)

a

Statutární město Brno

se sídlem Dominikánské náměstí 196/1, 602 00 Brno,
které zastupuje Ing. Petr Vokřál, primátor
IČO: 44992785, DIČ: CZ44992785
bankovní spojení: účet číslo: 111246222/0800, vedený u České spořitelny, a.s.
(dále jen „nabyvatel“)

uzavírají podle ustanovení § 2055 a násl. zákona č. 89/2012 Sb., občanský zákoník (dále jen „zákon č. 89/2012 Sb.“) a podle ustanovení § 22 zákona č. 219/2000 Sb., o majetku České republiky a jejím vystupování v právních vztazích, ve znění pozdějších předpisů (dále jen „zákon č. 219/2000 Sb.“) tuto

**SMLOUVU O BEZÚPLATNÉM PŘEVODU
VLASTNICKÉHO PRÁVA K NEMOVITÝM VĚCEM
č. BP – 17/071**

ČI. I.

1. Česká republika je vlastníkem níže uvedených nemovitých věcí:

Pozemky:

- parcela číslo: 1526/183, druh pozemku: ostatní plocha, způsob využití: zeleň,
- parcela číslo: 4802/232, druh pozemku: ostatní plocha, způsob využití: zeleň,
- parcela číslo: 4802/235, druh pozemku: ostatní plocha, způsob využití: zeleň,
- parcela číslo: 4802/237, druh pozemku: ostatní plocha, způsob využití: ostatní komunikace,

zapsané na listu vlastnictví č. 60000, pro kat. území Komín, obec Brno, v katastru nemovitostí vedeném Katastrálním úřadem pro Jihomoravský kraj, Katastrálním pracovištěm Brno – město. (dále jen „převáděný majetek“)

2. Úřad pro zastupování státu ve věcech majetkových je na základě § 10 písm. b) a § 11 odst. 2 zákona č. 219/2000 Sb. příslušný s převáděným majetkem hospodařit, a to ve smyslu § 9 zákona č. 219/2000 Sb.

ČI. II.

1. Převodce touto smlouvou bezúplatně převádí nabyvateli vlastnické právo k převáděnému majetku a nabyvatel jej do svého výlučného vlastnictví přijímá.

2. Vlastnické právo k převáděnému majetku se bezúplatně převádí z důvodu veřejného zájmu, v souladu s ustanovením § 22 odst. 3 zákona č. 219/2000 Sb. a § 9 zákona č. 13/1997 Sb., o pozemních komunikacích, ve znění pozdějších předpisů. Na pozemku parc. č. 1526/183 se nachází místní komunikace IV. třídy (chodník). Na pozemcích parc. č. 4802/232 a 4802/235 se nachází mostní objekt místní komunikace II. třídy (vozovka, chodník) a dále nástupiště zastávky MHD pod mostním objektem. Na pozemku parc. č. 4802/237 se nachází mostní objekt místní komunikace II. třídy (vozovka, chodník), dále přístupový chodník, který není zařazen v pasportu místních komunikací a veřejná zeleň, vše pod mostním objektem.
3. Nabyvatel prohlašuje, že se seznámil s faktickým stavem převáděného majetku.

Čl. III.

1. Převodce i nabyvatel shodně prohlašují, že jim nejsou známy žádné skutečnosti, které by uzavření této smlouvy bránily.
2. Nabyvatel bere na vědomí, že převáděný majetek může být dotčen, se všemi souvisejícími dopady, vedením inženýrských sítí, kdy v případě pochybností ohledně uložení inženýrských sítí poskytnou nabyvateli bližší informace jednotliví (v úvahu přicházející) správci inženýrských sítí.
3. Převodce prohlašuje, že mu není známo, že by na převáděném majetku vázla nějaká další omezení, závazky či právní vady.

Čl. IV.

1. Vlastnické právo k převáděnému majetku nabývá nabyvatel dnem zápisu do katastru nemovitostí. Tímto dnem na nabyvatele přecházejí veškerá práva a povinnosti spojená s vlastnictvím a užíváním převáděného majetku.
2. Smluvní strany se dohodly, že návrh na zápis vkladu vlastnického práva do katastru nemovitostí podává převodce.
3. Pokud by příslušným katastrálním úřadem byl návrh na zápis vkladu vlastnického práva k převáděnému majetku dle této smlouvy pro nabyvatele pravomocně zamítnut, účastníci této smlouvy se zavazují k součinnosti směřující k naplnění vůle obou smluvních stran.

Čl. V.

1. Tato smlouva nabývá platnosti a účinnosti dnem podpisu poslední smluvní stranou.
2. Smluvní strany berou na vědomí, že jsou svými projevy vázány od okamžiku podpisu této smlouvy.
3. Smluvní strany se dohodly, že není-li v této smlouvě stanoveno jinak, řídí se práva a povinnosti smluvních stran zákonem č. 89/2012 Sb. a zákonem č. 219/2000 Sb.
4. Smluvní strany se dohodly, že jakékoli změny a doplňky této smlouvy jsou možné pouze písemnou formou, v podobě oboustranně uzavřených vzestupně číslovaných dodatků smlouvy.
5. Poplatkové a daňové povinnosti spojené s touto smlouvou nese nabyvatel.
6. Tato smlouva je vyhotovena ve třech stejnopisech. Každá ze smluvních stran obdrží po jednom vyhotovení. Jedno vyhotovení bude použito k zápisu vlastnického práva vkladem do katastru nemovitostí.
7. Nedílnou součástí této smlouvy je doložka dle zákona č. 128/2000 Sb., o obcích (obecní zřízení) ve znění pozdějších předpisů.
8. Smluvní strany navzájem prohlašují, že smlouva neobsahuje žádné obchodní tajemství.

9. Tato smlouva bude zveřejněna převodcem v registru smluv podle zákona č. 340/2015 Sb., o zvláštních podmínkách účinnosti některých smluv, uveřejňování těchto smluv a o registru smluv (zákon o registru smluv).
10. Převodce zašle tuto smlouvu správci registru smluv k uveřejnění bez zbytečného odkladu, nejpozději však do 30 dnů od uzavření smlouvy.
11. Smluvní strany prohlašují, že tuto smlouvu uzavřely svobodně a vážně, nikoliv z přinucení nebo omylu. Na důkaz toho připojují své vlastnoruční podpisy.

V Brně dne

V Brně dne

**Česká republika – Úřad pro zastupování
státu ve věcech majetkových**

.....
Ing. Renata Číhalová
ředitelka odboru
Hospodaření s majetkem státu

.....
Ing. Petr Vokřál
primátor města Brna

Příloha:

Doložka dle zákona č. 128/2000 Sb., o obcích (obecní zřízení), ve znění pozdějších předpisů.

DOLOŽKA

**ve smyslu ust. § 41 zákona č. 128/2000 Sb., o obcích
(obecní zřízení), ve znění pozdějších předpisů**

Statutární město Brno prohlašuje, že veškeré podmínky podmiňující platnost právního jednání města byly splněny v souladu s ust. § 41 zákona č. 128/2000 Sb., o obcích (obecní zřízení), ve znění pozdějších předpisů.

Bezúplatné nabytí nemovitých věcí, a to pozemků parc. č. 1526/183, hodnota v účetní evidenci 272,- Kč, parc. č. 4802/232, hodnota v účetní evidenci 384,- Kč, parc. č. 4802/235, hodnota v účetní evidenci 464,- Kč a parc. č. 4802/237, hodnota v účetní evidenci 55.680,- Kč, v k. ú. Komín, obec Brno, z vlastnictví České republiky do vlastnictví statutárního města Brna bylo schváleno na zasedání Zastupitelstva města Brna č., konaném dne, bod

V Brně dne

.....
Ing. Petr Vokřál
primátor města Brna



18367/B/2017-HMU1

Č.j.: UZSVM/B/14674/2017-HMU1

Česká republika – Úřad pro zastupování státu ve věcech majetkových

se sídlem Rašínovo nábřeží 390/42, 128 00 Nové Město, Praha 2

za kterou právně jedná Ing. Renata Číhalová, ředitelka odboru Hospodaření s majetkem státu na základě Příkazu generálního ředitele č. 6/2014 v platném znění

Územní pracoviště Brno

odbor Hospodaření s majetkem státu, Příkop 11, 602 00 Brno

IČO: 69797111

(dále jen „převodce“)

a

Statutární město Brno

se sídlem Dominikánské náměstí 196/1, 602 00 Brno

které zastupuje Ing. Petr Vokřál, primátor

IČO: 44992785, DIČ: CZ44992785

bankovní spojení: účet číslo 111246222/0800, vedený u České spořitelny, a.s.

(dále jen „nabyvatel“)

uzavírají podle ustanovení § 2055 a násl. zákona č. 89/2012 Sb., občanský zákoník (dále jen „zákon č. 89/2012 Sb.“) a podle ustanovení § 22 zákona č. 219/2000 Sb., o majetku České republiky a jejím vystupování v právních vztazích, ve znění pozdějších předpisů (dále jen „zákon č. 219/2000 Sb.“) tuto

**SMLOUVU O BEZÚPLATNÉM PŘEVODU
VLASTNICKÉHO PRÁVA K NEMOVITÉ VĚCI**

č. BP - 17 / 072

Čl. I.

1. Česká republika je vlastníkem níže uvedené nemovité věci:

Pozemek:

- **parcela číslo: 4087/2**, druh pozemku: ostatní plocha, způsob využití: ostatní komunikace,

zapsaný na listu vlastnictví č. 60000 pro katastrální území **Komín**, obec Brno, v katastru nemovitostí vedeném Katastrálním úřadem pro Jihomoravský kraj, Katastrálním pracovištěm Brno-město.

(dále jen „převáděný majetek“)

2. Úřad pro zastupování státu ve věcech majetkových je na základě ust. § 29 zákona č. 201/2002 Sb., o Úřadu pro zastupování státu ve věcech majetkových, ve znění pozdějších předpisů, příslušný s převáděným majetkem hospodařit, a to ve smyslu § 9 zákona č. 219/2000 Sb.

Čl. II.

1. Převodce touto smlouvou bezúplatně převádí nabyvateli vlastnické právo k převáděnému majetku a nabyvatel je do svého výlučného vlastnictví přijímá.
2. Vlastnické právo k převáděnému majetku se bezúplatně převádí z důvodu veřejného zájmu, v souladu s ustanovením § 22 odst. 3 zákona č. 219/2000 Sb. a § 9 zákona č. 13/1997 Sb., o pozemních komunikacích, ve znění pozdějších předpisů. Převáděný majetek je zastavěn místní komunikací ve vlastnictví nabyvatele.
3. Nabyvatel prohlašuje, že se seznámil s faktickým stavem převáděného majetku.

Čl. III.

1. Převodce i nabyvatel shodně prohlašují, že jim nejsou známy žádné skutečnosti, které by uzavření této smlouvy bránily.
2. Nabyvatel bere na vědomí, že převáděný majetek může být dotčen, se všemi souvisejícími dopady, vedením inženýrských sítí, kdy v případě pochybností ohledně uložení inženýrských sítí poskytnou nabyvateli bližší informace jednotliví (v úvahu přicházející) správci inženýrských sítí.
3. Převodce prohlašuje, že mu není známo, že by na převáděném majetku vážla nějaká další omezení, závazky či právní vady.

Čl. IV.

1. Vlastnické právo k převáděnému majetku nabývá nabyvatel dnem zápisu do katastru nemovitostí. Tímto dnem na nabyvatele přecházejí veškerá práva a povinnosti spojená s vlastnictvím a užíváním převáděného majetku.
2. Smluvní strany se dohodly, že návrh na zápis vkladu vlastnického práva do katastru nemovitostí podává převodce.
3. Pokud by příslušným Katastrálním úřadem byl návrh na zápis vkladu vlastnického práva k převáděnému majetku dle této smlouvy pro nabyvatele pravomocně zamítnut, účastníci této smlouvy se zavazují k součinnosti směřující k naplnění vůle obou smluvních stran.

Čl. V.

1. Tato smlouva nabývá platnosti a účinnosti dnem podpisu poslední smluvní stranou.
2. Smluvní strany berou na vědomí, že jsou svými projevy vázány od okamžiku podpisu této smlouvy.
3. Smluvní strany se dohodly, že není-li v této smlouvě stanoveno jinak, řídí se práva a povinnosti smluvních stran zákonem č. 89/2012 Sb. a zákonem č. 219/2000 Sb.
4. Smluvní strany se dohodly, že jakékoli změny a doplňky této smlouvy jsou možné pouze písemnou formou, v podobě oboustranně uzavřených vzestupně číslovaných dodatků smlouvy.
5. Poplatkové a daňové povinnosti spojené s touto smlouvou nese nabyvatel.
6. Tato smlouva je vyhotovena ve třech stejnopisech. Každá ze smluvních stran obdrží po jednom vyhotovení. Jedno vyhotovení bude použito k zápisu vlastnického práva vkladem do katastru nemovitostí.

7. Nedílnou součástí této smlouvy je doložka dle zákona č. 128/2000 Sb., o obcích (obecní zřízení), ve znění pozdějších předpisů.
8. Smluvní strany navzájem prohlašují, že smlouva neobsahuje žádné obchodní tajemství.
9. Tato smlouva bude zveřejněna převodcem v registru smluv podle zákona č. 340/2015 Sb., o zvláštních podmínkách účinnosti některých smluv, uveřejňování těchto smluv a o registru smluv (zákon o registru smluv).
10. Převodce zašle tuto smlouvu správci registru smluv k uveřejnění bez zbytečného odkladu, nejpozději však do 30 dnů od uzavření smlouvy.
11. Smluvní strany prohlašují, že tuto smlouvu uzavřely svobodně a vážně, nikoliv z přinucení nebo omylu. Na důkaz toho připojují své vlastnoruční podpisy.

V Brně dne

V Brně dne

**Česká republika – Úřad pro zastupování
státu ve věcech majetkových**

Ing. Renata Číhalová
ředitelka odboru
Hospodaření s majetkem státu
(převodce)

Ing. Petr Vokřál
primátor města Brna
(nabyvatel)

Přílohy: - doložka dle zákona č. 128/2000 Sb., o obcích (obecní zřízení), ve znění pozdějších předpisů

DOLOŽKA

**ve smyslu ustanovení § 41 zákona č. 128/2000 Sb., o obcích
(obecní zřízení), ve znění pozdějších předpisů**

Statutární město Brno prohlašuje, že veškeré podmínky podmiňující platnost právního jednání města byly splněny v souladu s ust. § 41 zákona č. 128/2000 Sb., o obcích (obecní zřízení), ve znění pozdějších předpisů.

Bezúplatné nabytí nemovité věci, a to pozemku parc. č. 4087/2 (hodnota v účetní evidenci 6720,00 Kč) v k. ú. Komín, obec Brno, z vlastnictví České republiky do vlastnictví statutárního města Brna, bylo schváleno na zasedání Zastupitelstva města Brna č., konaném dne, bod

V Brně dne

.....
Ing. Petr Vokřál
primátor města Brna



18592/B/2017-HMU1

Č.j.: UZSVM/B/15309/2017-HMU1

Česká republika – Úřad pro zastupování státu ve věcech majetkových

se sídlem Rašínovo nábřeží 390/42, 128 00 Nové Město, Praha 2

za kterou právně jedná Ing. Renata Číhalová, ředitelka odboru Hospodaření s majetkem státu na základě Příkazu generálního ředitele č. 6/2014 v platném znění

Územní pracoviště Brno

odbor Hospodaření s majetkem státu, Příkop 11, 602 00 Brno

IČO: 69797111

(dále jen „převodce“)

a

Statutární město Brno

se sídlem Dominikánské náměstí 196/1, 602 00 Brno

které zastupuje Ing. Petr Vokřál, primátor

IČO: 44992785, DIČ: CZ44992785

bankovní spojení: účet číslo 111246222/0800, vedený u České spořitelny, a.s.

(dále jen „nabyvatel“)

uzavírají podle ustanovení § 2055 a násl. zákona č. 89/2012 Sb., občanský zákoník (dále jen „zákon č. 89/2012 Sb.“) a podle ustanovení § 22 zákona č. 219/2000 Sb., o majetku České republiky a jejím vystupování v právních vztazích, ve znění pozdějších předpisů (dále jen „zákon č. 219/2000 Sb.“) tuto

SMLOUVU O BEZÚPLATNÉM PŘEVODU VLASTNICKÉHO PRÁVA K NEMOVITÉ VĚCI

č. BP - 17/075

Čl. I.

1. Česká republika je vlastníkem níže uvedené nemovité věci:

Pozemek:

- **parcela číslo: 1526/346**, druh pozemku: ostatní plocha, způsob využití: ostatní komunikace,

zapsaný na listu vlastnictví č. 60000 pro katastrální území **Komín**, obec Brno, v katastru nemovitostí vedeném Katastrálním úřadem pro Jihomoravský kraj, Katastrálním pracovištěm Brno-město.

(dále jen „převáděný majetek“)

2. Úřad pro zastupování státu ve věcech majetkových je na základě Ohlášení ze dne 31. 3. 2010, č.j. UZSVM/B/13838/2010 - HMSO, příslušný s převáděným majetkem hospodařit, a to ve smyslu § 9 zákona č. 219/2000 Sb.

Čl. II.

1. Převodce touto smlouvou bezúplatně převádí nabyvateli vlastnické právo k převáděnému majetku a nabyvatel je do svého výlučného vlastnictví přijímá.

2. Vlastnické právo k převáděnému majetku se bezúplatně převádí z důvodu veřejného zájmu, v souladu s ustanovením § 22 odst. 3 zákona č. 219/2000 Sb. a § 9 zákona č. 13/1997 Sb., o pozemních komunikacích, ve znění pozdějších předpisů. Převáděný majetek je zastavěn místní komunikací ve vlastnictví nabyvatele.
3. Nabyvatel prohlašuje, že se seznámil s faktickým stavem převáděného majetku.

ČI. III.

1. Převodce i nabyvatel shodně prohlašují, že jim nejsou známy žádné skutečnosti, které by uzavření této smlouvy bránily.
2. Nabyvatel bere na vědomí, že převáděný majetek může být dotčen, se všemi souvisejícími dopady, vedením inženýrských sítí, kdy v případě pochybností ohledně uložení inženýrských sítí poskytnou nabyvateli bližší informace jednotliví (v úvahu přicházející) správci inženýrských sítí.
3. Převodce prohlašuje, že mu není známo, že by na převáděném majetku vázla nějaká další omezení, závazky či právní vady.

ČI. IV.

1. Vlastnické právo k převáděnému majetku nabývá nabyvatel dnem zápisu do katastru nemovitostí. Tímto dnem na nabyvatele přecházejí veškerá práva a povinnosti spojená s vlastnictvím a užíváním převáděného majetku.
2. Smluvní strany se dohodly, že návrh na zápis vkladu vlastnického práva do katastru nemovitostí podává převodce.
3. Pokud by příslušným Katastrálním úřadem byl návrh na zápis vkladu vlastnického práva k převáděnému majetku dle této smlouvy pro nabyvatele pravomocně zamítnut, účastníci této smlouvy se zavazují k součinnosti směřující k naplnění vůle obou smluvních stran.

ČI. V.

1. Tato smlouva nabývá platnosti a účinnosti dnem podpisu poslední smluvní stranou.
2. Smluvní strany berou na vědomí, že jsou svými projevy vázány od okamžiku podpisu této smlouvy.
3. Smluvní strany se dohodly, že není-li v této smlouvě stanoveno jinak, řídí se práva a povinnosti smluvních stran zákonem č. 89/2012 Sb. a zákonem č. 219/2000 Sb.
4. Smluvní strany se dohodly, že jakékoli změny a doplňky této smlouvy jsou možné pouze písemnou formou, v podobě oboustranně uzavřených vzestupně číslovaných dodatků smlouvy.
5. Poplatkové a daňové povinnosti spojené s touto smlouvou nese nabyvatel.
6. Tato smlouva je vyhotovena ve třech stejnopisech. Každá ze smluvních stran obdrží po jednom vyhotovení. Jedno vyhotovení bude použito k zápisu vlastnického práva vkladem do katastru nemovitostí.
7. Nedílnou součástí této smlouvy je doložka dle zákona č. 128/2000 Sb., o obcích (obecní zřízení), ve znění pozdějších předpisů.
8. Smluvní strany navzájem prohlašují, že smlouva neobsahuje žádné obchodní tajemství.

9. Tato smlouva bude zveřejněna převodcem v registru smluv podle zákona č. 340/2015 Sb., o zvláštních podmínkách účinnosti některých smluv, uveřejňování těchto smluv a o registru smluv (zákon o registru smluv).
10. Převodce zašle tuto smlouvu správci registru smluv k uveřejnění bez zbytečného odkladu, nejpozději však do 30 dnů od uzavření smlouvy.
11. Smluvní strany prohlašují, že tuto smlouvu uzavřely svobodně a vážně, nikoliv z přinucení nebo omylu. Na důkaz toho připojují své vlastnoruční podpisy.

V Brně dne

V Brně dne

**Česká republika – Úřad pro zastupování
státu ve věcech majetkových**

.....
Ing. Renata Číhalová
ředitelka odboru
Hospodaření s majetkem státu
(převodce)

.....
Ing. Petr Vokřál
primátor města Brna
(nabyvatel)

Přílohy: - doložka dle zákona č. 128/2000 Sb., o obcích (obecní zřízení), ve znění pozdějších předpisů

DOLOŽKA

**ve smyslu ustanovení § 41 zákona č. 128/2000 Sb., o obcích
(obecní zřízení), ve znění pozdějších předpisů**

Statutární město Brno prohlašuje, že veškeré podmínky podmiňující platnost právního jednání města byly splněny v souladu s ust. § 41 zákona č. 128/2000 Sb., o obcích (obecní zřízení), ve znění pozdějších předpisů.

Bezúplatné nabytí nemovité věci, a to pozemku parc. č. 1526/346 (hodnota v účetní evidenci 59 400,00 Kč) v k. ú. Komín, obec Brno, z vlastnictví České republiky do vlastnictví statutárního města Brna, bylo schváleno na zasedání Zastupitelstva města Brna č.
konaném dne, bod

V Brně dne

.....
Ing. Petr Vokřál
primátor města Brna



18138/B/2017-HMU1

Č.j.: UZSVM/B/18471/2017-HMU1

Česká republika – Úřad pro zastupování státu ve věcech majetkových
se sídlem Rašínovo nábřeží 390/42, 128 00 Nové Město, Praha 2
za kterou právně jedná Ing. Renata Číhalová, ředitelka odboru Hospodaření s majetkem státu
na základě Příkazu generálního ředitele č. 6/2014 v platném znění
Územní pracoviště Brno
odbor Hospodaření s majetkem státu, Příkop 11, 602 00 Brno
IČO: 69797111
(dále jen „převodce“)

a

Statutární město Brno

se sídlem Dominikánské náměstí 196/1, 602 00 Brno
které zastupuje Ing. Petr Vokřál, primátor
IČO: 44992785, DIČ: CZ44992785
bankovní spojení: účet číslo 111246222/0800, vedený u České spořitelny, a.s.
(dále jen „nabyvatel“)

uzavírají podle ustanovení § 2055 a násl. zákona č. 89/2012 Sb., občanský zákoník (dále jen „zákon č. 89/2012 Sb.“) a podle ustanovení § 22 zákona č. 219/2000 Sb., o majetku České republiky a jejím vystupování v právních vztazích, ve znění pozdějších předpisů (dále jen „zákon č. 219/2000 Sb.“) tuto

**SMLOUVU O BEZÚPLATNÉM PŘEVODU
VLASTNICKÉHO PRÁVA K NEMOVITÉ VĚCI
č. BP - 17/098**

ČI. I.

1. Česká republika je vlastníkem níže uvedené nemovité věci:

Pozemek:

- **parcela číslo: 1526/373**, druh pozemku: ostatní plocha, způsob využití: ostatní komunikace,

zapsaný na listu vlastnictví č. 60000 pro katastrální území **Komín**, obec Brno, v katastru nemovitostí vedeném Katastrálním úřadem pro Jihomoravský kraj, Katastrálním pracovištěm Brno-město.

(dále jen „převáděný majetek“)

2. Úřad pro zastupování státu ve věcech majetkových je na základě Ohlášení ze dne 2. 5. 2008 č.j. UZSVM/B/13565/2008 - HMSO, příslušný s převáděným majetkem hospodařit, a to ve smyslu § 9 zákona č. 219/2000 Sb.

Čl. II.

1. Převodce touto smlouvou bezúplatně převádí nabyvateli vlastnické právo k převáděnému majetku a nabyvatel je do svého výlučného vlastnictví přijímá.
2. Vlastnické právo k převáděnému majetku se bezúplatně převádí z důvodu veřejného zájmu, v souladu s ustanovením § 22 odst. 3 zákona č. 219/2000 Sb. a § 9 zákona č. 13/1997 Sb., o pozemních komunikacích, ve znění pozdějších předpisů. Převáděný majetek je zastavěn místní komunikací ve vlastnictví nabyvatele.
3. Nabyvatel prohlašuje, že se seznámil s faktickým stavem převáděného majetku.

Čl. III.

1. Převodce i nabyvatel shodně prohlašují, že jim nejsou známy žádné skutečnosti, které by uzavření této smlouvy bránily.
2. Nabyvatel bere na vědomí, že převáděný majetek může být dotčen, se všemi souvisejícími dopady, vedením inženýrských sítí, kdy v případě pochybností ohledně uložení inženýrských sítí poskytnou nabyvateli bližší informace jednotliví (v úvahu přicházející) správci inženýrských sítí.
3. Nabyvatel bere na vědomí, že pozemek částečně zasahuje do ochranného režimu závazně vymezeného skladebného prvku – územního systému ekologické stability krajiny (ÚSES) – regionálního biokoridoru vodného toku řeky Svratky a do vymezené aktivní zóny záplavových území.
4. Převodce prohlašuje, že mu není známo, že by na převáděném majetku vážla nějaká další omezení, závazky či právní vady.

Čl. IV.

1. Vlastnické právo k převáděnému majetku nabývá nabyvatel dnem zápisu do katastru nemovitostí. Tímto dnem na nabyvatele přecházejí veškerá práva a povinnosti spojená s vlastnictvím a užíváním převáděného majetku.
2. Smluvní strany se dohodly, že návrh na zápis vkladu vlastnického práva do katastru nemovitostí podává převodce.
3. Pokud by příslušným Katastrálním úřadem byl návrh na zápis vkladu vlastnického práva k převáděnému majetku dle této smlouvy pro nabyvatele pravomocně zamítnut, účastníci této smlouvy se zavazují k součinnosti směřující k naplnění vůle obou smluvních stran.

Čl. V.

1. Tato smlouva nabývá platnosti a účinnosti dnem podpisu poslední smluvní stranou.
2. Smluvní strany berou na vědomí, že jsou svými projevy vázány od okamžiku podpisu této smlouvy.
3. Smluvní strany se dohodly, že není-li v této smlouvě stanoveno jinak, řídí se práva a povinnosti smluvních stran zákonem č. 89/2012 Sb. a zákonem č. 219/2000 Sb.
4. Smluvní strany se dohodly, že jakékoli změny a doplňky této smlouvy jsou možné pouze písemnou formou, v podobě oboustranně uzavřených vzestupně číslovaných dodatků smlouvy.

5. Poplatkové a daňové povinnosti spojené s touto smlouvou nese nabyvatel.
6. Tato smlouva je vyhotovena ve třech stejnopisech. Každá ze smluvních stran obdrží po jednom vyhotovení. Jedno vyhotovení bude použito k zápisu vlastnického práva vkladem do katastru nemovitostí.
7. Nedílnou součástí této smlouvy je doložka dle zákona č. 128/2000 Sb., o obcích (obecní zřízení), ve znění pozdějších předpisů.
8. Smluvní strany navzájem prohlašují, že smlouva neobsahuje žádné obchodní tajemství.
9. Tato smlouva bude zveřejněna převodcem v registru smluv podle zákona č. 340/2015 Sb., o zvláštních podmínkách účinnosti některých smluv, uveřejňování těchto smluv a o registru smluv (zákon o registru smluv).
10. Převodce zašle tuto smlouvu správci registru smluv k uveřejnění bez zbytečného odkladu, nejpozději však do 30 dnů od uzavření smlouvy.
11. Smluvní strany prohlašují, že tuto smlouvu uzavřely svobodně a vážně, nikoliv z přinucení nebo omylu. Na důkaz toho připojují své vlastnoruční podpisy.

V Brně dne

V Brně dne

**Česká republika – Úřad pro zastupování
státu ve věcech majetkových**

Ing. Renata Číhalová
ředitelka odboru
Hospodaření s majetkem státu
(převodce)

Ing. Petr Vokřál
primátor města Brna
(nabyvatel)

Přílohy: - doložka dle zákona č. 128/2000 Sb., o obcích (obecní zřízení), ve znění pozdějších předpisů

DOLOŽKA

**ve smyslu ustanovení § 41 zákona č. 128/2000 Sb., o obcích
(obecní zřízení), ve znění pozdějších předpisů**

Statutární město Brno prohlašuje, že veškeré podmínky podmiňující platnost právního jednání města byly splněny v souladu s ust. § 41 zákona č. 128/2000 Sb., o obcích (obecní zřízení), ve znění pozdějších předpisů.

Bezúplatné nabytí nemovité věci, a to pozemku parc. č. 1526/373 (hodnota v účetní evidenci 28 380,00 Kč) v k. ú. Komín, obec Brno, z vlastnictví České republiky do vlastnictví statutárního města Brna, bylo schváleno na zasedání Zastupitelstva města Brna č.
konaném dne, bod

V Brně dne

.....
Ing. Petr Vokřál
primátor města Brna



22531/B/2017-HMSO

Č.j.: UZSVM/B/17698/2017-HMSO

Česká republika – Úřad pro zastupování státu ve věcech majetkových
se sídlem Rašínovo nábřeží 390/42, Nové Město, 128 00 Praha 2,
za kterou právně jedná Ing. Renata Číhalová, ředitelka odboru Hospodaření s majetkem státu,
na základě Příkazu generálního ředitele č. 6/2014 v platném znění
Územní pracoviště Brno,
odbor Hospodaření s majetkem státu, Příkop 11, 602 00 Brno
IČO: 69797111
(dále jen „převodce“)

a

Statutární město Brno
se sídlem Dominikánské náměstí 196/1, 602 00 Brno,
které zastupuje Ing. Petr Vokřál, primátor
IČO: 44992785, DIČ: CZ44992785
bankovní spojení: číslo účtu: 111246222/0800, vedený u České spořitelny, a.s.
(dále jen „nabyvatel“)

uzavírají podle ustanovení § 2055 a násl. zákona č. 89/2012 Sb., občanský zákoník (dále jen „zákon č. 89/2012 Sb.“) a podle ustanovení § 22 zákona č. 219/2000 Sb., o majetku České republiky a jejím vystupování v právních vztazích, ve znění pozdějších předpisů (dále jen „zákon č. 219/2000 Sb.“) tuto

SMLOUVU O BEZÚPLATNÉM PŘEVODU VLASTNICKÉHO PRÁVA K NEMOVITÉ VĚCI

č. BP – 16/232

Čl. I.

1. Česká republika je vlastníkem níže uvedené nemovité věci:

Pozemek:

- parcela číslo: 434/8, druh pozemku: ostatní plocha, způsob využití: ostatní komunikace,

zapsaný na listu vlastnictví č. 60000, pro kat. území Holásky, obec Brno, v katastru nemovitostí vedeném Katastrálním úřadem pro Jihomoravský kraj, Katastrálním pracovištěm Brno - město

(dále jen „převáděný majetek“).

2. Úřad pro zastupování státu ve věcech majetkových je na základě § 10 písm. a) zákona č. 219/2000 Sb. příslušný s převáděným majetkem hospodařit, a to ve smyslu § 11 odst. 2 zákona č. 219/2000 Sb.

Čl. II.

1. Převodce touto smlouvou bezúplatně převádí nabyvateli vlastnické právo k převáděnému majetku a nabyvatel jej do svého výlučného vlastnictví přijímá.
2. Vlastnické právo k převáděnému majetku se bezúplatně převádí z důvodu veřejného zájmu, v souladu s ustanovením § 22 odst. 3 zákona č. 219/2000 Sb. a § 9 zákona č. 13/1997 Sb., o pozemních komunikacích, ve znění pozdějších předpisů. Na převáděném majetku se nachází místní komunikace IV. třídy (chodník) a zeleň.
3. Nabyvatel prohlašuje, že se seznámil s faktickým stavem převáděného majetku.

Čl. III.

1. Převodce i nabyvatel shodně prohlašují, že jim nejsou známy žádné skutečnosti, které by uzavření této smlouvy bránily.
2. Nabyvatel bere na vědomí, že k převáděnému majetku bylo zřízeno věcné břemeno strpět zřízení a užívání stavby „Rekonstrukce vozovek a chodníků a v.o. Tuřany I“ a její údržby a oprav ve prospěch nabyvatele, a to na základě Rozhodnutí správního orgánu OD-16333/01-Ro-/48 o zřízení věcného břemene ze dne 27. 12. 2001, právní moc ke dni 9. 2. 2002.
3. Nabyvatel bere na vědomí, že převáděný majetek může být dotčen, se všemi souvisejícími dopady, i dalším vedením inženýrských sítí, kdy v případě pochybností ohledně uložení inženýrských sítí poskytnou nabyvateli bližší informace jednotliví (v úvahu přicházející) správci inženýrských sítí.
4. Převodce prohlašuje, že mu není známo, že by na převáděném majetku vážla nějaká další omezení, závazky či právní vady.

Čl. IV.

1. Vlastnické právo k převáděnému majetku nabývá nabyvatel dnem zápisu do katastru nemovitostí. Tímto dnem na nabyvatele přecházejí veškerá práva a povinnosti spojená s vlastnictvím a užíváním převáděného majetku.
2. Smluvní strany se dohodly, že návrh na zápis vkladu vlastnického práva do katastru nemovitostí podává převodce.
3. Pokud by příslušným katastrálním úřadem byl návrh na zápis vkladu vlastnického práva k převáděnému majetku dle této smlouvy pro nabyvatele pravomocně zamítnut, účastníci této smlouvy se zavazují k součinnosti směřující k naplnění vůle obou smluvních stran.

Čl. V.

1. Tato smlouva nabývá platnosti a účinnosti dnem podpisu poslední smluvní stranou.
2. Smluvní strany berou na vědomí, že jsou svými projevy vázány od okamžiku podpisu této smlouvy.
3. Smluvní strany se dohodly, že není-li v této smlouvě stanoveno jinak, řídí se práva a povinnosti smluvních stran zákonem č. 89/2012 Sb. a zákonem č. 219/2000 Sb.

4. Smluvní strany se dohodly, že jakékoli změny a doplňky této smlouvy jsou možné pouze písemnou formou, v podobě oboustranně uzavřených vzestupně číslovaných dodatků smlouvy.
5. Poplatkové a daňové povinnosti spojené s touto smlouvou nese nabyvatel.
6. Tato smlouva je vyhotovena ve třech stejnopisech. Každá ze smluvních stran obdrží po jednom vyhotovení. Jedno vyhotovení bude použito k zápisu vlastnického práva vkladem do katastru nemovitostí.
7. Nedílnou součástí této smlouvy je doložka dle zákona č. 128/2000 Sb., o obcích (obecní zřízení) ve znění pozdějších předpisů.
8. Smluvní strany navzájem prohlašují, že smlouva neobsahuje žádné obchodní tajemství.
9. Tato smlouva bude zveřejněna převodcem v registru smluv podle zákona č. 340/2015 Sb., o zvláštních podmínkách účinnosti některých smluv, uveřejňování těchto smluv a o registru smluv (zákon o registru smluv).
10. Převodce zašle tuto smlouvu správci registru smluv k uveřejnění bez zbytečného odkladu, nejpozději však do 30 dnů od uzavření smlouvy.
11. Smluvní strany prohlašují, že tuto smlouvu uzavřely svobodně a vážně, nikoliv z přinucení nebo omylu. Na důkaz toho připojují své vlastnoruční podpisy.

V Brně dne

V Brně dne

**Česká republika – Úřad pro zastupování
státu ve věcech majetkových**

.....
Ing. Renata Číhalová
ředitelka odboru
Hospodaření s majetkem státu

.....
Ing. Petr Vokřál
primátor města Brna

Příloha:

Doložka dle zákona č. 128/2000 Sb., o obcích (obecní zřízení), ve znění pozdějších předpisů.

DOLOŽKA

**ve smyslu ust. § 41 zákona č. 128/2000 Sb., o obcích
(obecní zřízení), ve znění pozdějších předpisů**

Statutární město Brno prohlašuje, že veškeré podmínky podmiňující platnost právního jednání města byly splněny v souladu s ust. § 41 zákona č. 128/2000 Sb., o obcích (obecní zřízení), ve znění pozdějších předpisů.

Bezúplatné nabytí převáděného majetku, a to pozemku parc. č. 434/8, hodnota v operativní evidenci 5.520,- Kč, v k. ú. Holásky, obec Brno, z vlastnictví České republiky do vlastnictví statutárního města Brna, bylo schváleno na zasedání Zastupitelstva města Brna č....., konaném dne, bod

V Brně dne

.....
Ing. Petr Vokřál
primátor města Brna



8224/B/2017-HMU1

Č.j.: UZSVM/B/6694/2017-HMU1

Česká republika – Úřad pro zastupování státu ve věcech majetkových

se sídlem Rašínovo nábřeží 390/42, Nové Město, 128 00 Praha 2

za kterou právně jedná Ing. Renata Číhalová, ředitelka odboru Hospodaření s majetkem státu

na základě Příkazu generálního ředitele č. 6/2014 v platném znění

Územní pracoviště Brno

odbor Hospodaření s majetkem státu, Příkop 11, 602 00 Brno

IČO: 69797111

(dále jen „převodce“)

a

Statutární město Brno

se sídlem Dominikánské náměstí 196/1, 602 00 Brno

zastoupené Ing. Petrem Vokřálem, primátorem

IČO: 44992785, DIČ: CZ44992785

bankovní spojení: účet číslo 111246222/0800

(dále jen „nabyvatel“)

uzavírají podle ustanovení § 2055 a násl. zákona č. 89/2012 Sb., občanský zákoník, ve znění pozdějších předpisů (dále jen „zákon č. 89/2012 Sb.“) a podle ustanovení § 22 zákona č. 219/2000 Sb., o majetku České republiky a jejím vystupování v právních vztazích, ve znění pozdějších předpisů (dále jen „zákon č. 219/2000 Sb.“) tuto

**SMLOUVU O BEZÚPLATNÉM PŘEVODU
VLASTNICKÉHO PRÁVA K NEMOVITÝM VĚCEM**

č. BP – 17/041

Čl. I.

1. Česká republika je vlastníkem níže uvedených nemovitých věcí:

Pozemky:

parcela číslo: **1518/15**, druh pozemku: ostatní plocha, způsob využití: silnice

parcela číslo: **1518/20**, druh pozemku: ostatní plocha, způsob využití: silnice

zapsané na listu vlastnictví č. 60000, pro kat. území **Horní Heršpice**, obec Brno, v katastru nemovitostí vedeném Katastrálním úřadem pro Jihomoravský kraj, Katastrálním pracovištěm Brno – město.

(dále jen „převáděný majetek“)

2. Úřad pro zastupování státu ve věcech majetkových je na základě ust. § 29 zákona č. 201/2002 Sb., o Úřadu pro zastupování státu ve věcech majetkových, ve znění pozdějších předpisů, příslušný s převáděným majetkem hospodařit, a to ve smyslu § 9 zákona č. 219/2000 Sb.

Čl. II.

1. Převodce touto smlouvou bezúplatně převádí nabyvateli vlastnické právo k převáděnému majetku a nabyvatel je do svého výlučného vlastnictví přijímá.
2. Vlastnické právo k převáděnému majetku se bezúplatně převádí z důvodu veřejného zájmu, v souladu s ust. § 22 odst. 3 zákona č. 219/2000 Sb. a § 9 zákona č. 13/1997 Sb.,

o pozemních komunikacích, ve znění pozdějších předpisů. Na převáděném majetku se nachází místní komunikace ve vlastnictví nabyvatele (chodník) a silniční a veřejná zeleň.

3. Nabyvatel prohlašuje, že se seznámil s faktickým stavem převáděného majetku.

Čl. III.

1. Převodce i nabyvatel shodně prohlašují, že jim nejsou známy žádné skutečnosti, které by uzavření této smlouvy bránily.
2. K převáděnému majetku bylo zřízeno věcné břemeno vedení podzemního komunikačního vedení komunikační sítě dle Smlouvy o zřízení věcného břemene ze dne 16. 10. 2013, právní účinky vkladu práva ke dni 19. 11. 2013, v rozsahu dle geometrického plánu č. 786-1415/2002, a to ve prospěch oprávněného – Masarykovy univerzity, se sídlem Žerotínovo náměstí 617/9, Brno-město, 602 00, Brno, IČO: 00216224.
K převáděnému majetku bylo dále zřízeno věcné břemeno zřízení a provozování vedení podzemního telekomunikačního vedení veřejné komunikační sítě a optického kabelu dle Smlouvy o zřízení věcného břemene ze dne 14. 7. 2016, právní účinky zápisu ke dni 5. 9. 2016, v rozsahu dle geometrického plánu č. 786-1417/2002, a to ve prospěch oprávněného – Dial Telecom, a.s., se sídlem Křížíkova 237/36a, Karlín, 186 00, Praha 8, IČO: 28175492.
3. Nabyvatel bere na vědomí, že převáděný majetek může být dotčen, se všemi souvisejícími dopady, i dalším vedením inženýrských sítí, kdy v případě pochybností ohledně uložení inženýrských sítí poskytnou nabyvateli bližší informace jednotliví (v úvahu přicházející) správci inženýrských sítí.
4. Převodce prohlašuje, že mu není známo, že by na převáděném majetku vážla nějaká další omezení, závazky či právní vady.

Čl. IV.

1. Vlastnické právo k převáděnému majetku nabývá nabyvatel dnem zápisu do katastru nemovitostí. Tímto dnem na nabyvatele přecházejí veškerá práva a povinnosti spojená s vlastnictvím a užíváním převáděného majetku.
2. Smluvní strany se dohodly, že návrh na zápis vlastnického práva dle této smlouvy do katastru nemovitostí podává převodce.
3. Pokud by příslušným katastrálním úřadem byl návrh na zápis vlastnického práva k převáděnému majetku dle této smlouvy pro nabyvatele pravomocně zamítnut, účastníci této smlouvy se zavazují k součinnosti směřující k naplnění vůle obou smluvních stran.

Čl. V.

1. Tato smlouva nabývá platnosti a účinnosti dnem podpisu poslední smluvní stranou.
2. Smluvní strany berou na vědomí, že jsou svými projevy vázány od okamžiku podpisu této smlouvy.
3. Smluvní strany se dohodly, že není-li v této smlouvě stanoveno jinak, řídí se práva a povinnosti smluvních stran zákonem č. 89/2012 Sb. a zákonem č. 219/2000 Sb.
4. Smluvní strany se dohodly, že jakékoli změny a doplňky této smlouvy jsou možné pouze písemnou formou, v podobě oboustranně uzavřených vzestupně číslovaných dodatků smlouvy.

5. Poplatkové a daňové povinnosti spojené s touto smlouvou nese nabyvatel.
6. Tato smlouva je vyhotovena ve třech stejnopisech. Každá ze smluvních stran obdrží po jednom vyhotovení, jedno vyhotovení bude použito k zápisu vlastnického práva vkladem do katastru nemovitostí.
7. Nedílnou součástí této smlouvy je doložka dle zákona č. 128/2000 Sb., o obcích (obecní zřízení), ve znění pozdějších předpisů.
8. Smluvní strany navzájem prohlašují, že smlouva neobsahuje žádné obchodní tajemství.
9. Tato smlouva bude zveřejněna převodcem v registru smluv podle zákona č. 340/2015 Sb., o zvláštních podmínkách účinnosti některých smluv, uveřejňování těchto smluv a o registru smluv (zákon o registru smluv).
10. Převodce zašle tuto smlouvu správci registru smluv k uveřejnění bez zbytečného odkladu, nejpozději však do 30 dnů od uzavření smlouvy.
11. Smluvní strany prohlašují, že tuto smlouvu uzavřely svobodně a vážně, nikoliv z přinucení nebo omylu. Na důkaz toho připojují své vlastnoruční podpisy.

V Brně dne

V Brně dne

**Česká republika - Úřad pro zastupování
státu ve věcech majetkových**

.....
Ing. Renata Číhalová
ředitelka odboru
Hospodaření s majetkem státu

.....
Ing. Petr Vokřál
primátor města Brna

Přílohy:

- doložka dle zákona č. 128/2000 Sb., o obcích (obecní zřízení), ve znění pozdějších předpisů

DOLOŽKA

**ve smyslu ust. § 41 zákona č. 128/2000 Sb.,
o obcích (obecní zřízení), ve znění pozdějších předpisů**

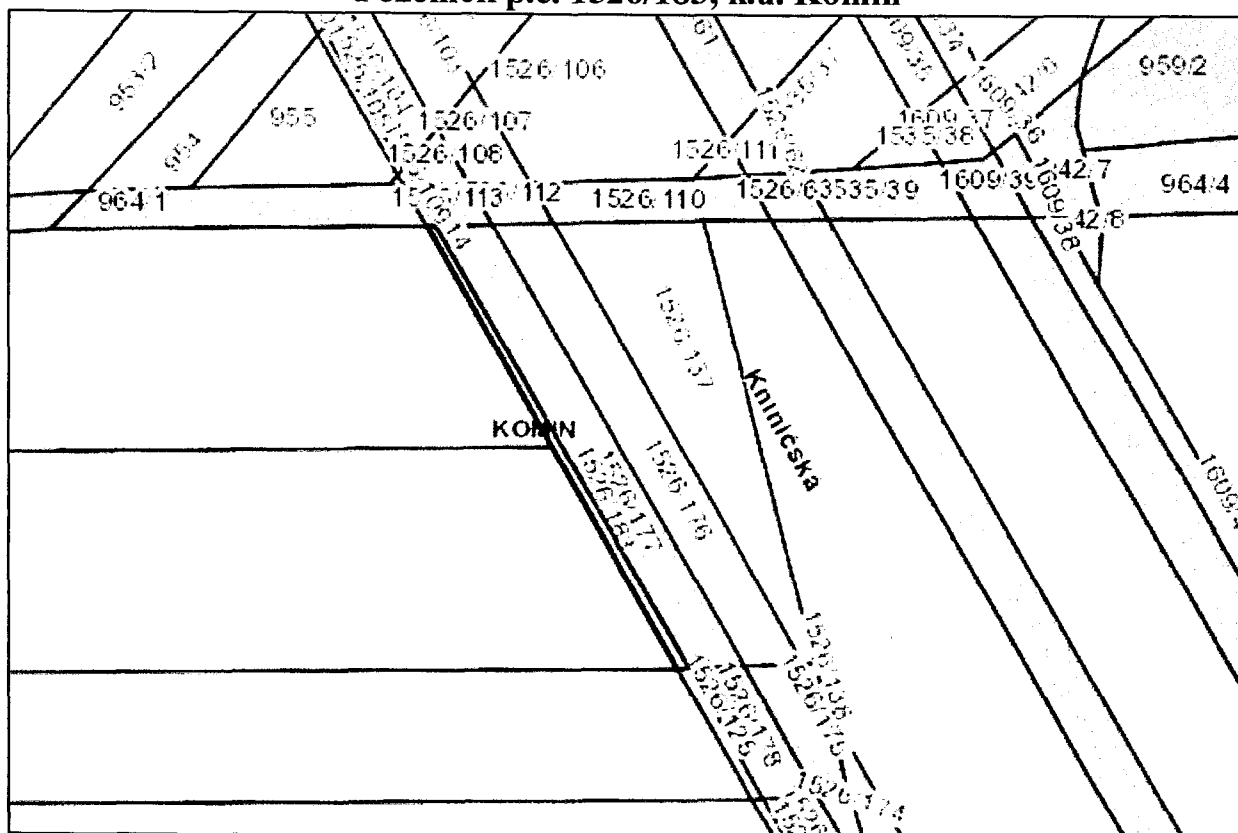
Statutární město Brno prohlašuje, že veškeré podmínky podmiňující platnost právního jednání města byly splněny v souladu s ust. § 41 zákona č. 128/2000 Sb., o obcích (obecní zřízení), ve znění pozdějších předpisů.

Bezúplatné nabytí převáděného majetku, a to pozemků parc. č. 1518/15, hodnota v účetní evidenci 13.920,- Kč a parc. č. 1518/20, hodnota v účetní evidenci 66.720,- Kč v k. ú. Horní Heršpice, obec Brno, z vlastnictví České republiky do vlastnictví statutárního města Brna, bylo schváleno na zasedání Zastupitelstva města Brna č., konaném dne, bod



V Brně dne

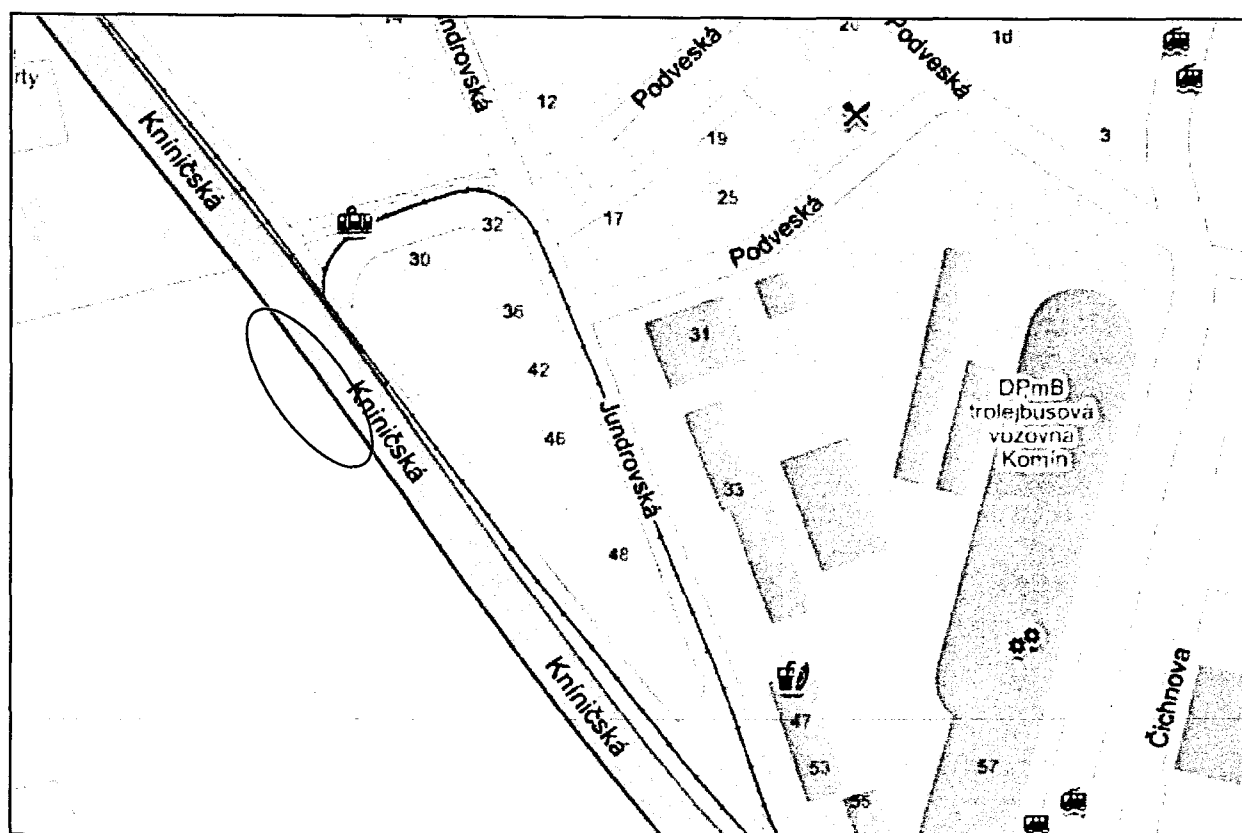
.....
Ing. Petr Vokřál
primátor města Brna

Pozemek p.č. 1526/183, k.ú. Komín



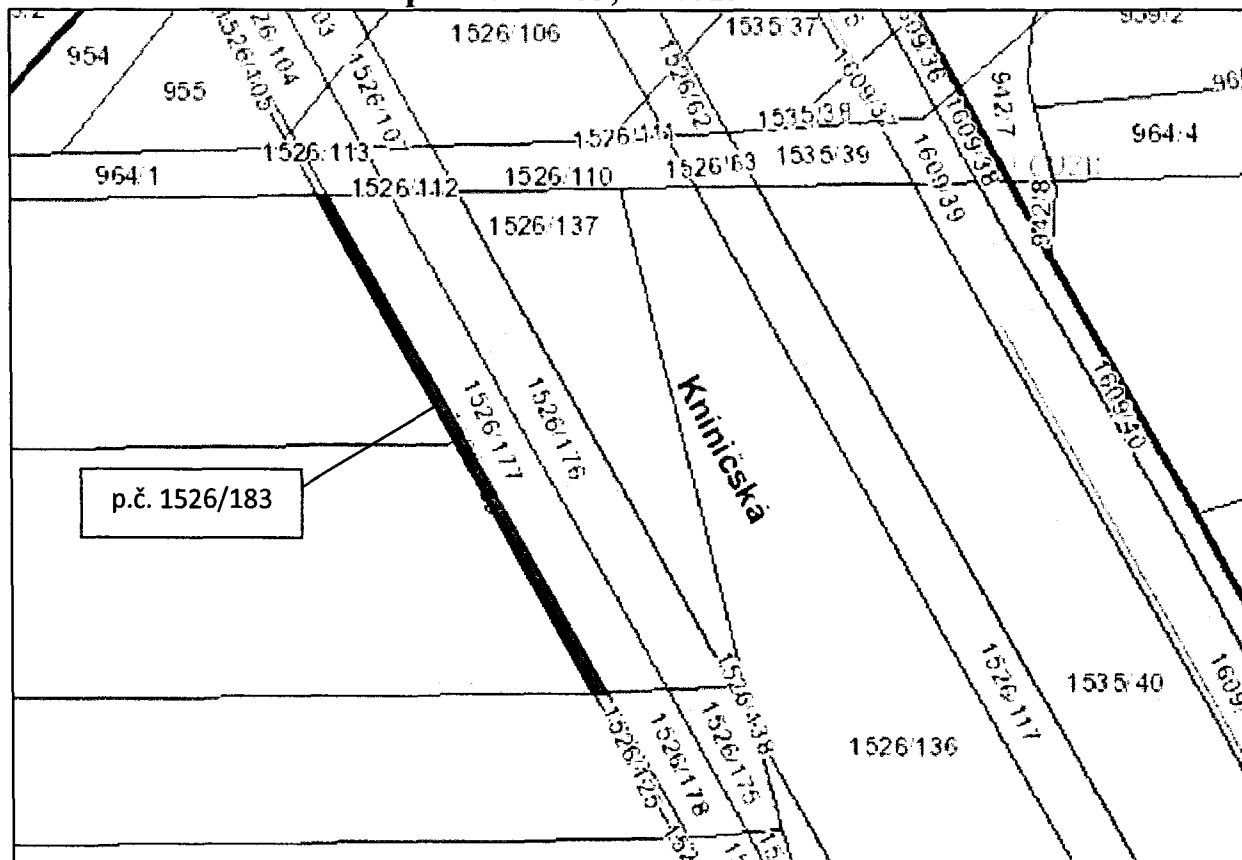
katastrální mapa

-  pozemky ve vlastnictví statutárního města Brna
-  pozemek ve vlastnictví ČR – ÚZSVM



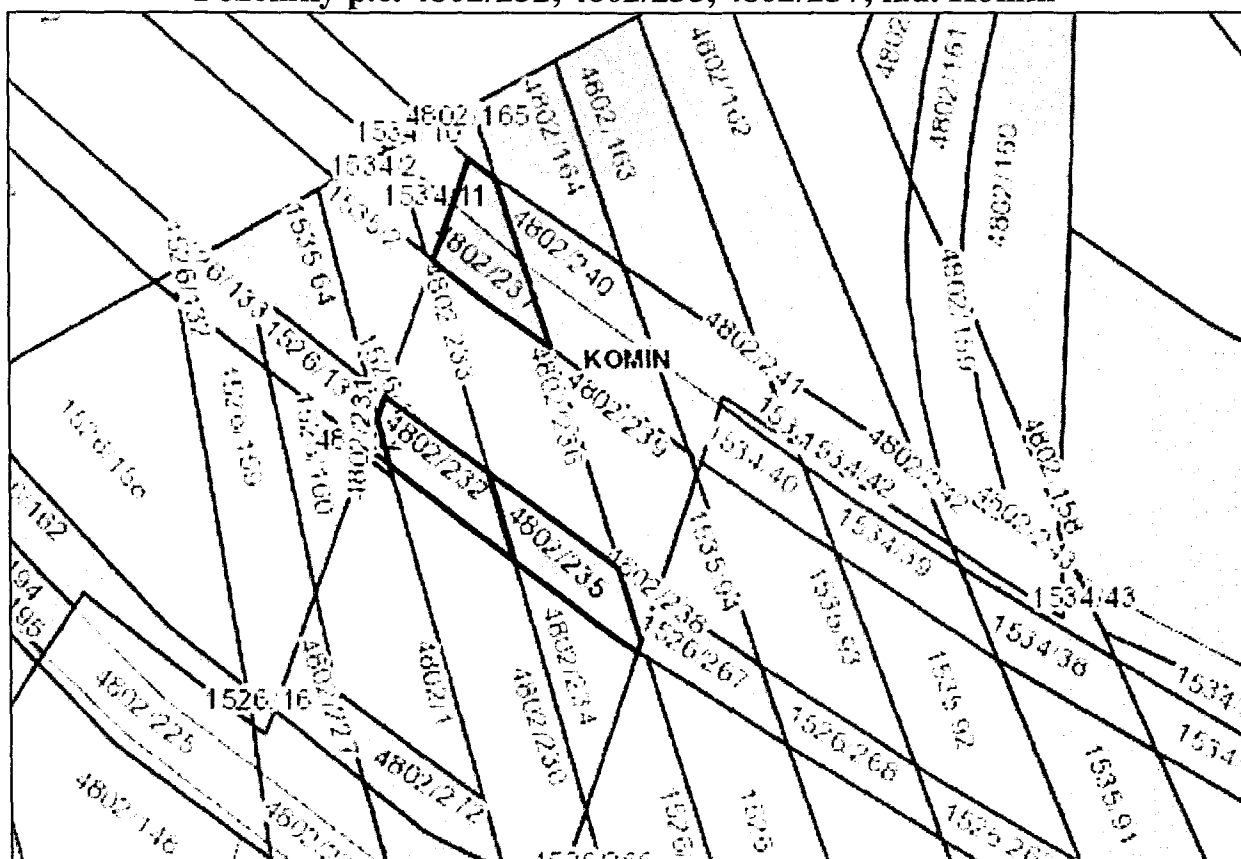
orientační snímek

Pozemek p.č. 1526/183, k.ú. Komín – neoceno



katastrální mapa s cenovou mapou

Pozemky p.č. 4802/232, 4802/235, 4802/237, k.ú. Komín

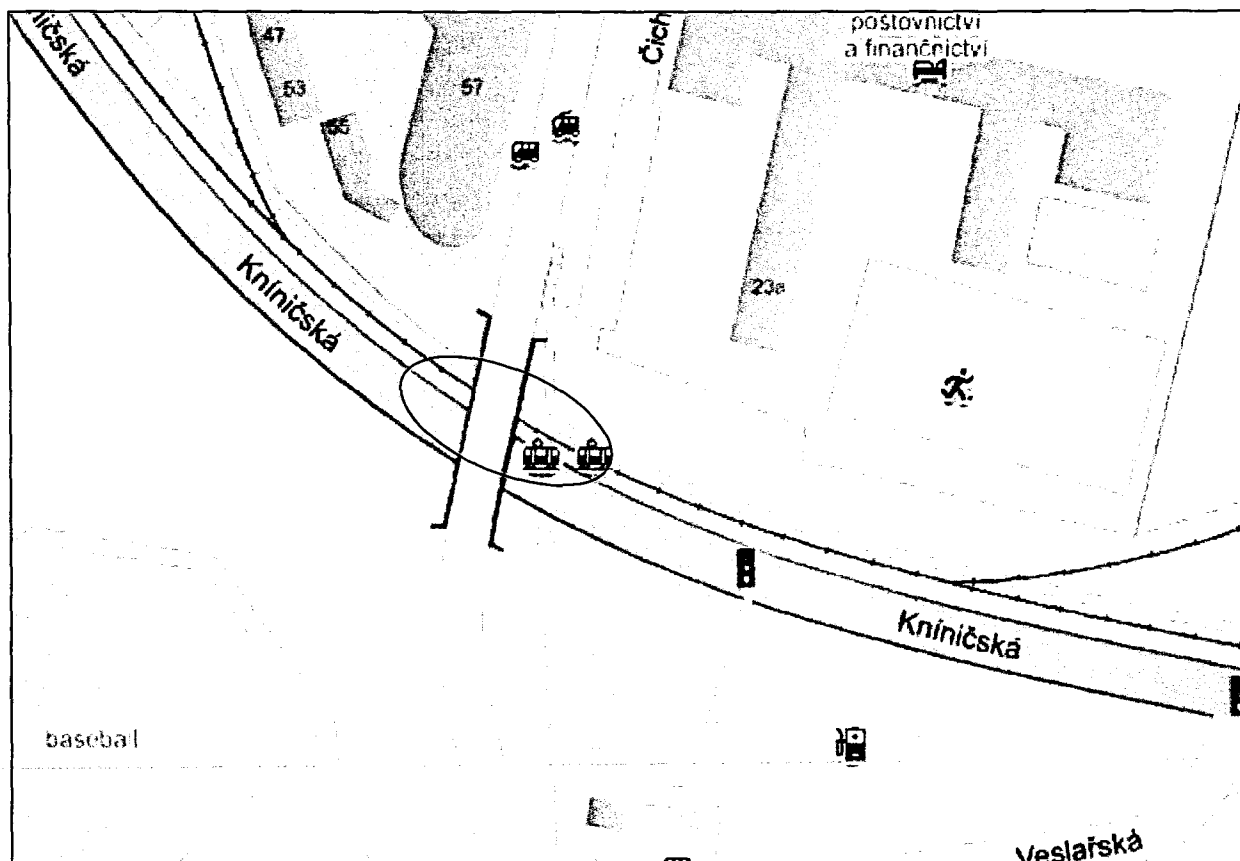


katastrální mapa



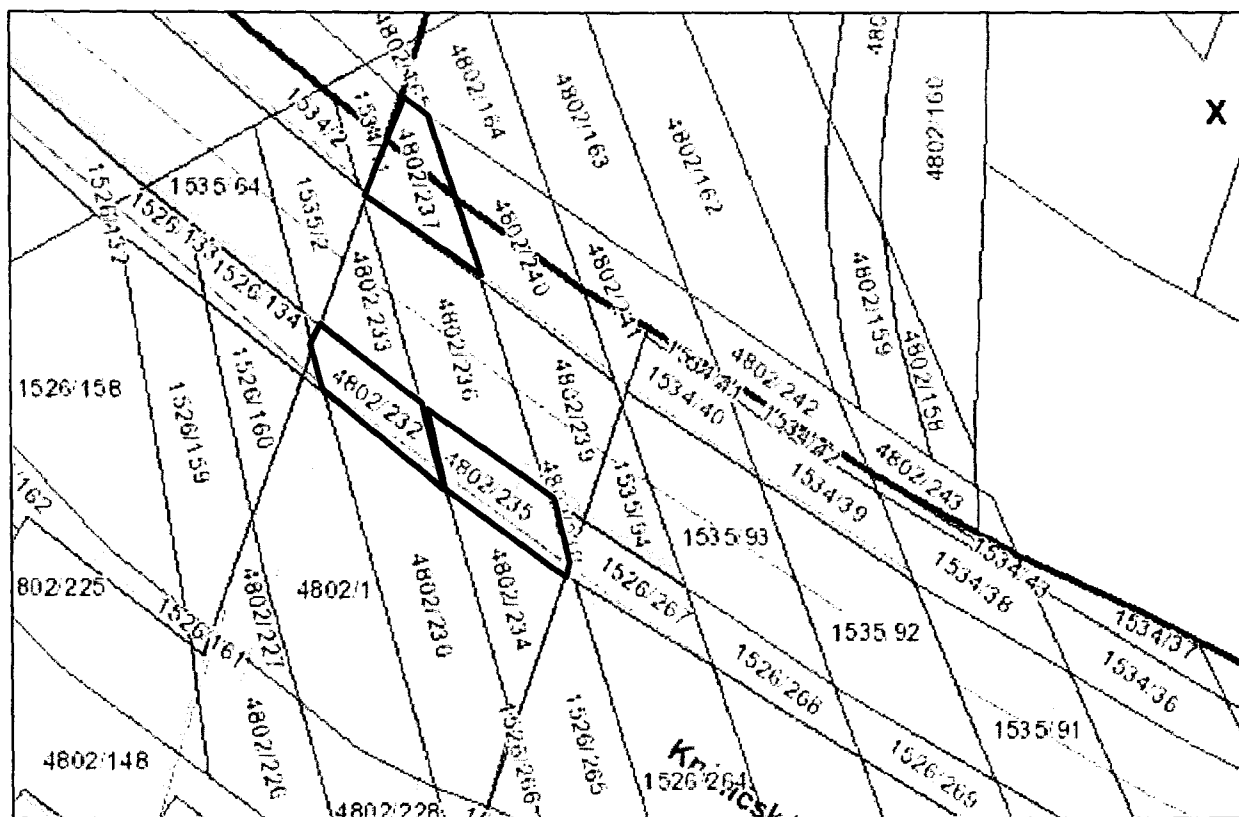
pozemky ve vlastnictví statutárního města Brna

pozemky ve výlučném vlastnictví či spoluvlastnictví ČR – ÚZSVM



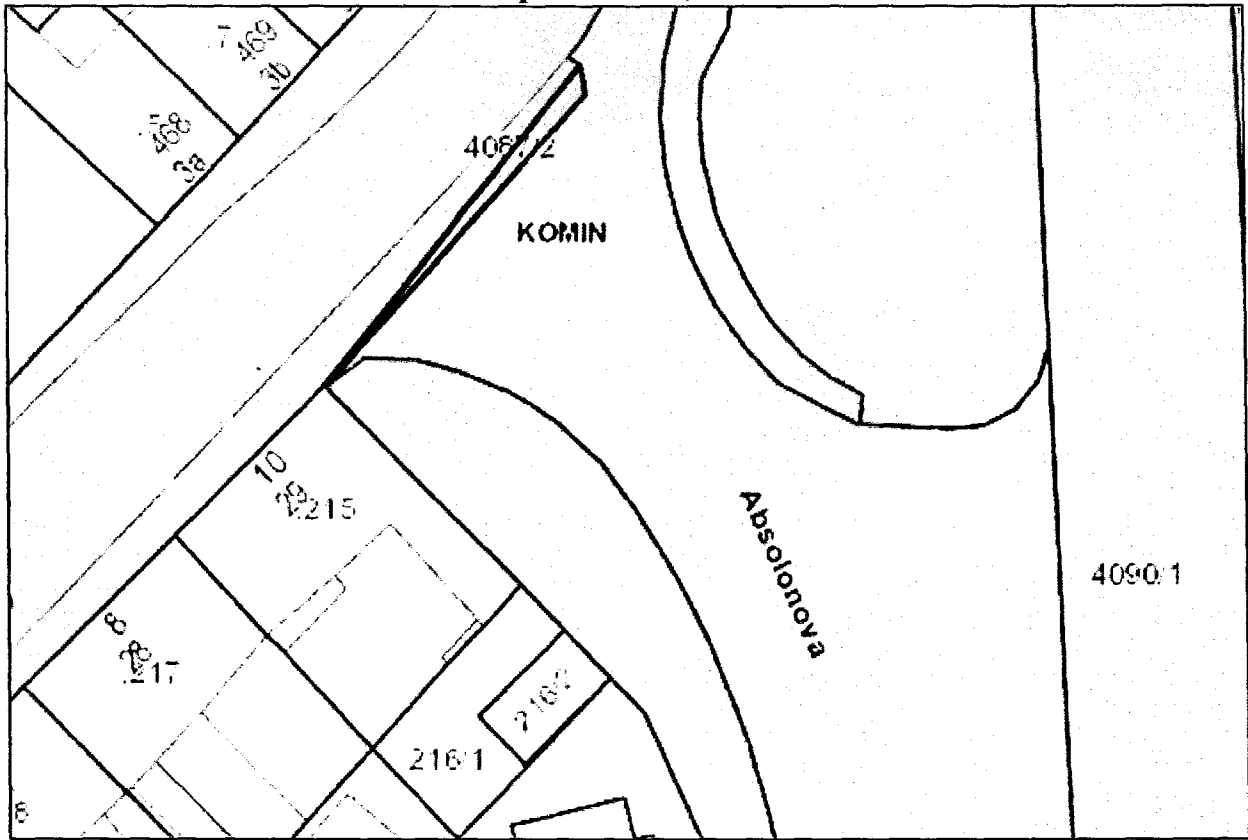
orientační snímek

Pozemky p.č. 4802/232, 4802/235, 4802/237, k.ú. Komín – neoceněno



katastrální mapa s cenovou mapou

Pozemek p.č. 4087/2, k.ú. Komín

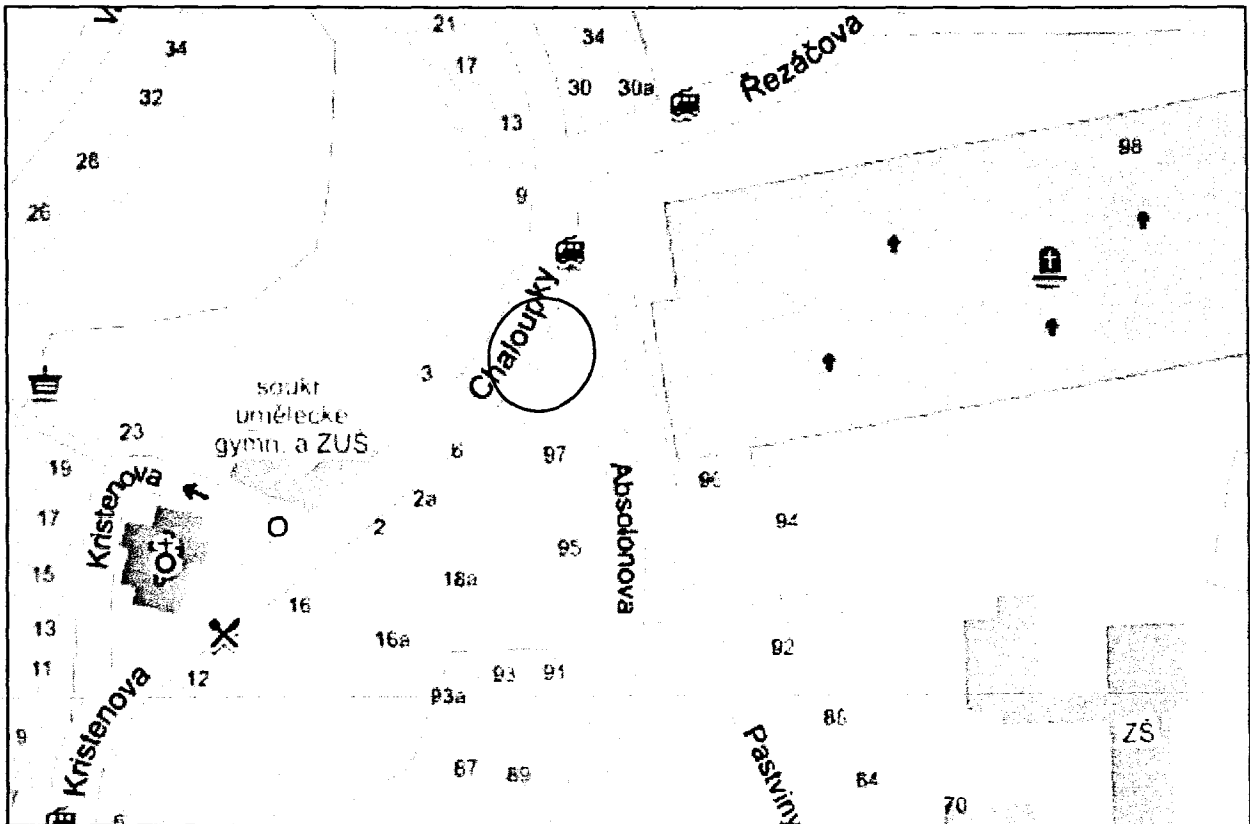


katastrální mapa



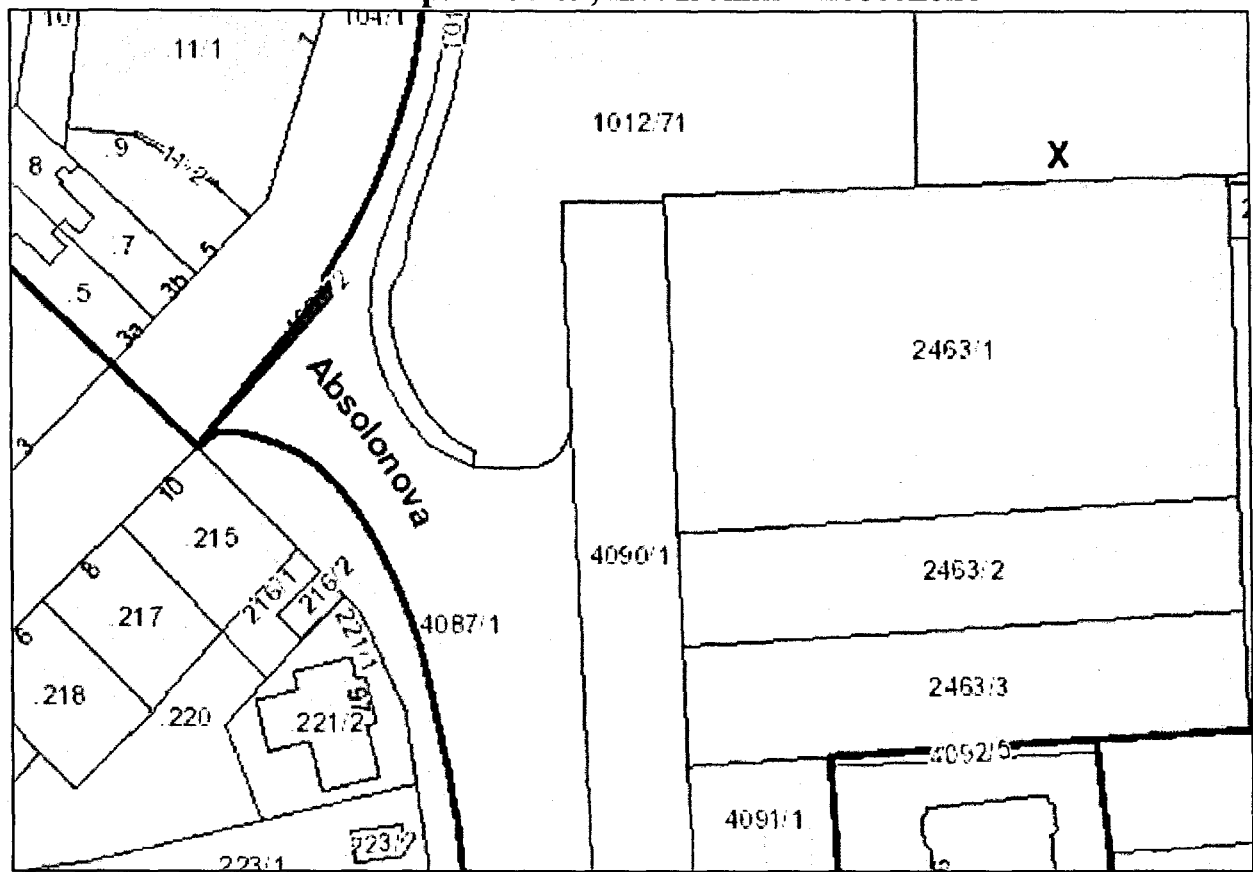
pozemky ve vlastnictví statutárního města Brna

pozemky ve vylučném vlastnictví či spoluvlastnictví ČR – ÚZSVM



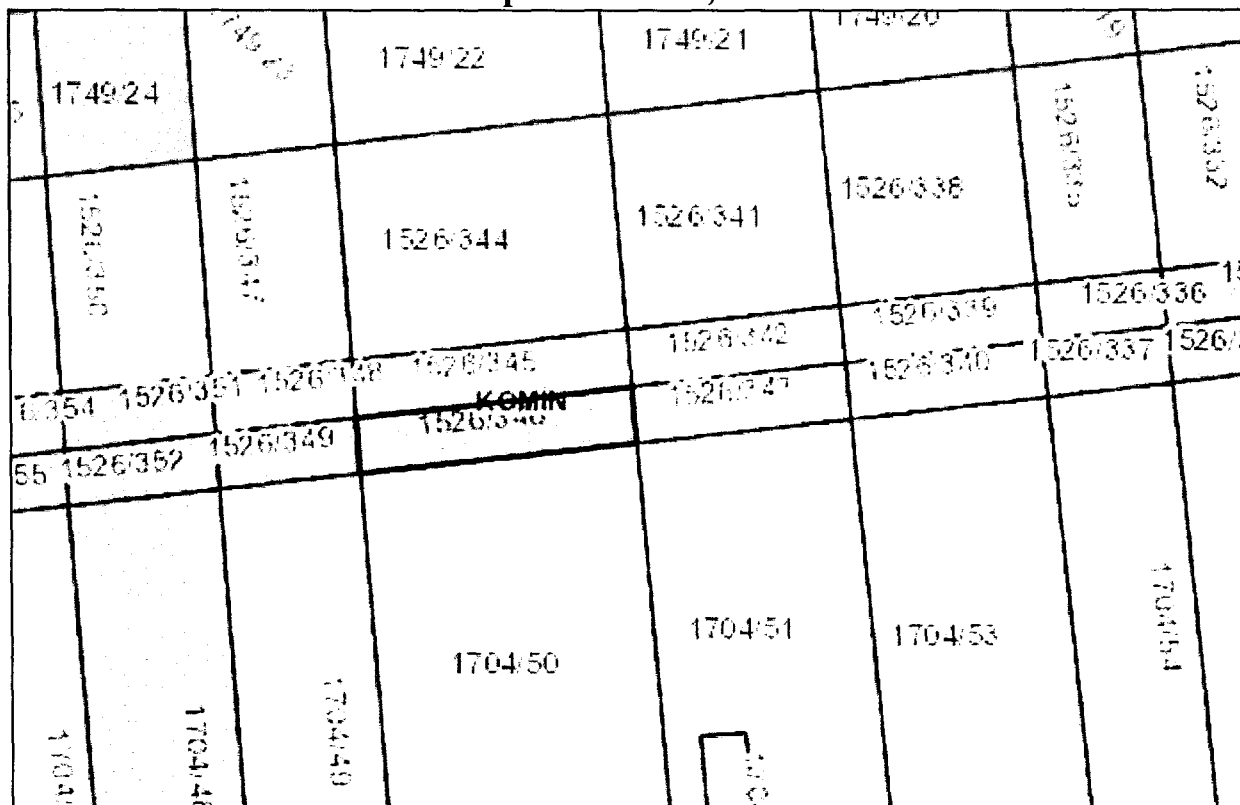
orientační snímek

Pozemek p.č. 4087/2, k.ú. Komín – neoceněno





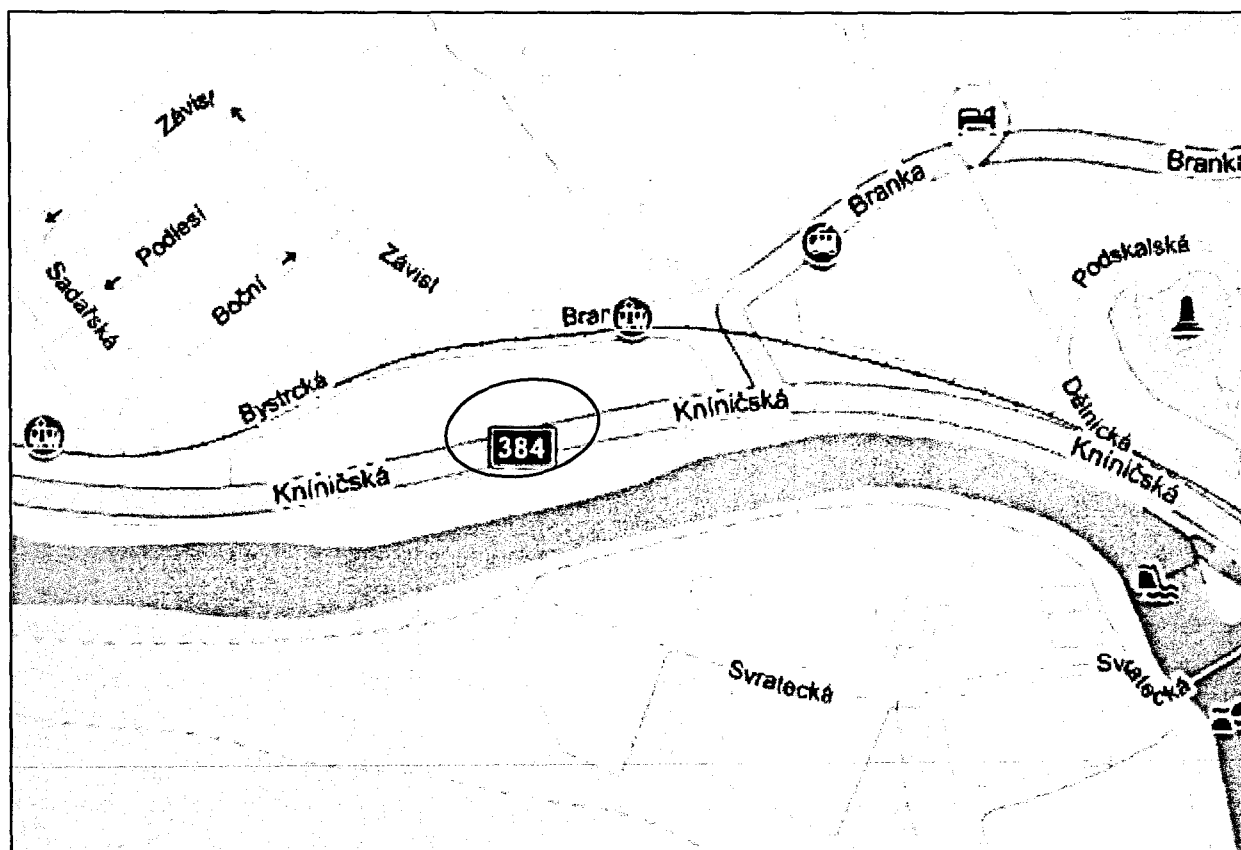
katastrální mapa s cenovou mapou

Pozemek p.č. 1526/346, k.ú. Komín



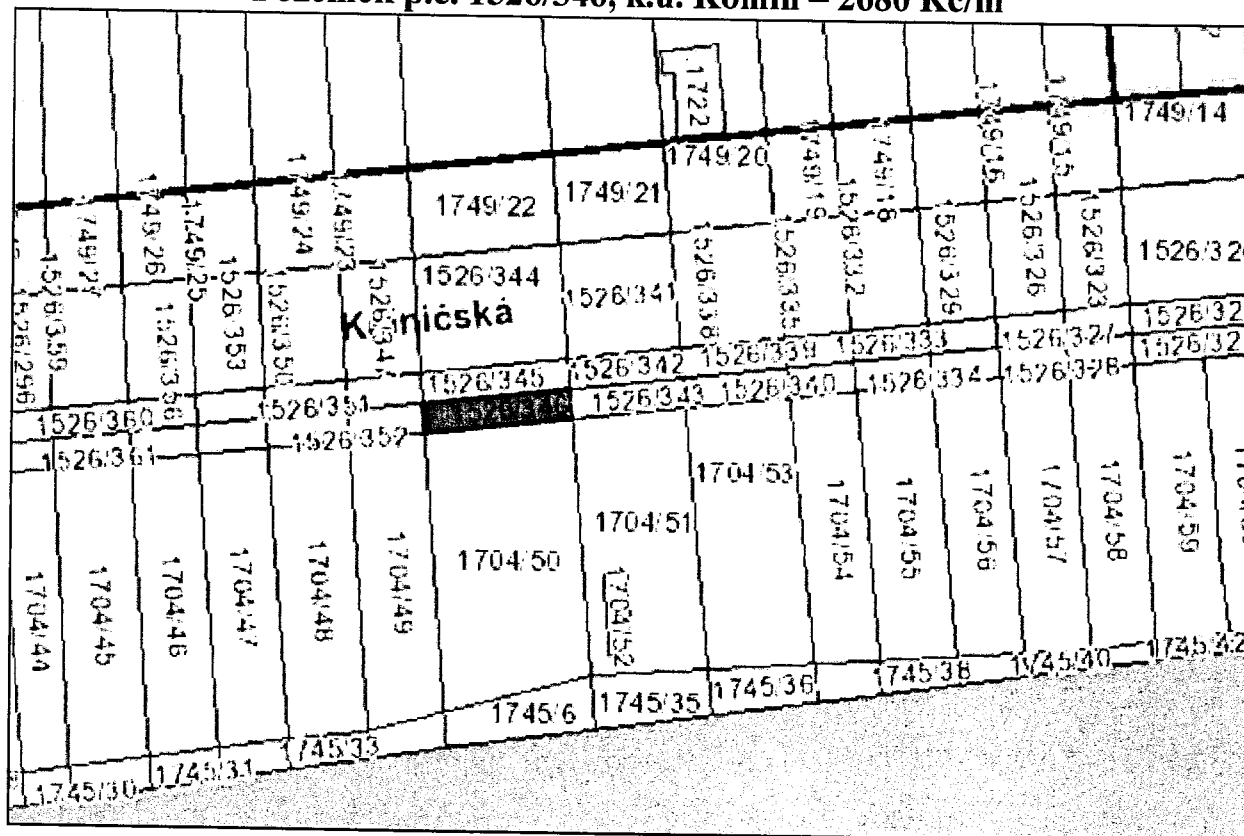
katastrální mapa

-  pozemky ve vlastnictví statutárního města Brna
-  pozemky ve vylučném vlastnictví či spoluvlastnictví ČR – ÚZSVM



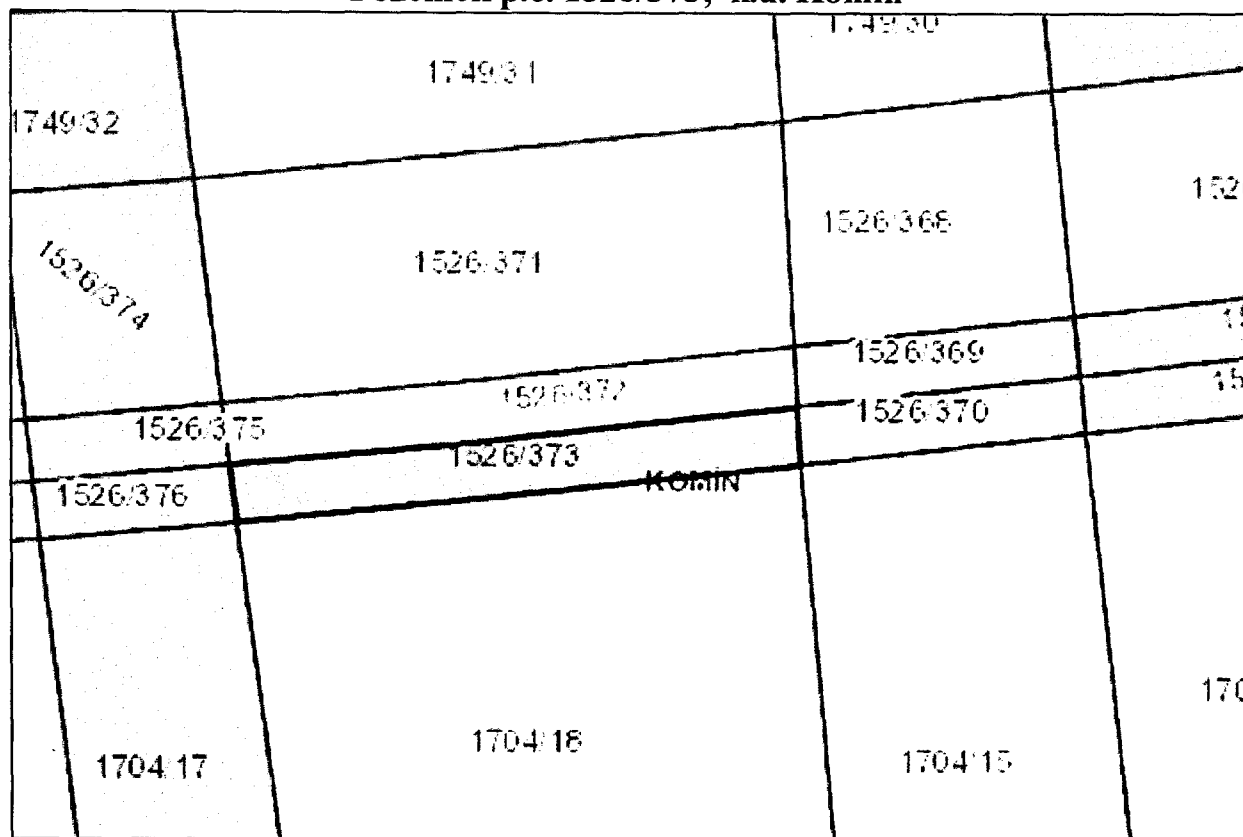
orientační snímek

Pozemek p.č. 1526/346, k.ú. Komín – 2680 Kč/m²



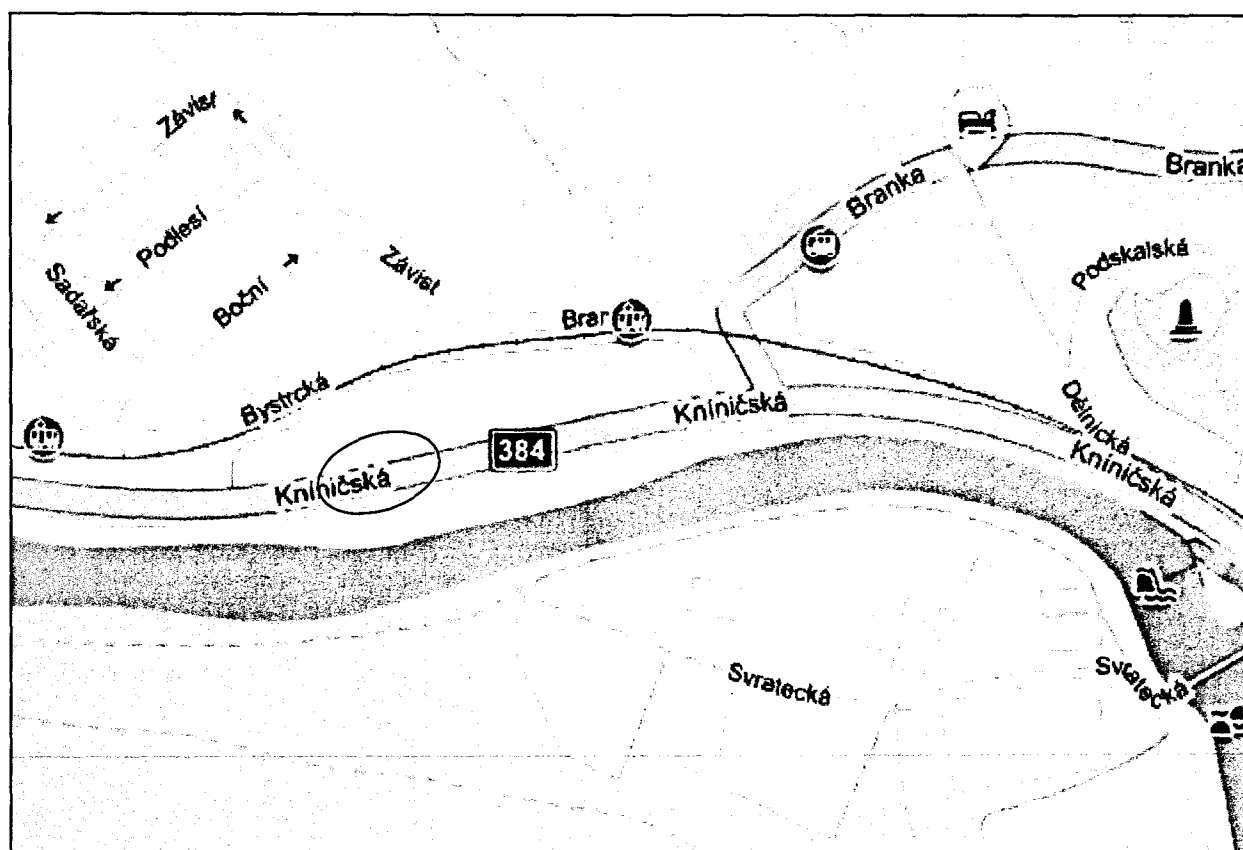
katastrální mapa s cenovou mapou

Pozemek p.č. 1526/373, k.ú. Komín



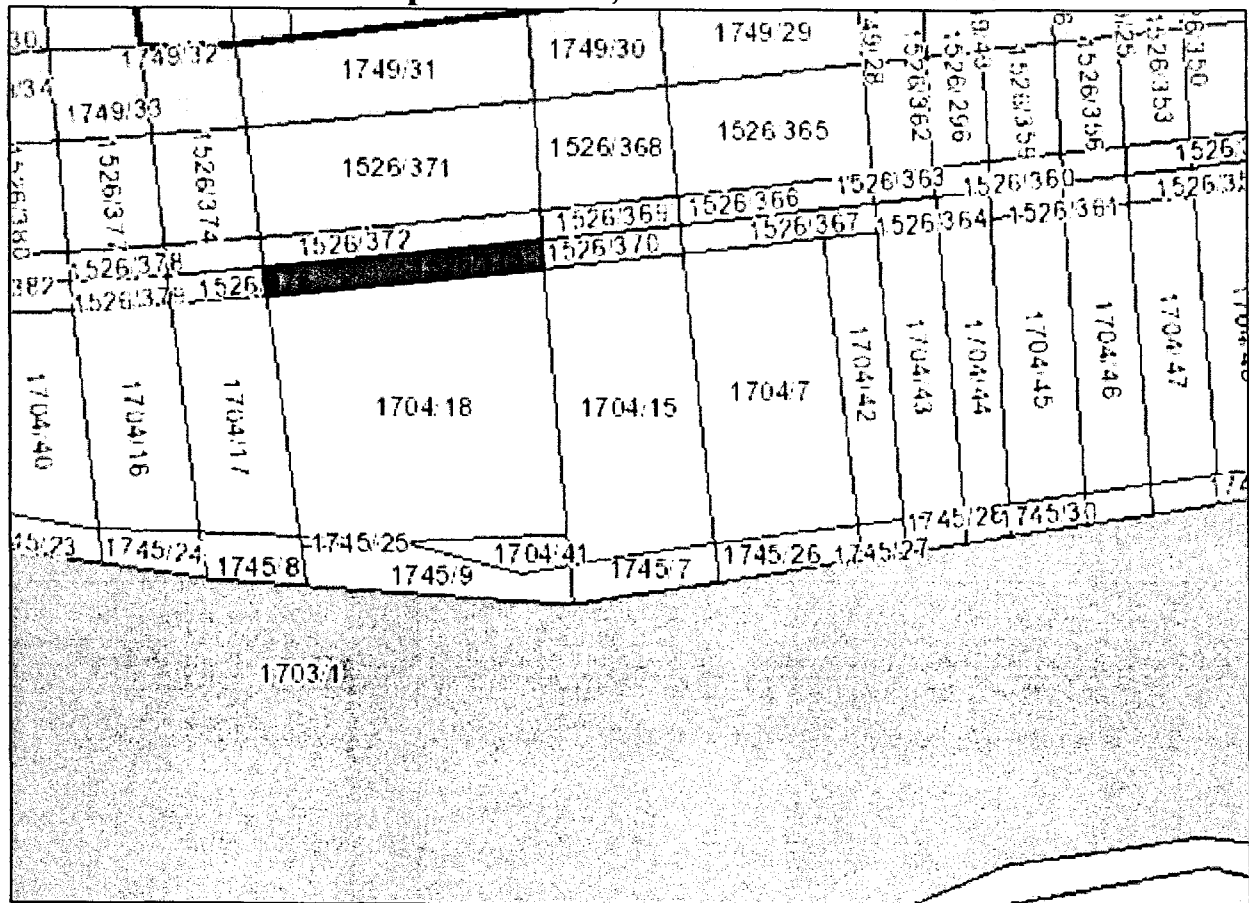
katastrální mapa

- pozemky ve vlastnictví statutárního města Brna
- pozemky ve výlučném vlastnictví či spoluvlastnictví ČR – ÚZSVM



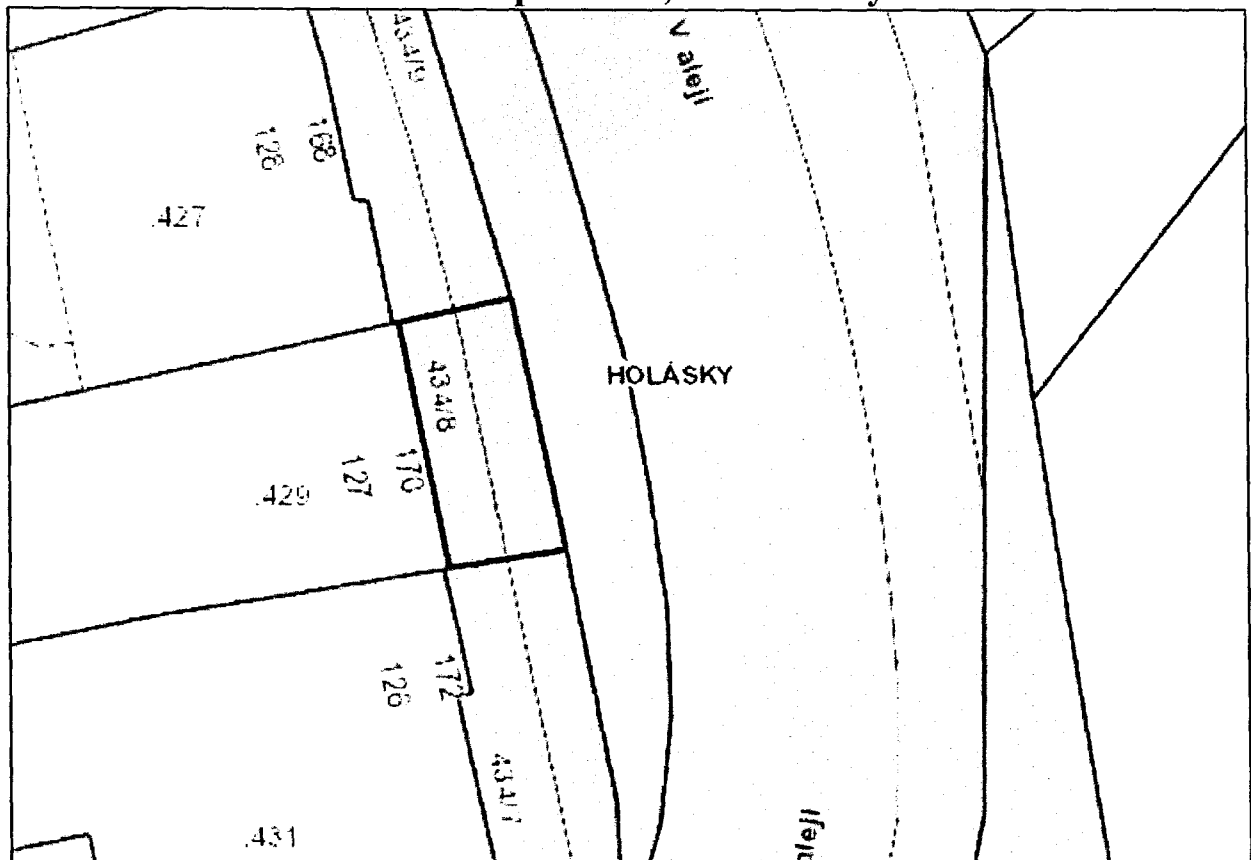
orientační snímek

Pozemek p.č. 1526/373, k.ú. Komín – neoceno



katastrální mapa s cenovou mapou

Pozemek p.č. 434/8, k.ú. Holásky

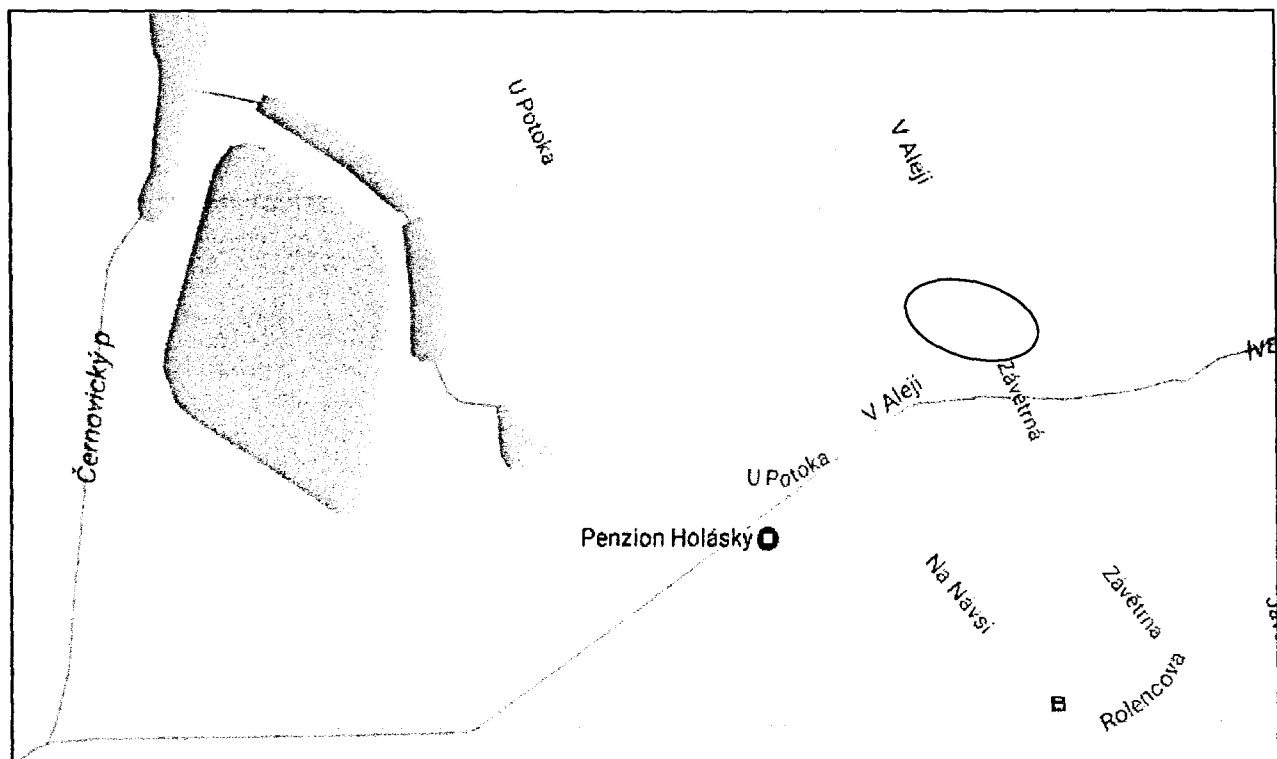


katastrální mapa



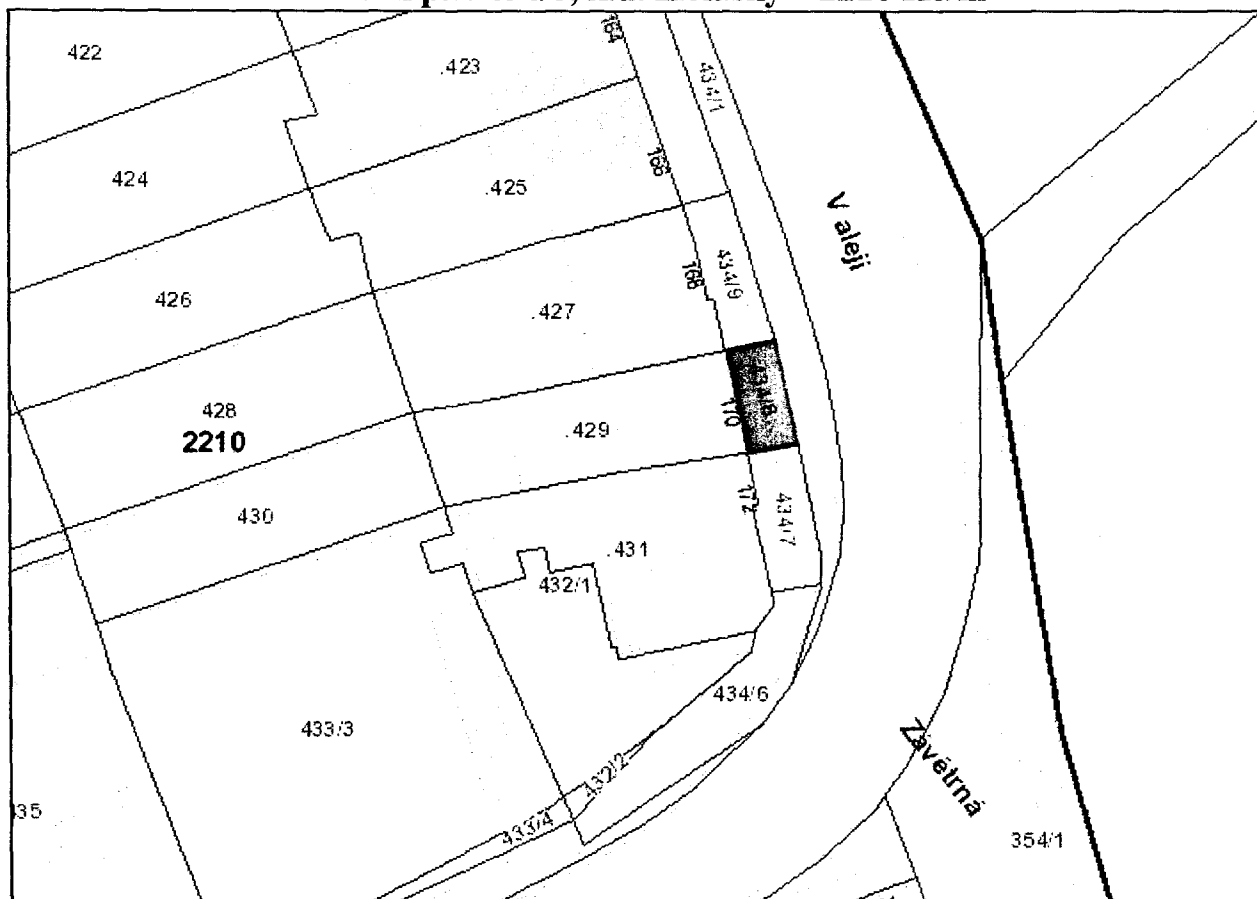
pozemky ve vlastnictví statutárního města Brna

pozemky ve vylučném vlastnictví či spoluvlastnictví ČR – ÚZSVM



orientační snímek

Pozemek p.č. 434/8, k.ú. Holásky – 2210 Kč/m²





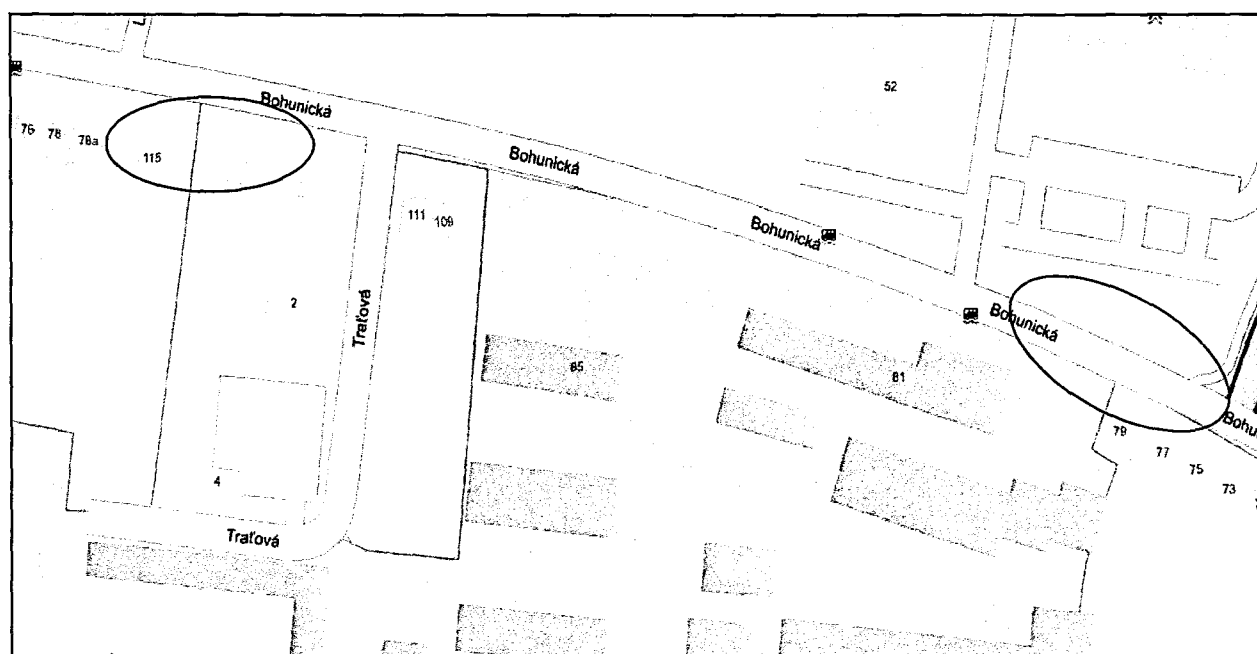
katastrální mapa s cenovou mapou

Pozemky p.č. 1518/15, 1518/20, k.ú. Horní Heršpice



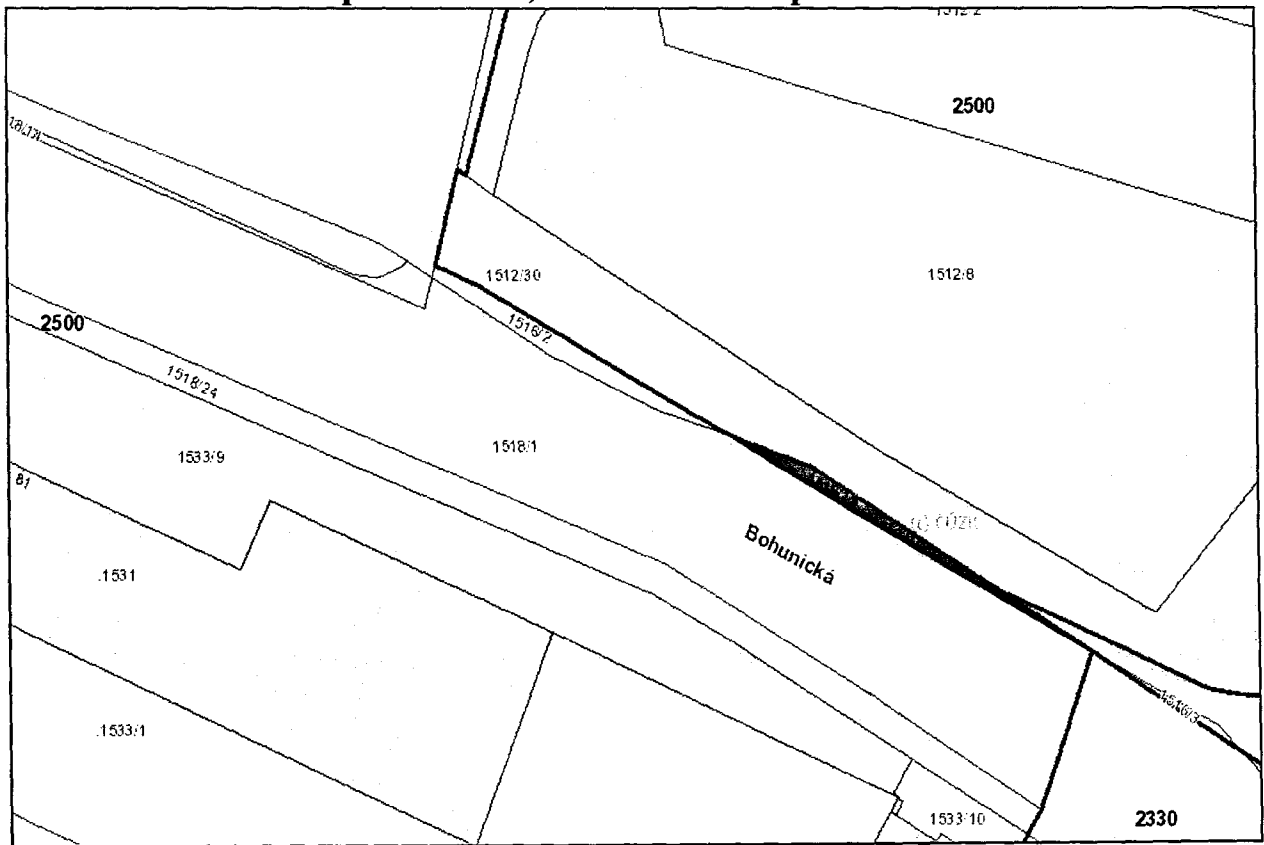
katastrální mapa

-  pozemky ve vlastnictví statutárního města Brna
-  pozemky ve výlučném vlastnictví či spoluvlastnictví ČR – ÚZSVM

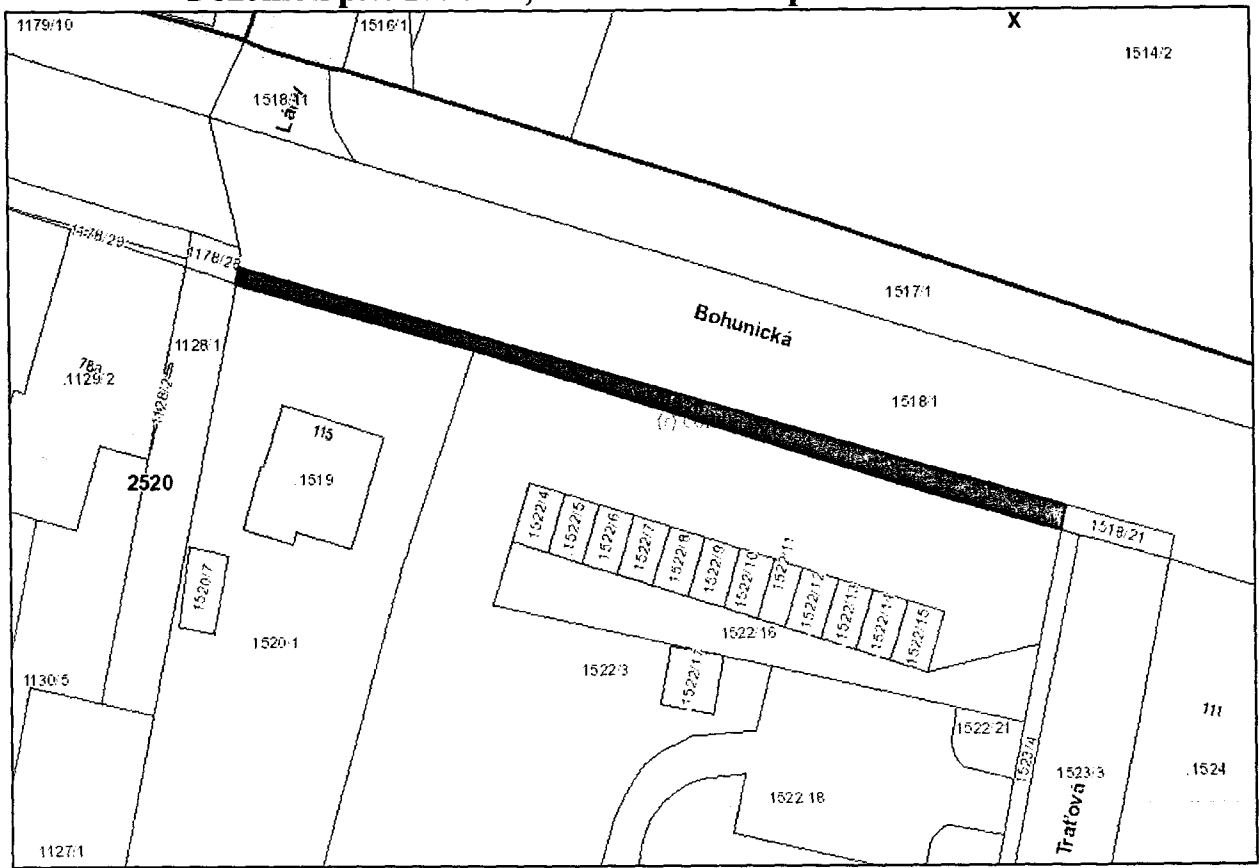


orientační snímek

Pozemek p.č. 1518/15, k.ú. Horní Heršpice – 2500 Kč/m²



Pozemek p.č. 1518/20, k.ú. Horní Heršpice – 2520 Kč/m²



68/48