



MMB2017000000126

108

Rada města Brna

ZM7/... **2040**

Z7/25. zasedání Zastupitelstva města Brna
konané dne 31. 01. 2017

Název:

**Návrh majetkoprávního vypořádání pozemku p.č. 772/2 k.ú. Trnitá
pro stavbu „Tramvaj Plotní – soubor staveb“**

Obsah:

- důvodová zpráva
- návrh směnné smlouvy
- kopie výpisů LV 10001 a 314
- snímek katastrální mapy
- snímek cenové mapy a orientační snímek
- geometrický plán
- situace stavby

Návrh usnesení:

Zastupitelstvo města Brna

s c h v a l u j e

směnu části pozemku p.č. 772/1 označená dle geometrického plánu č. 1164-22/2016 jako p.č.772/3 ostatní plocha, jiná plocha o výměře 16 m² k.ú. Trnitá ve vlastnictví statutárního města Brna

za části pozemků p.č. 771/2 a p.č. 772/2, které jsou označeny dle geometrického plánu č. 1164-22/2016 jako p.č. 772/2 ostatní plocha, ostatní komunikace o výměře 16 m² k.ú. Trnitá ve vlastnictví subjektů

s doplatkem ve prospěch subjektů ve výši 25.000,- Kč a za podmínek uvedených ve směnné smlouvě, která tvoří přílohu č.....těchto usnesení.

Stanoviska dotčených orgánů:

Rada města Brna projednala na schůzi č. R7/093 konané dne 20. 12. 2016 a doporučila ke schválení.

Zpracoval:
Odbor investiční MMB

Předkládá:
Rada města Brna

D ů v o d o v á z p r á v a

Rozšířeným trvalým zábořem stavby „Tramvaj Plotní – soubor staveb“ (dále jen Stavba) budou dotčeny části pozemku p.č. 771/2 ostatní plocha, jiná plocha o celkové výměře 1025 m² a pozemku p.č. 772/2 ostatní plocha, ostatní komunikace o celkové výměře 15 m² vše k.ú. Trnitá. Pozemky jsou ve vlastnictví subjektů. V rámci Stavby dojde dle dokumentace DSP na částech těchto pozemků k rozšíření ulice Plotní pro stavební objekt komunikace.

Subjekty požadují řešit majetkoprávní vypořádání směnou za část sousedícího pozemku p.č. 772/1, ostatní plocha, ostatní komunikace o celkové výměře 206 m² k.ú. Trnitá ve vlastnictví statutárního města Brna (dále jen SMB), a to za část o stejné výměře podél společné hranice obou pozemků.

Geometrickým plánem č. 1164-22/2016 (dále jen GP) byl z pozemku p.č. 771/2 oddělen díl „b“ a z p.č. 772/2 díl „c“ o celkové výměře 16 m², odpovídající trvalému záboru stavby s označením jako nové p.č. 772/2. Dle GP byla z pozemku p.č. 772/1 ve vlastnictví SMB oddělena část o výměře 16 m², odpovídající požadavku na směnu a nově označena jako p.č. 772/3.

Subjekty v rámci Stavby dále požadují:

- vybudovat po demolici budovy č.p. 469 na pozemku p.č. 768/18, k.ú. Trnitá včetně s ní související stávající zdi na hranici pozemků p.č. 772/2 a p.č. 771/2, k.ú. Trnitá (nově vzniklých dle GP) novou náhradní zeď za podmínek dle návrhu smlouvy. Umístění nové zdi je zakresleno v příloze č. 1 této smlouvy.

- úhradu nákladů na posunutí stávajícího zeleného ocelového plotu na hranici pozemků p.č. 772/3 a p.č. 772/1 ve výši 25.000 Kč. přičemž rozpočtové náklady dle kalkulace pro přesun oplocení jsou vyčísleny na 23.000,-Kč. Nové umístění plotu je zakresleno v příloze č. 1 této smlouvy.

V souladu se zákonem o obcích jsou pozemky směřovány v cenách obvyklých, které byly stanoveny následujícími znaleckými posudky vyhotovenými soudním znalcem Ing. Miroslavem Reichstätterem.

p.č. 772/2	dle ZP 2268/2016	24.000 Kč (1.500 Kč/m²)
------------	------------------	---

p.č. 772/3	dle ZP 2269/2016	24.000 Kč (1.500 Kč/m²)
------------	------------------	---

Stanoviska dotčených orgánů ke směně:

- OÚPR MMB- „Z hlediska platného územního plánu navržená směna pozemků není vhodná, naopak by bylo žádoucí získat celý pozemek p.č. 771/2 k.ú. Trnitá do majetku statutárního města Brna. Pokud je však tato směna jedinou možností pro realizaci stavby „Tramvaj plotní – soubor staveb“, nemáme námitek“
- OI MMB ,TSB, BVAK- zájmové území je bez dotčení inženýrských sítí
- MO MMB - nemá námítky
- OD MMB- se směnou předmětných pozemků souhlasí
- MČ Brno střed - nemá námítky

Po převodu nemovitosti do vlastnictví statutárního města Brna bude jejich správu vykonávat společnost Brněnské komunikace a.s. na základě Příkazní smlouvy z 26.8.2016.

Náklady na posun oplocení ve výši 25.000 Kč bude hrazen z rozpočtu kapitálových výdajů statutárního města Brna v oddíle 2212 „Silnice“, ORG 4276 „Tramvaj Plotní – soubor staveb“ s celkovými rozpočtovými náklady ve výši 2.171.000 000 Kč a s rozpočtovými náklady v roce 2017 ve výši 30.000.000 Kč.

R7/44. Komise majetková RMB na svém jednání dne 28. 11. 2016 návrh projednala a doporučila.

Hlasování: 7 - pro, 0 - proti, 0 - se zdržel /11 členů

Usnesení bylo přijato.

Ing. Liptáková	p. Janíček	Ing. Drápalová	PhDr. Hofmannová	Ing. Pospíšil	JUDr. Kerndl	p. Říha	p. Šafařík	Ing. Zuziak	Mgr. Leder	Ing. Matec
pro	pro	omluvena	omluvena	pro	nepřítomen	omluven	pro	pro	pro	pro

Hlasování v RMB dne 20. 12. 2016.

Schváleno jednomyslně 8 členy.

Ing. Vokřál	Mgr. Hladík	R. Mrázek	Bc. Hollan	Mgr. Ander	Ing. Kacer	M. Janíček	Bc. Koláčný	JUDr. Rusňáková	Ing. Staněk	Mgr. Suchý
—	pro	pro	pro	pro	pro	pro	pro	—	nepř.	pro

Směnná smlouva

uzavřená níže uvedeného dne, měsíce a roku podle ustanovení § 2184 a násl. občanského zákoníku mezi smluvními stranami:

[REDACTED]

na straně jedné jako první prodávající - kupující (dále jen „první prodávající - kupující“)

a

Statutární město Brno
se sídlem Dominikánské nám. 196/1, 602 00 Brno
zastoupené Ing. Petrem Vokřálem, primátorem města Brna
IČ: 449 92 785
DIČ: CZ44992785
bankovní spojení: Česká spořitelna, a.s.
číslo účtu: 111246222/0800

na straně druhé jako druhý prodávající - kupující (dále jen „druhý prodávající - kupující“)
(dále společně jen „smluvní strany“)

I.

1. První prodávající - kupující prohlašují, že mají ve společném jmění manželů pozemky p.č. 771/2 o výměře 1025 m², ostatní plocha, jiná plocha a p.č. 772/2, o výměře 15 m², ostatní plocha, ostatní komunikace, v katastrálním území Trnitá, obec Brno, zapsané u Katastrálního úřadu pro Jihomoravský kraj, Katastrální pracoviště Brno - město, na listu vlastnictví č. 314 pro katastrální území Trnitá, obec Brno.
2. Podle geometrického plánu č. 1164-22/2016 vypracovaného společností Brněnské komunikace a.s. byl pozemek p.č. 771/2 v k.ú. Trnitá rozdělen na díl „a“ o výměře 1010 m² a díl „b“ o výměře 15 m² a pozemek p.č. 772/2 rozdělen na díl „d“ o výměře 14 m² a díl „c“ o výměře 1 m², k.ú. Trnitá. Dle uvedeného geometrického plánu byl díl „a“ pozemku p.č. 771/2 sloučen s dílem „d“ pozemku p.č. 772/2 v nově vzniklý pozemek p.č. 771/2 o výměře 1024 m² a díl „b“ pozemku p.č. 771/2 sloučen s dílem „c“ pozemku p.č. 772/2 v nově vzniklý pozemek p.č. 772/2 o výměře 16 m².
3. Nově vzniklý pozemek p.č. 772/2 v k.ú. Trnitá byl popsán a oceněn znaleckým posudkem č. 2268/2016 ze dne 14.7.2016, který vyhotovil soudní znalec Ing. Miroslav Reichstätter,

PV 4/16

Lelekovice 427, 664 31. Obvyklá cena tohoto pozemku činí 24.000 Kč (slovy: dvacetčtyřtisíc korun českých).

II.

1. Druhý prodávající - kupující prohlašuje, že je výlučným vlastníkem pozemku p.č. 772/1 o výměře 206 m², ostatní plocha, ostatní komunikace, v katastrálním území Trnitá, obec Brno, zapsaného u Katastrálního úřadu pro Jihomoravský kraj, Katastrální pracoviště Brno - Město, na listu vlastnictví č. 10001 pro katastrální území Trnitá, obec Brno.
2. Podle geometrického plánu č. 1164-22/2016 vypracovaného společností Brněnské komunikace a.s. byla od pozemku p.č. 772/1, k.ú. Trnitá oddělena část o výměře 16 m², jež byla nově označena jako pozemek p.č. 772/3, k.ú. Trnitá.
3. Nově vzniklý pozemek p.č. 772/3 v k.ú. Trnitá byl popsán a oceněn znaleckým posudkem č. 2269/2016 ze dne 14.7.2016, který vyhotovil soudní znalec Ing. Miroslav Reichstätter. Dohodnutá cena tohoto pozemku činí 24.000 Kč (slovy: dvacetčtyřtisíc korun českých).

III.

1. Smluvní strany si touto smlouvou vzájemně směřují pozemky se všemi součástmi a příslušenstvím tak, že:
 - první prodávající - kupující převádějí na druhého prodávajícího - kupujícího dle výše uvedeného geometrického plánu č. 1164-22/2016 nově vzniklý pozemek p.č. 772/2 v katastrálním území Trnitá a ten tento pozemek přijímá do svého výlučného vlastnictví,
 - druhý prodávající - kupující převádí na první prodávající - kupující dle výše uvedeného geometrického plánu č. 1164-22/2016 nově vzniklý pozemek p.č. 772/3 v katastrálním území Trnitá a tito tento pozemek přijímají do společného jmění manželů.
2. Smluvní strany se dohodly, že vzhledem k tomu, že hodnota směňovaných pozemků je stejná, není žádná ze smluvních stran povinna hradit druhé smluvní straně doplatek představující rozdíl cen směňovaných pozemků. Převodem vlastnického práva k předmětným pozemkům a zaplacením daně z nabytí nemovitých věcí jsou smluvní strany mezi sebou zcela vyrovnány a nemají vůči sobě v souvislosti s touto smlouvou a směňovanými pozemky žádné další nároky či pohledávky.

IV.

Pozemek p.č. 772/2 v katastrálním území Trnitá se převádí do vlastnictví statutárního města Brna za účelem vybudování místní komunikace – chodníku v rámci stavby „Tramvaj Plotní-soubor staveb“.

V.

1. Smluvní strany se dohodly, že na hranici pozemků p.č. 772/2 a p.č. 771/2, k.ú. Trnitá (nově vzniklých dle výše uvedeného GP. č. 1164-22/2016) bude po demolici budovy č.p. 469 na pozemku p.č. 768/18, k.ú. Trnitá a s ní související stávající zdi zakreslené v příloze č. 1 této smlouvy druhým prodávajícím-kupujícím v rámci realizace stavby „Tramvaj Plotní - soubor staveb“ vybudována nová náhradní zeď, a to na náklady druhého prodávajícího-kupujícího. Nová zeď bude vybudována ze štípaných tvárnic 40x20 cm ve stejné výšce jako zeď původní s pilíři 40x40 cm ve vzdálenosti 280-320 cm od sebe. Umístění nové zdi je zakresleno v příloze č. 1 této smlouvy.

2. Smluvní strany se dohodly, že se tímto ruší čl. VI odst. 2 směnné smlouvy, která byla uzavřena dne 5.8.2015 mezi prvním prodávajícím-kupujícím a druhým prodávajícím-kupujícím.

3. Smluvní strany se dohodly, že druhý prodávající-kupující uhradí prvním prodávajícím-kupujícím náklady na posunutí stávajícího zeleného ocelového plotu na hranici pozemků p.č. 772/3 a p.č. 772/1, a to v dohodnuté výši 25.000 Kč. Nové umístění uvedeného plotu je zakresleno v příloze č. 1 této smlouvy. Náklady na posunutí uvedeného plotu budou prvním prodávajícím-kupujícím uhrazeny do 60 dnů ode dne kdy bude druhému prodávajícímu-kupujícímu doručeno vyrozumění katastrálního úřadu o tom, že vklad dle této smlouvy byl proveden, a to na účet prvních prodávajících-kupujících uvedený v záhlaví této smlouvy.

4. Druhý prodávající-kupující prohlašuje, že příjezdová komunikace na pozemek p.č. 771/2, k.ú. Trnitá bude vybudována v souladu s platnými právními předpisy dle projektové dokumentace, jejíž příslušná část je přílohou č. 2 této smlouvy.

5. Pokud první prodávající-kupující doloží všechna potřebná povolení a podklady ve lhůtě, která bude s dostatečným časovým předstihem sdělena druhému prodávajícímu-kupujícímu, bude druhým prodávajícím-kupujícím v rámci stavby „Tramvaj Plotní-soubor staveb“ na hranici pozemků p.č. 772/2 a p.č. 771/2, k.ú. Trnitá realizováno připojení pro plánovanou budoucí výstavbu na veškeré inženýrské sítě z komunikace Plotní.

VI.

1. Smluvní strany prohlašují, že jejich vlastnické právo k převáděným pozemkům není soudně či jinak právně napadeno či zpochybněno, že nejsou omezeni v disponování s těmito pozemky a že na těchto pozemcích neváznou žádné faktické ani právní vady, zejména zástavní právo, nájemní právo, věcné břemeno, předkupní právo s účinky věcného práva, dluhy, daňové nedoplatky a další práva třetích osob.

2. Smluvní strany dále prohlašují, že ke dni podpisu této smlouvy není proti žádné z nich vedeno insolvenční či exekuční řízení ani výkon rozhodnutí a zároveň není proti žádné z nich podán návrh na zahájení insolvenčního řízení, na nařízení exekuce nebo výkonu

rozhodnutí, ani neexistuje žádný titul vydaný v soudním, správním, daňovém, rozhodčím či obdobném řízení, na základě kterého by mohl být takový návrh podán.

3. Smluvní strany se zavazují, že ke dni podání návrhu na vklad vlastnického práva k převáděným pozemkům do katastru nemovitostí budou tyto pozemky prosty všech práv třetích osob a že tomu tak bude až do vzájemného převodu vlastnického práva k pozemkům.
4. Smluvní strany se dohodly, že každá z nich má právo od této smlouvy odstoupit, jestliže se ukáže, že výše uvedená tvrzení nejsou pravdivá. Odstoupením se smlouva ruší od samého počátku a smluvní strany jsou si povinny vrátit dosud poskytnutá plnění.

VII.

1. Smluvní strany prohlašují, že se seznámily se stavem vzájemně převáděných pozemků a potvrzují, že si tyto pozemky prohlédly a přejímají je ve stavu, v jakém se nacházejí ke dni uzavření této smlouvy.

VIII.

1. Vlastnické právo ke směřovaným pozemkům uvedeným v článku III. této smlouvy se převádí k okamžiku doručení návrhu na vklad vlastnického práva do katastru nemovitostí příslušnému katastrálnímu úřadu, pokud bude pravomocně rozhodnuto o povolení vkladu. Smluvní strany se dohodly, že návrh na provedení vkladu dle této smlouvy do katastru nemovitostí podá druhý prodávající – kupující.
2. Smluvní strany se dohodly, že jediným poplatníkem daně z nabytí nemovitých věcí z této smlouvy je druhý prodávající - kupující, tj. druhý prodávající - kupující je poplatníkem daně i v případě převodu, ve kterém v této smlouvě vystupuje jako nabyvatel.
3. Správní poplatky související s vkladem do katastru nemovitostí uhradí druhý prodávající - kupující.

IX.

1. Smluvní strany prohlašují, že smlouva byla uzavřena na základě jejich pravé a svobodné vůle, vážně a srozumitelně. Na důkaz shody vůle s obsahem připojují své podpisy.
2. Smlouva je vyhotovena v pěti stejnopisech s platností originálu, z nichž první prodávající – kupující obdrží každý jedno vyhotovení, druhý prodávající – kupující dvě vyhotovení a jedno vyhotovení je určeno pro vkladové řízení.
3. Právní vztahy ve smlouvě výslovně neupravené se řídí příslušnými ustanoveními zákona č. 89/2012 Sb., občanského zákoníku.
4. Statutární město Brno je při nakládání s veřejnými prostředky povinno dodržovat ustanovení zákona č. 106/1999 Sb., o svobodném přístupu k informacím, ve znění pozdějších předpisů, (zejména ust. § 9 odst. 2 tohoto zákona)

[Handwritten signature] 7/16

Doložka

dle ust. § 41 zákona č. 128/2000 Sb., o obcích, ve znění pozdějších předpisů:

1. Záměr statutárního města Brna směnit nemovitý majetek uvedený v čl. III. této smlouvy byl zveřejněn zákonem stanoveným způsobem od do
2. Tato smlouva byla schválena Zastupitelstvem města Brna na zasedání č. Z7/... dne

V Brně dne

V Brně dne

.....
[redacted]

.....
za statutární město Brno
Ing. Petr Vokřál
primátor města Brna

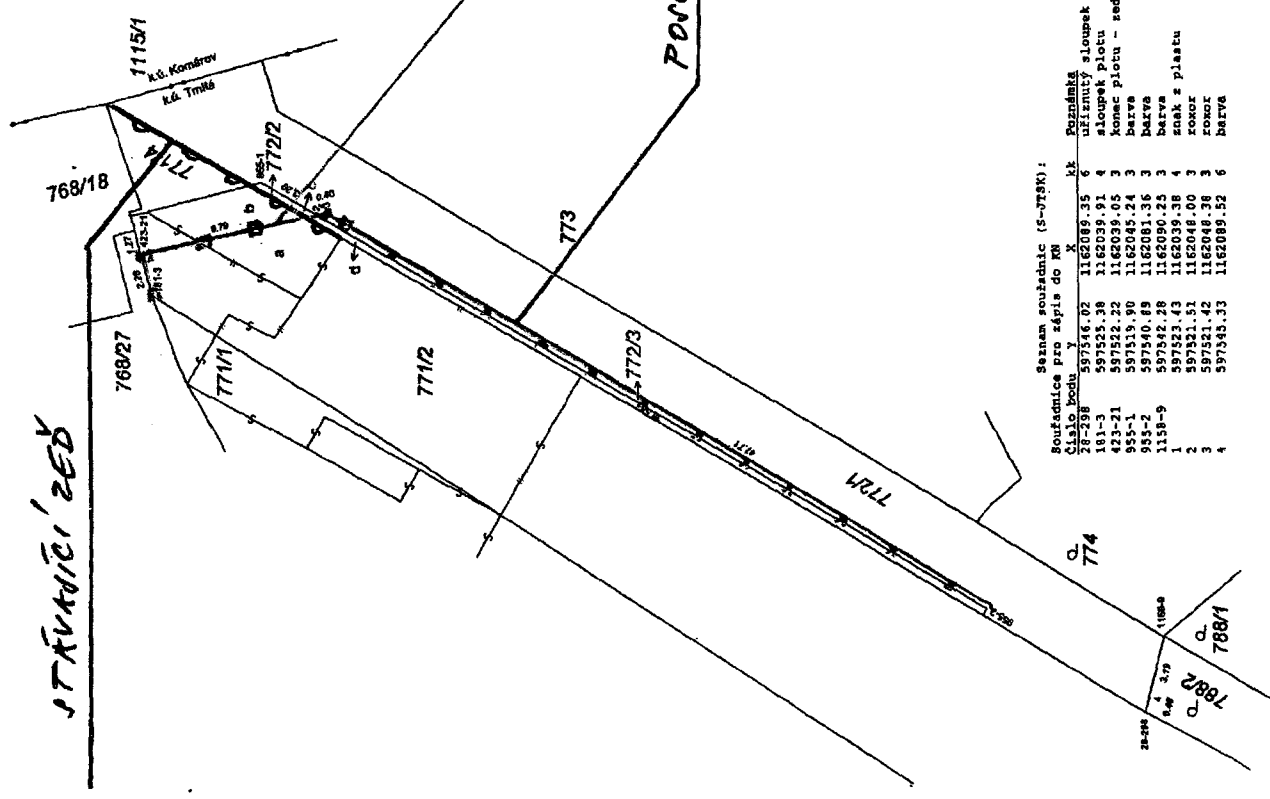
.....
[redacted]

h 8/16

VÝKAZ DOSAVIDNÍHO A NOVÉHO STAVU ÚDAJŮ KATASTRU NEMOVITOSTÍ									
Dosařední stavy					Nový stav				
Označení pozemku prac. číslo	Výměra parcely		Druh pozemku		Označení pozemku prac. číslo	Výměra parcely		Druh pozemku	
	ha	m ²	ha	m ²		ha	m ²	ha	m ²
7712	10	26	7712	10	24	7712	10	24	314
									314
7721	2	06	7721	1	90	7721	1	90	1001
						7723	1	16	1001
7722	15	46	7722	16	46	7722	16	46	314
									314
	12	46		12	46		12	46	

NOVÝ ZDĚNÝ PLOT ZE ŽITIPANÝCHA TVĚŘNÍC

PODUNNÝ OCELOVÝ PLOT - PLETIVO + DESKA + TRAMINA



STĚŽNÍČEK ŽED

Seznam souřadnic (S-JTSK):

Číslo bodu	X	Y	Číslo bodu	X	Y
28-298	597346.02	1162089.35	6	597346.02	1162089.35
191-3	597323.38	1162039.91	4	597323.38	1162039.91
843-21	597316.82	1162039.91	3	597316.82	1162039.91
843-2	597340.89	1162081.34	3	597340.89	1162081.34
1158-9	597342.28	1162090.23	3	597342.28	1162090.23
1	597323.43	1162039.38	4	597323.43	1162039.38
2	597321.51	1162048.00	3	597321.51	1162048.00
3	597321.42	1162048.38	3	597321.42	1162048.38
4	597343.33	1162089.52	6	597343.33	1162089.52

GEOMETRICKÝ PLÁN PRO rozdělení a změnu hranice pozemků	Základní plán: Ing. Marek Horáček 21082001 23. března 2016 10142016	Základní plán (dříve provedený geometrický plán): Ing. Marek Horáček 2008/2007 1. 8. 2016 44/2016
Výkon: Stavba inženýringu s.r.l. Rovněž též 767/1a, 69 a 69a Brno, Sýtno	KÚ pro Jihomoravský kraj KÚ Brno-město Ing. Bc. Václav Korvalina PČP-1143/2016-702 2016.06.29 15:48:49 CEST	



PRÍLOHA 1

VÝPIS Z KATASTRU NEMOVITOSTÍ

prokazující stav evidovaný k datu 07.06.2016 09:18:49

Okres: CZ0642 Brno-město

Obec: 582786 Brno

Kat.území: 610950 Trnitá

List vlastnictví: 10001

V kat. území jsou pozemky vedeny v jedné číselné řadě

A Vlastník, jiný oprávněný	Identifikátor	Podíl
Vlastnické právo		
Statutární město Brno, Dominikánské náměstí 196/1, Brno- město, 60200 Brno		
44992785		

ČÁSTEČNÝ VÝPIS

B Nemovitosti				
Pozemky				
Parcela	Výměra[m2]	Druh pozemku	Způsob využití	Způsob ochrany
772/1	206	ostatní plocha	ostatní komunikace	
773	475	ostatní plocha	jiná plocha	
774	213	zahrada		zemědělský půdní fond
775	330	ostatní plocha	jiná plocha	
776	532	ostatní plocha	jiná plocha	
B1 Jiná práva - Bez zápisu				
C Omezení vlastnického práva - Bez zápisu				
D Jiné zápisy - Bez zápisu				
Plomby a upozornění - Bez zápisu				
E Nabývací tituly a jiné podklady zápisu				

Listina

o Vznik práva ze zákona zákon č. 172/1991 ČNR ze dne 24.4.1991 o přechodu některých věcí z majetku ČR do vlastnictví obcí.

POLVZ:195/1992 Z-3100195/1992-702

Pro: Statutární město Brno, Dominikánské náměstí 196/1, Brno-město, RČ/IČO: 44992785
60200 Brno

o Vznik práva ze zákona zákon č. 172/1991 ČNR ze dne 24.4.1991 o přechodu některých věcí z majetku ČR do vlastnictví obcí - § 3.

POLVZ:148/1994 Z-3100148/1994-702

Pro: Statutární město Brno, Dominikánské náměstí 196/1, Brno-město, RČ/IČO: 44992785
60200 Brno

o Souhlasné prohlášení o nabytí do vlastnictví (zák.č.172/1991 Sb.) MO/V-1243/2004 /Th - § 1 ze dne 16.04.2004.

Z-10108/2004-702

Pro: Statutární město Brno, Dominikánské náměstí 196/1, Brno-město, RČ/IČO: 44992785
60200 Brno

F Vztah bonitovaných půdně ekologických jednotek (BPEJ) k parcelám		
Parcela	BPEJ	Výměra[m2]
774	25600	213

Pokud je výměra bonitních dílů parcel menší než výměra parcely, zbytek parcely není bonitován.

Nemovitosti jsou v územním obvodu, ve kterém vykonává státní správu katastru nemovitostí ČR

Katastrální úřad pro Jihomoravský kraj, Katastrální pracoviště Brno-město, kód: 702.

strana 1

v. oj. 1500-kro - 255/16

11/16

VÝPIS Z KATASTRU NEMOVITOSTÍ

prokazující stav evidovaný k datu 07.06.2016 09:18:49

Okres: CZ0642 Brno-město

Obec: 582786 Brno

Kat.území: 610950 Trnitá

List vlastnictví: 314

V kat. území jsou pozemky vedeny v jedné číselné řadě

A Vlastník, jiný oprávněný	Identifikátor	Podíl
Vlastnické právo		
[REDAKCE]		
[REDAKCE]		
[REDAKCE]		

ČÁSTEČNÝ VÝPIS

B Nemovitosti

Pozemky

Parcela	Výměra[m2]	Druh pozemku	Způsob využití	Způsob ochrany
771/2	1025	ostatní plocha	jiná plocha	
772/2	15	ostatní plocha	ostatní komunikace	

B1 Jiná práva - Bez zápisu

C Omezení vlastnického práva - Bez zápisu

D Jiné zápisy - Bez zápisu

Plomby a upozornění - Bez zápisu

E Nabývací tituly a jiné podklady zápisu

Listina

- o Smlouva (dohoda) V1 2009/1993 kupní ze dne 30.6.1993, právní účinky vkladu vznikly dnem 30.6.1993-čj 911 V1 2009/93.

POLVZ:149/1993

Z-3100149/1993-702

Pro: [REDAKCE]

- o Smlouva směnná 5615043288 ze dne 05.08.2015. Právní účinky zápisu ke dni 25.08.2015. Zápis proveden dne 25.09.2015.

V-21745/2015-702

Pro: [REDAKCE]


F Vztah bonitovaných půdně ekologických jednotek (BPEJ) k parcelám - Bez zápisu

Nemovitosti jsou v územním obvodu, ve kterém vykonává státní správu katastru nemovitostí ČR: Katastrální úřad pro Jihomoravský kraj, Katastrální pracoviště Brno-město, kód: 702.

Vyhotovil:

Katastrální úřad pro Jihomoravský kraj, Katastrální pracoviště Brno-město
Burianová Dagmar

Podpis, razítko:



Vyhotoveno: 07.06.2016 09:18:51

Řízení PÚ: ... 4418/16

Osvobozeno od správních poplatků


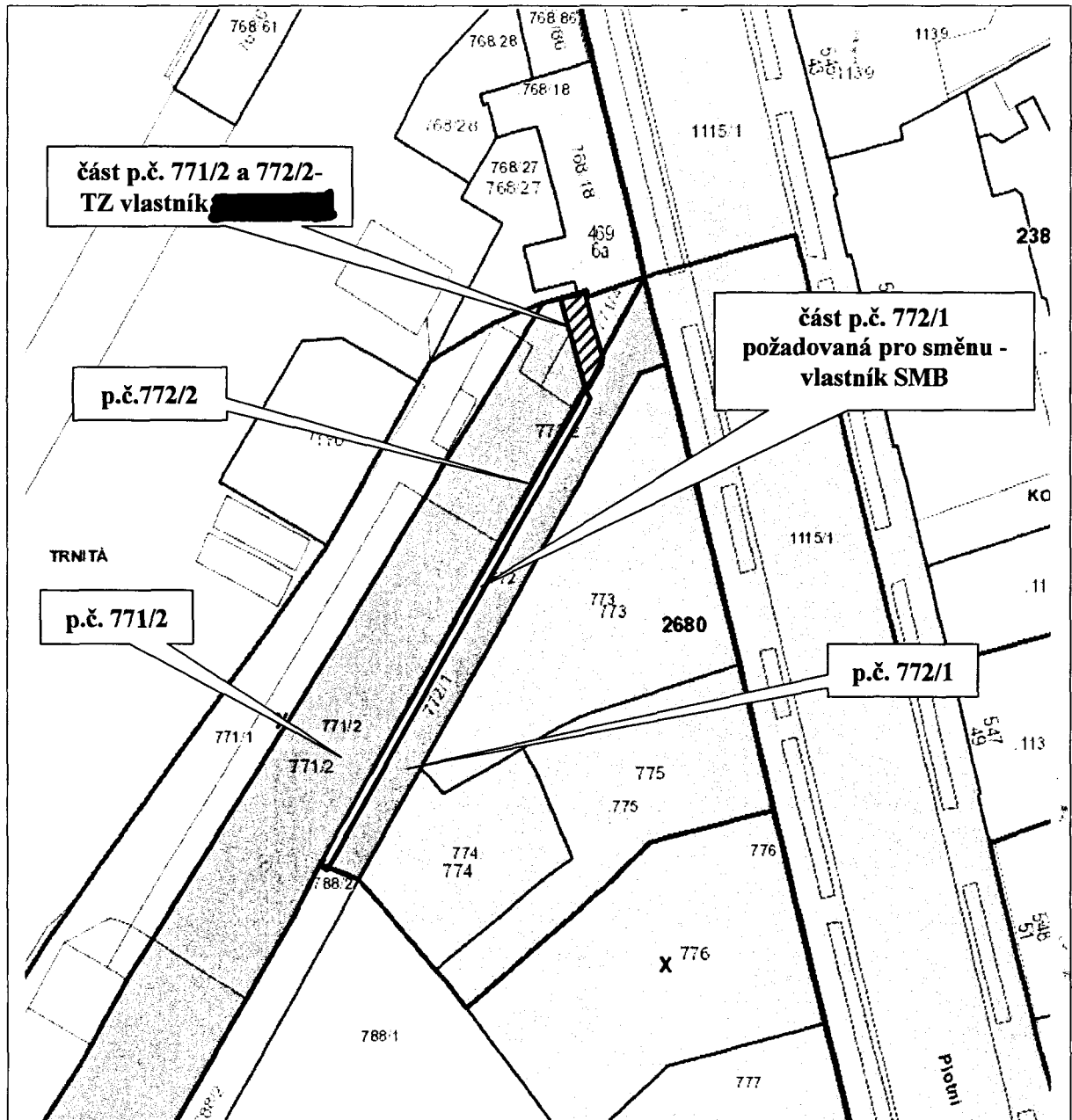
Nemovitosti jsou v územním obvodu, ve kterém vykonává státní správu katastru nemovitostí ČR
Katastrální úřad pro Jihomoravský kraj, Katastrální pracoviště Brno-město, kód: 702.

strana 1

č.
ej. 1300-Kro - 255/16

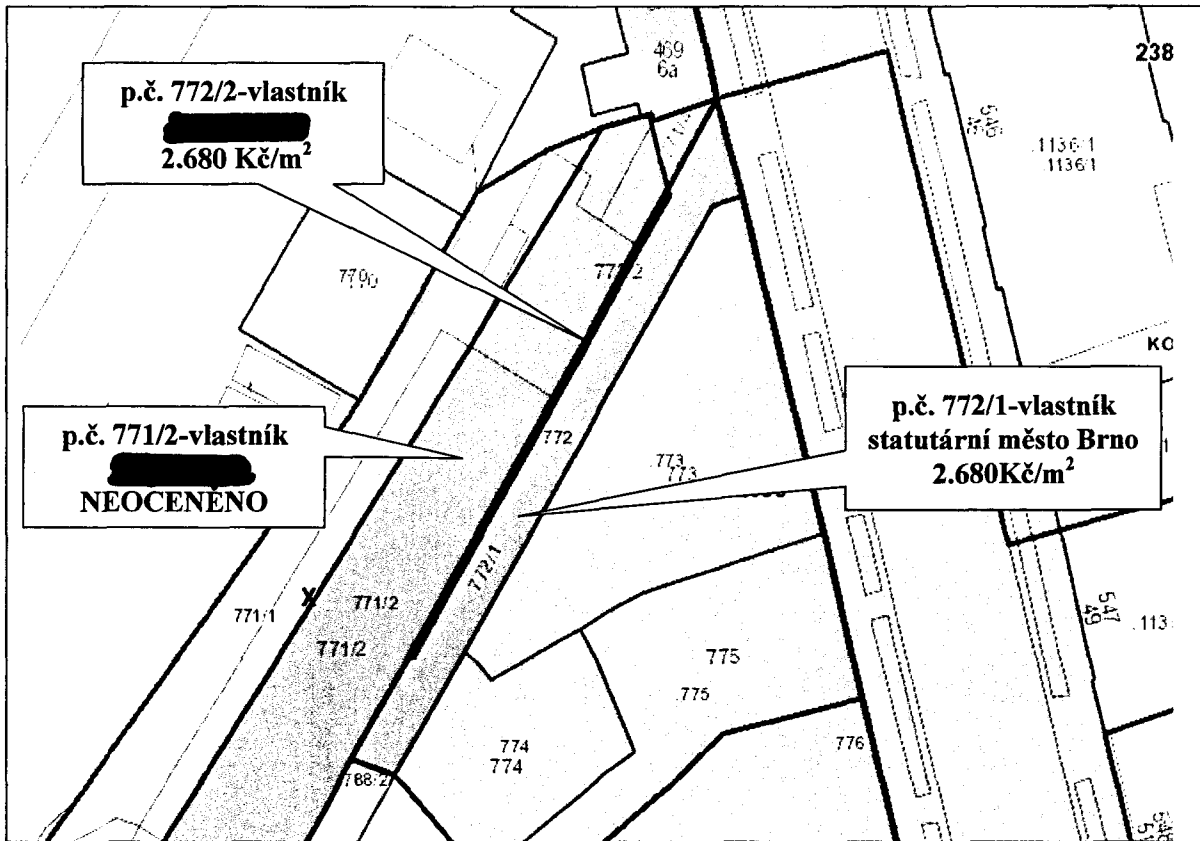
12/16

Snímek katastrální mapy k.ú.Trnitá

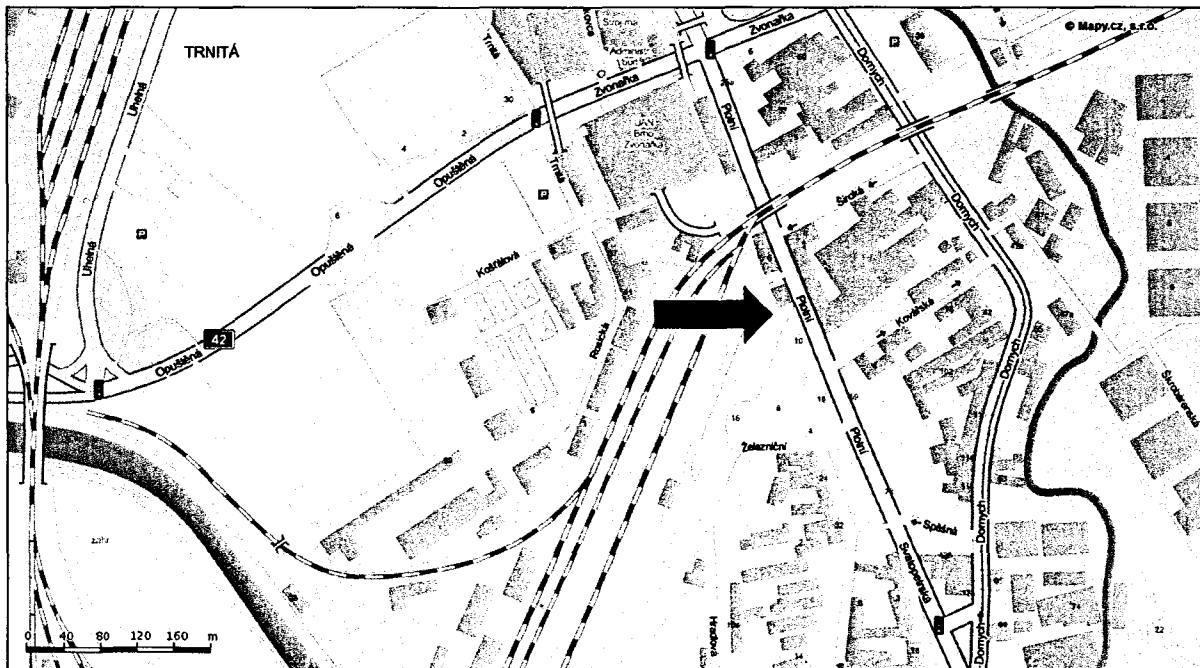


pozemky ve vlastnictví statutárního města Brna

Snímek cenové mapy k.ú. Trnítá



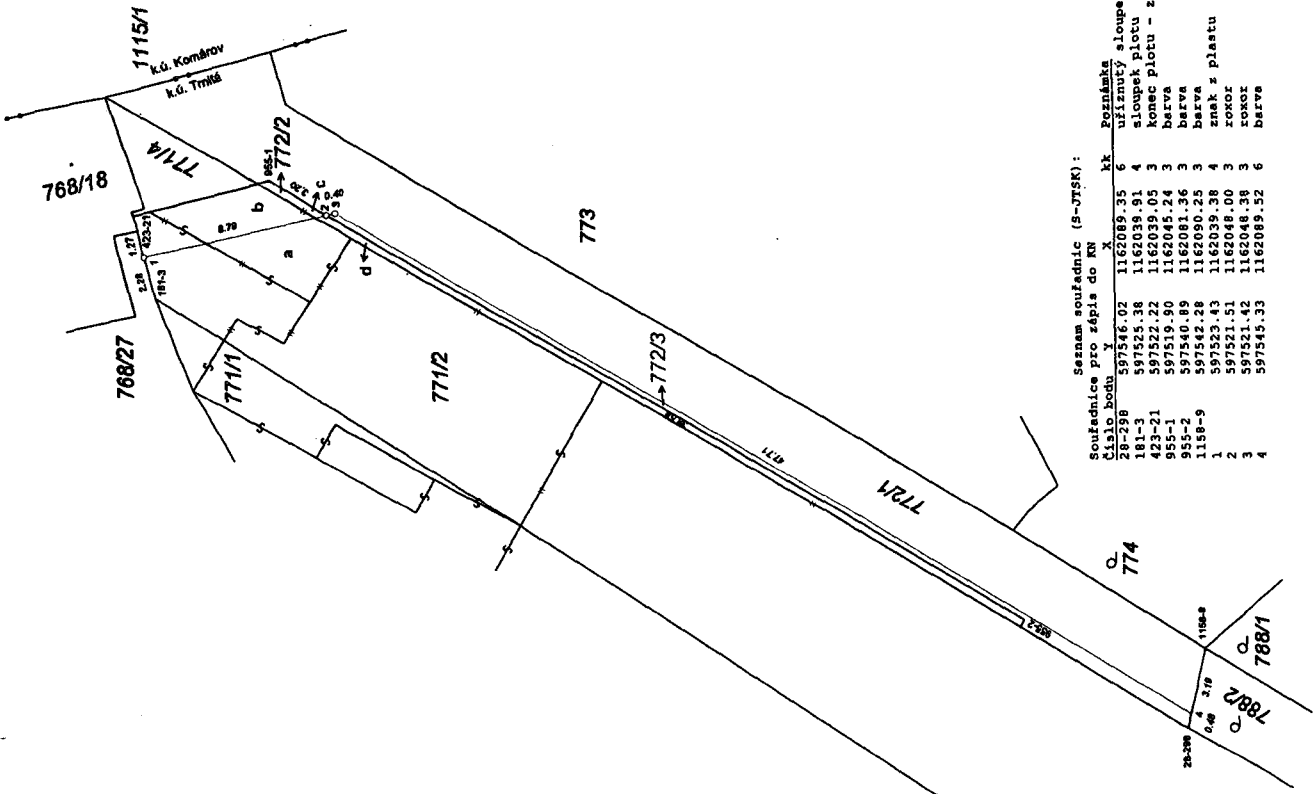
Orientační snímek



KOPIE

VÝKAZ DOSAVADNÍHO A NOVÉHO STAVU ÚDAJŮ KATASTRU NEHOVITOSTÍ

Dosevratil stav				Nový stav				Převodní to termín výměny právních vztahů					
Označení pozemku parc. číslo	Výhled parcely		Druh pozemku	Druh pozemku	Výhled parcely	Označení pozemku parc. číslo	Druh pozemku	Druh pozemku	Výhled parcely	Druh pozemku	Označení pozemku parc. číslo	Druh pozemku	Výhled parcely
	in	2											
7712	10	25	zahrada	zahrada	10	24	7712	7712	0	7712	314	7712	10
			zahrada	zahrada									10
7721	2	06	zahrada	zahrada	1	90	7721	7721	0	7721	10001	7721	1
			zahrada	zahrada									16
7722	15	15	zahrada	zahrada	16	16	7722	7722	2	7722	314	7722	15
			zahrada	zahrada									1
	12	46			12	46							16



GEOMETRICKÝ PLÁN

pro
rozdělení a změnu
hranic pozemků

Ing. Marek Horejš
2108/2001
Dne 23. června 2016
Číslo 1014/2016

Ing. Marek Horejš
KÚ pro Jihočeský kraj
KP Brno-město
Ing. Bc. Vladimír Konvalina
PGP-1143/2016-702
2016.06.29 15:48:49 CEST

Ing. Marek Horejš
2108/2001
Dne 1. 8. 2016
Číslo 49/2016

Ing. Marek Horejš
KÚ pro Jihočeský kraj
KP Brno-město
Ing. Bc. Vladimír Konvalina
PGP-1143/2016-702
2016.06.29 15:48:49 CEST

CELKOVÁ SITUACE STAVBY
AKCE: TRAMVAJ PLOTNÍ-SOUBOR STAVEB

LEGENDA :

TRAMVAJ

VOZOVKA

CHODNÍK

ZELEŇ

KANALIZACE

