

(JLŠ)



MMB2018000001140

ZM7/4091.....

Z7/41. zasedání Zastupitelstva města Brna
konané dne 04. 09. 2018

Název:

**Návrh na bezúplatné nabytí pozemků pod komunikacemi v k. ú. Husovice, Kohoutovice
a Komárov, z vlastnictví ČR-ÚZSVM**

Obsah:

- důvodová zpráva
- stanoviska dotčených orgánů
- návrhy smluv o bezúplatném převodu vlastnického práva k nemovitým věcem:
 - č. BP-18/111 (pozemek p. č. 961/8, v k. ú. Husovice)
 - č. BP-18/080 (pozemky p. č. 855/38, 855/39, oba v k. ú. Kohoutovice) – včetně geometrického plánu č. 1131-319/2017
 - č. BP-18/126 (pozemek p. č. 1547/3, v k. ú. Komárov)
- mapové podklady

Návrh usnesení:

Zastupitelstvo města Brna

schvaluje

bezúplatné nabytí

pozemků

- p. č. 961/8 ostatní plocha, ostatní komunikace, o výměře 35 m², v k. ú. Husovice,
- částí pozemku p. č. 855/26 ostatní plocha, silnice, o výměře 244 m², označené dle geometrického plánu č. 1131-319/2017 jako pozemky p. č. 855/38 ostatní plocha, ostatní komunikace, o výměře 85 m² a p. č. 855/39 ostatní plocha, ostatní komunikace, o výměře 17 m², oba v k. ú. Kohoutovice,
- p. č. 1547/3 ostatní plocha, ostatní komunikace, o výměře 387 m², v k. ú. Komárov,

z.vlastnictví České republiky – Úřadu pro zastupování státu ve věcech majetkových do vlastnictví statutárního města Brna za podmínek uvedených ve smlouvách o bezúplatném převodu vlastnického práva k nemovitým věcem, které tvoří přílohu č. těchto usnesení.

Stanoviska dotčených orgánů:

- Rada města Brna projednala na schůzi č. R7/176 dne 10. 07. 2018 a doporučila ke schválení.

Zpracoval:
Majetkový odbor MMB

Předkládá:
Rada města Brna

Důvodová zpráva

Orgánům statutárního města Brna je předkládán k projednání návrh na bezúplatné nabytí pozemků v k. ú. Husovice, Kohoutovice a Komárov z vlastnictví České republiky, příslušnost hospodařit s majetkem státu pro Úřad pro zastupování státu ve věcech majetkových.

Statutární město Brno, zastoupené na základě mandátní smlouvy č. 3, ve znění dodatku č. 7, společností Brněnské komunikace a.s., požádalo o bezúplatný převod pozemků uvedených v návrhu usnesení, z vlastnictví České republiky - Úřadu pro zastupování státu ve věcech majetkových („dále též jen ÚZSVM“) do vlastnictví statutárního města Brna.

Na pozemku **p. č. 961/8** ostatní plocha, ostatní komunikace, o výměře 35 m², **v k. ú. Husovice**, je situována místní komunikace při ulici Bratří Mrštíků.

Na pozemcích **p. č. 855/38** ostatní plocha, ostatní komunikace, o výměře 85 m², **p. č. 855/39** ostatní plocha, ostatní komunikace, o výměře 17 m², **oba v k. ú. Kohoutovice**, které byly geometrickým plánem č. 1131-319/2017 ze dne 22. 1. 2018 vypracovaným společností MapKart, s. r. o., Souhrady 4, 625 00 Brno, odděleny z pozemku p. č. 855/26 ostatní plocha, silnice, o výměře 244 m², v k. ú. Kohoutovice, je situovaný chodník a silniční vegetace při ulici Libušina třída.

Na pozemku **p. č. 1547/3** ostatní plocha, ostatní komunikace, o výměře 387 m², **v k. ú. Komárov**, je situován chodník a zeleň při drážním tělesu v ulici Svatopetrská. Správu a údržbu drážního tělesa vykonává společnost Dopravní podnik města Brna, a. s. Správu a údržbu části chodníku bude vykonávat MČ Brno-jih, a to na základě článku 22 Statutu města Brna. K předmětnému pozemku bylo zřízeno věcné břemeno zřizování a provozování vedení vodovodu pro veřejnou potřebu v rozsahu GP č. 915-11/2013 na základě Smlouvy o zřízení věcného břemene – úplatné, č.j. UZSVM/B/48184/2016-HSPH, ze dne 22. 11. 2016, právní účinky zápisu ke dni 12. 1. 2017, a to ve prospěch statutárního města Brna, Dominikánské náměstí 196/1, 602 00 Brno.

Vlastnické právo k předmětným pozemkům se bezúplatně převádí z důvodu veřejného zájmu, v souladu s ustanovením § 22 odst. 3 zákona č. 219/2000 Sb., o majetku ČR a jejím vystupování v právních vztazích, ve znění pozdějších předpisů, a § 9 zákona č. 13/1997 Sb., o pozemních komunikacích, ve znění pozdějších předpisů.

Podle § 9 odstavce 1 zákona č. 13/1997 Sb., o pozemních komunikacích, ve znění pozdějších předpisů, dále jen „zákon“, jsou místní komunikace vlastnictvím obce, v tomto případě statutárního města Brna.

Smlouvy o bezúplatném převodu vlastnického práva k nemovitým věcem nabývají platnosti a účinnosti dnem jejich uveřejnění v registru smluv.

Statutární město Brno nebude těmito smlouvami o bezúplatném převodu žádným způsobem omezeno v nakládání s uvedenými pozemky.

R7/KM/79. Komise majetková RMB na svém jednání dne 09. 07. 2018, bod č. 21, návrh projednala a doporučila. Hlasování: 6 – pro, 0 – proti, 0 – se zdržel/ 11 členů. **Usnesení bylo přijato.**

Ing. Liptáková	p. Janíček	Ing. Drápalová	p. Čtuma	Ing. Pospíšil	JUDr. Kerndl	p. Řiha	p. Šafařík	Ing. Zuziak	Mgr. Leder	Ing. Malec
pro	pro	omluvena	omluven	omluven	pro	pro	omluven	pro	omluven	pro

Návrh byl projednán a doporučen **Radou města Brna na schůzi č. R7/176**, konanou dne 10. 07. 2018, bod č. 48.

Schváleno jednomyslně 7 členy.

Ing. Vokřál	Mgr. Hladík	R. Mrázek	Bc. Hollan	Mgr. Ander	Ing. Kacer	M. Janíček	Bc. Kolářský	JUDr. Rusňáková	Ing. Staněk	Mgr. Suchý
---	pro	pro	pro	pro	pro	pro	pro	---	---	---

Je navrhováno schválit bezúplatné nabytí pozemků z vlastnictví České republiky – Úřadu pro zastupování státu ve věcech majetkových do vlastnictví statutárního města Brna za podmínek uvedených ve smlouvách o bezúplatném převodu vlastnického práva k nemovitým věcem uvedených v materiálu.

Stanoviska dotčených orgánů:

OÚPR MMB

K pozemku **p. č. 961/8, v k. ú. Husovice:** Dle vyjádření OÚPR MMB č.j. MMB/0259691/2018/Hus je pozemek dotčen koridorem pro regionální biokoridor a protipovodňovým opatřením na hlavních brněnských tocích vymezenými v Zásadách územního rozvoje Jihomoravského kraje. Pozemek je součástí plochy pro dopravu s podrobnějším účelem využití stanoveným funkčním typem plochy komunikací a prostranství místního významu. OÚPR MMB nemá námitek k převodu pozemků do majetku statutárního města Brna.

K pozemkům **p. č. 855/38 a 855/39, oba v k. ú. Kohoutovice:** Dle vyjádření OÚPR MMB č.j. MMB/0259762/2018/Hus jsou pozemky součástí plochy pro dopravu s podrobnějším účelem využití stanoveným funkčním typem plochy komunikací a prostranství místního významu s liniovou zelení. OÚPR MMB nemá námitek k převodu pozemků do majetku statutárního města Brna.

K pozemkům **p. č. 1547/3, v k. ú. Komárov:** Dle vyjádření OÚPR MMB č.j. MMB/0259713/2018/Hus ze dne 14. 6. 2018 je pozemek částečně součástí návrhové nestavební – volné plochy městské zeleně s podrobnějším účelem a částečně součástí funkční plochy pro dopravu s podrobnějším účelem využití stanoveným funkčním typem plochy komunikací a prostranství místního významu. OÚPR MMB nemá námitek k převodu pozemku do majetku statutárního města Brna.

BKOM a.s. – doporučuje nabytí pozemků do vlastnictví statutárního města Brna. Místní komunikace, chodníky a silniční vegetace jsou podle „zákona“ majetkem statutárního města Brna.

Jako správce komunikačních pozemků nemůže společnost BKOM a.s. nést odpovědnost za další subjekty města (především MČ, TSB a.s., DPMB, a.s.). Jako podpůrný prostředek na zajištění požadovaného můžeme nabídnout spolupráci prostřednictvím sdílení dat v programu SitInfo, který užívají jak spol. TSB, a.s. a DPMB, a.s., tak MČ s odbory MMB, o převedených pozemcích (samostatná vrstva – ochranné lhůty). Zřízení přístupu přes webové rozhraní předpokládá jednorázové náklady ve výši cca 10 tisíc Kč. Již dopisem zn. 3100-Vi-2685/11 ze dne 1. 12. 2011 jsme žádali, aby v této věci bylo svoláno jednání se všemi zainteresovanými subjekty.



30569/B/2018-HMU1

Č.j.: UZSVM/B/23342/2018-HMU1

Česká republika – Úřad pro zastupování státu ve věcech majetkových

se sídlem Rašínovo nábřeží 390/42, Nové Město, 128 00 Praha 2

za kterou právně jedná Ing. Renata Číhalová, ředitelka odboru Hospodaření s majetkem státu

na základě Příkazu generálního ředitele č. 6/2014 v platném znění

Územní pracoviště Brno

odbor Hospodaření s majetkem státu, Příkop 11, 602 00 Brno

IČO: 69797111

(dále jen „převodce“)

a

Statutární město Brno

se sídlem Dominikánské náměstí 196/1, 602 00 Brno

které zastupuje Ing. Petr Vokřál, primátor

k podpisu smlouvy oprávněna Mgr. Dagmar Baborovská, vedoucí Majetkového odboru

Magistrátu města Brna, na základě pověření ze dne 16.4.2018, č.j. MMB/163407/2018

IČO: 44992785, DIČ: CZ44992785

bankovní spojení: účet číslo: 111246222/0800

(dále jen „nabyvatel“)

uzavírají podle ustanovení § 2055 a násl. zákona č. 89/2012 Sb., občanský zákoník, v platném znění (dále jen „zákon č. 89/2012 Sb.“) a podle ustanovení § 22 zákona č. 219/2000 Sb., o majetku České republiky a jejím vystupování v právních vztazích, v platném znění (dále jen „zákon č. 219/2000 Sb.“) tuto

**SMLOUVU O BEZÚPLATNÉM PŘEVODU
VLASTNICKÉHO PRÁVA K NEMOVITÉ VĚCI**

č. BP – 18/111

ČI. I.

1. Česká republika je vlastníkem níže uvedené nemovité věci:

Pozemek:

parcela číslo: **961/8**, druh pozemku: ostatní plocha, způsob využití: ostatní komunikace

zapsaný na listu vlastnictví č. 60000, pro kat. území **Husovice**, obec Brno, v katastru nemovitostí vedeném Katastrálním úřadem pro Jihomoravský kraj, Katastrálním pracovištěm Brno – město.

(dále jen „převáděný majetek“)

2. Úřad pro zastupování státu ve věcech majetkových je na základě ust. § 29 zákona č. 201/2002 Sb., o Úřadu pro zastupování státu ve věcech majetkových, ve znění pozdějších předpisů, příslušný s převáděným majetkem hospodařit, a to ve smyslu § 9 zákona č. 219/2000 Sb.

ČI. II.

1. Převodce touto smlouvou bezúplatně převádí nabyvateli vlastnické právo k převáděnému majetku a nabyvatel je do svého výlučného vlastnictví přijímá.

2. Vlastnické právo k převáděnému majetku se bezúplatně převádí z důvodu veřejného zájmu, v souladu s ust. § 22 odst. 3 zákona č. 219/2000 Sb. a § 9 zákona č. 13/1997 Sb.,

o pozemních komunikacích, ve znění pozdějších předpisů. Na převáděném majetku se nachází místní komunikace ve vlastnictví nabyvatele a veřejná zeleň.

3. Nabyvatel prohlašuje, že se seznámil s faktickým stavem převáděného majetku.

Čl. III.

1. Převodce i nabyvatel shodně prohlašují, že jim nejsou známy žádné skutečnosti, které by uzavření této smlouvy bránily.
2. Nabyvatel bere na vědomí, že převáděný majetek může být dotčen, se všemi souvisejícími dopady, vedením inženýrských sítí, kdy v případě pochybností ohledně uložení inženýrských sítí poskytnou nabyvateli bližší informace jednotliví (v úvahu přicházející) správci inženýrských sítí.
3. Převodce prohlašuje, že mu není známo, že by na převáděném majetku vázla nějaká další omezení, závazky či právní vady.

Čl. IV.

1. Vlastnické právo k převáděnému majetku nabývá nabyvatel dnem zápisu do katastru nemovitostí. Tímto dnem na nabyvatele přecházejí veškerá práva a povinnosti spojená s vlastnictvím a užíváním převáděného majetku.
2. Smluvní strany se dohodly, že návrh na zápis vlastnického práva dle této smlouvy do katastru nemovitostí podává převodce.
3. Pokud by příslušným katastrálním úřadem byl návrh na zápis vkladu vlastnického práva k převáděnému majetku dle této smlouvy pro nabyvatele pravomocně zamítnut, účastníci této smlouvy se zavazují k součinnosti směřující k naplnění vůle obou smluvních stran.

Čl. V.

1. Smlouva je uzavřena okamžikem podpisu poslední smluvní stranou.
2. Smlouva nabývá platnosti a účinnosti dnem jejího uveřejnění v registru smluv v souladu se zákonem č. 340/2015 Sb., o zvláštních podmínkách účinnosti některých smluv, uveřejňování těchto smluv a o registru smluv (zákon o registru smluv).
3. Převodce zašle tuto smlouvu správci registru smluv k uveřejnění bez zbytečného odkladu, nejpozději však do 30 dnů od uzavření smlouvy. Převodce předá nabyvateli doklad o uveřejnění smlouvy v registru smluv podle § 5 odst. 4 zákona č. 340/2015 Sb., o registru smluv, jako potvrzení skutečnosti, že smlouva nabyla účinnosti.
4. Pro účely uveřejnění v registru smluv smluvní strany navzájem prohlašují, že smlouva neobsahuje žádné obchodní tajemství.
5. Smluvní strany berou na vědomí, že jsou svými projevy vázány od okamžiku podpisu této smlouvy.
6. Smluvní strany se dohodly, že není-li v této smlouvě stanoveno jinak, řídí se práva a povinnosti smluvních stran zákonem č. 89/2012 Sb. a zákonem č. 219/2000 Sb.
7. Smluvní strany se dohodly, že jakékoli změny a doplňky této smlouvy jsou možné pouze písemnou formou, v podobě oboustranně uzavřených, vzestupně číslovaných dodatků smlouvy.

8. Poplatkové a daňové povinnosti spojené s touto smlouvou nese nabyvatel.
9. Tato smlouva je vyhotovena ve třech stejnopisech. Každá ze smluvních stran obdrží po jednom vyhotovení. Jedno vyhotovení bude použito k zápisu vlastnického práva vkladem do katastru nemovitostí.
10. Nedílnou součástí této smlouvy je
 - doložka dle zákona č. 128/2000 Sb., o obcích (obecní zřízení), ve znění pozdějších předpisů
11. Smluvní strany prohlašují, že tuto smlouvu uzavřely svobodně a vážně, nikoliv z přinucení nebo omylu. Na důkaz toho připojují své vlastnoruční podpisy.

V Brně dne

V Brně dne

**Česká republika - Úřad pro zastupování
státu ve věcech majetkových**

.....
Ing. Renata Číhalová
ředitelka odboru
Hospodaření s majetkem státu

.....
Mgr. Dagmar Baborovská
vedoucí Majetkového odboru
Magistrátu města Brna

Přílohy:

- doložka dle zákona č. 128/2000 Sb., o obcích (obecní zřízení), ve znění pozdějších předpisů

DOLOŽKA

**ve smyslu ust. § 41 zákona č. 128/2000 Sb.,
o obcích (obecní zřízení), ve znění pozdějších předpisů**

Statutární město Brno prohlašuje, že veškeré podmínky podmiňující platnost právního jednání města byly splněny v souladu s ust. § 41 zákona č. 128/2000 Sb., o obcích (obecní zřízení), ve znění pozdějších předpisů.

Bezúplatné nabytí převáděného majetku, a to pozemku parc. č. 961/8, hodnota v účetní evidenci 16.800,00 Kč, v k. ú. Husovice, obec Brno, z vlastnictví České republiky do vlastnictví statutárního města Brna, bylo schváleno na zasedání Zastupitelstva města Brna č., konaném dne, bod

V Brně dne

.....
Mgr. Dagmar Baborovská
vedoucí Majetkového odboru
Magistrátu města Brna



35369/B/2018-HMU1
Čj.: UZSVM/B/26939/2018-HMU1

Česká republika - Úřad pro zastupování státu ve věcech majetkových
se sídlem Rašínovo nábřeží 390/42, Nové Město, 128 00 Praha 2
za kterou právně jedná Ing. Renata Číhalová, ředitelka odboru Hospodaření s majetkem státu
na základě Příkazu generálního ředitele č. 6/2014 v platném znění
Územní pracoviště Brno
odbor Hospodaření s majetkem státu, Příkop 11, 602 00 Brno,
IČO: 69797111

(dále jen „převodce“)

a

Statutární město Brno

se sídlem Dominikánské náměstí 196/1, 602 00 Brno
které zastupuje Ing. Petr Vokřál, primátor
k podpisu smlouvy oprávněna Mgr. Dagmar Baborovská, vedoucí Majetkového odboru
Magistrátu města Brna, na základě pověření ze dne 16.4.2018, č.j. MMB/163407/2018
IČO: 44992785, DIČ: CZ44992785
bankovní spojení: účet číslo 111246222/0800
(dále jen „nabyvatel“)

uzavírají podle ustanovení § 2055 a násl. zákona č. 89/2012 Sb., občanský zákoník (dále jen „zákon č. 89/2012 Sb.“), v platném znění, a podle ustanovení § 22 zákona č. 219/2000 Sb., o majetku České republiky a jejím vystupování v právních vztazích, v platném znění (dále jen „zákon č. 219/2000 Sb.“) tuto

SMLOUVU O BEZÚPLATNÉM PŘEVODU VLASTNICKÉHO PRÁVA K NEMOVITÝM VĚCEM

č. BP - 18 / 080

Čl. I.

1. Česká republika je vlastníkem níže uvedené nemovité věci:

Pozemek:

parcela číslo: **855/26**, druh pozemku: ostatní plocha, způsob využití: silnice

zapsaný na listu vlastnictví č. 60000 pro katastrální území **Kohoutovice**, obec Brno,
v katastru nemovitostí vedeného Katastrálním úřadem pro Jihomoravský kraj, Katastrálním
pracovištěm Brno-město.

2. Úřad pro zastupování státu ve věcech majetkových je na základě Ohlášení o příslušnosti hospodařit s majetkem státu č.j. UZSVM/B/33701/2013-HMSO ze dne 11. 10. 2013, příslušný hospodařit s nemovitou věcí dle odst. 1., a to ve smyslu § 9 zákona č. 219/2000 Sb.

Čl. II.

1. Převodce bezúplatně převádí touto smlouvou nabyvateli vlastnické právo k pozemkům parc. č. **855/38** o výměře 85 m², a parc.č. **855/39** o výměře 17 m², které byly geometrickým plánem č. 1131-319/2017 ze dne 22. 1. 2018, vypracovaným společností MapKart s.r.o., Souhrady 4, 625 00 Brno, IČO: 25572822, odděleny z pozemku, uvedeného v Čl. I. odst. 1. (dále jen „**převáděný majetek**“). S rozdělením vyslovil souhlas místně příslušný stavební úřad – Odbor výstavby a územního plánování Úřadu městské části města Brna, Brno-Kohoutovice, dne 27. 2. 2018 pod č. j. MCBKOH/01707/2018/OVUP/Odr. Shora uvedený geometrický plán je nedílnou součástí této smlouvy. Nabyvatel převáděný majetek do svého výlučného vlastnictví přijímá.
2. Vlastnické právo k převáděnému majetku se bezúplatně převádí z důvodu veřejného zájmu, v souladu s ustanovením § 22 odst. 3 zákona č. 219/2000 Sb. a § 9 zákona č. 13/1997 Sb., o pozemních komunikacích, ve znění pozdějších předpisů. Na převáděném majetku se nachází silniční vegetace a část převáděného pozemku parc. č. 855/38 je zastavěna místní komunikací IV. třídy ve vlastnictví nabyvatele.
3. Nabyvatel prohlašuje, že se seznámil s faktickým stavem převáděného majetku.

Čl. III.

1. Převodce i nabyvatel shodně prohlašují, že jim nejsou známy žádné další skutečnosti, které by uzavření této smlouvy bránily.
2. Nabyvatel bere na vědomí, že převáděný majetek může být dotčen, se všemi souvisejícími dopady, vedením inženýrských sítí, kdy v případě pochybností ohledně uložení inženýrských sítí poskytnou nabyvateli bližší informace jednotliví (v úvahu přicházející) správci inženýrských sítí.
3. Převodce prohlašuje, že mu není známo, že by na převáděném majetku vážla nějaká další omezení, závazky či právní vady.

Čl. IV

1. Vlastnické právo k převáděnému majetku nabývá nabyvatel dnem zápisu do katastru nemovitostí. Tímto dnem na nabyvatele přecházejí veškerá práva a povinnosti spojená s vlastnictvím a užíváním převáděného majetku.
2. Smluvní strany se dohodly, že návrh na zápis vkladu vlastnického práva do katastru nemovitostí podává převodce.
3. Pokud by příslušným Katastrálním úřadem byl návrh na zápis vkladu vlastnického práva k převáděnému majetku dle této smlouvy pro nabyvatele pravomocně zamítnut, účastníci této smlouvy se zavazují k součinnosti směřující k naplnění vůle obou smluvních stran.

Čl. V.

1. Smlouva je uzavřena okamžikem podpisu poslední smluvní stranou.
2. Smlouva nabývá platnosti a účinnosti dnem jejího uveřejnění v registru smluv v souladu se zákonem č. 340/2015 Sb., o zvláštních podmínkách účinnosti některých smluv, uveřejňování těchto smluv a o registru smluv (zákon o registru smluv).
3. Převodce zašle tuto smlouvu správci registru smluv k uveřejnění bez zbytečného odkladu, nejpozději však do 30 dnů od uzavření smlouvy. Převodce předá nabyvateli doklad o uveřejnění smlouvy v registru smluv podle § 5 odst. 4 zákona č. 340/2015 Sb., o registru smluv, jako potvrzení skutečnosti, že smlouva nabyla účinnosti.

4. Pro účely uveřejnění v registru smluv smluvní strany navzájem prohlašují, že smlouva neobsahuje žádné obchodní tajemství.
5. Smluvní strany berou na vědomí, že jsou svými projevy vázány od okamžiku podpisu této smlouvy.
6. Smluvní strany se dohodly, že není-li v této smlouvě stanoveno jinak, řídí se práva a povinnosti smluvních stran zákonem č. 89/2012 Sb. a zákonem č. 219/2000 Sb.
7. Smluvní strany se dohodly, že jakékoli změny a doplňky této smlouvy jsou možné pouze písemnou formou, v podobě oboustranně uzavřených vzestupně číslovaných dodatků smlouvy.
8. Poplatkové a daňové povinnosti spojené s touto smlouvou nese nabyvatel.
9. Tato smlouva je vyhotovena ve třech stejnopisech. Každá ze smluvních stran obdrží po jednom vyhotovení. Jedno vyhotovení bude použito k zápisu vlastnického práva vkladem do katastru nemovitostí.
10. Nedílnou součástí této smlouvy je doložka dle zákona č. 128/2000 Sb., o obcích (obecní zřízení), ve znění pozdějších předpisů.
11. Smluvní strany prohlašují, že tuto smlouvu uzavřely svobodně a vážně, nikoliv z přinucení nebo omylu. Na důkaz toho připojují své vlastnoruční podpisy.

V Brně dne

V Brně dne

**Česká republika – Úřad pro zastupování
státu ve věcech majetkových**

.....
Ing. Renata Číhalová
ředitelka
odboru Hospodaření s majetkem státu
(převodce)

.....
Mgr. Dagmar Baborovská
vedoucí Majetkového odboru
Magistrátu města Brna
(nabyvatel)

Přílohy:

- doložka dle zákona č. 128/2000 Sb., o obcích (obecní zřízení), ve znění pozdějších předpisů
- geometrický plán č. 1131-319/2017 ze dne 22. 1. 2018

DOLOŽKA

ve smyslu ustanovení § 41 zákona č. 128/2000 Sb., o obcích
(obecní zřízení), ve znění pozdějších předpisů

Statutární město Brno prohlašuje, že veškeré podmínky podmiňující platnost právního jednání města byly splněny v souladu s ust. § 41 zákona č. 128/2000 Sb., o obcích (obecní zřízení), ve znění pozdějších předpisů.

Bezúplatné nabytí nemovitých věcí, a to pozemků parc. č. 855/38, hodnota v účetní evidenci 326 400,00 Kč, pozemku parc. č. 855/39, hodnota v účetní evidenci 65 280,00 Kč, které byly geometrickým plánem č. 1131-319/2017 ze dne 22. 1. 2018, vypracovaným společností MapKart s.r.o., Souhrady 4, 62500 Brno, IČO: 25572822, odděleny z pozemku parc. č. 855/26, v k. ú Kohoutovice, obec Brno, z vlastnictví České republiky do vlastnictví statutárního města Brna, bylo schváleno na zasedání Zastupitelstva města Brna č., konaném dne, bod

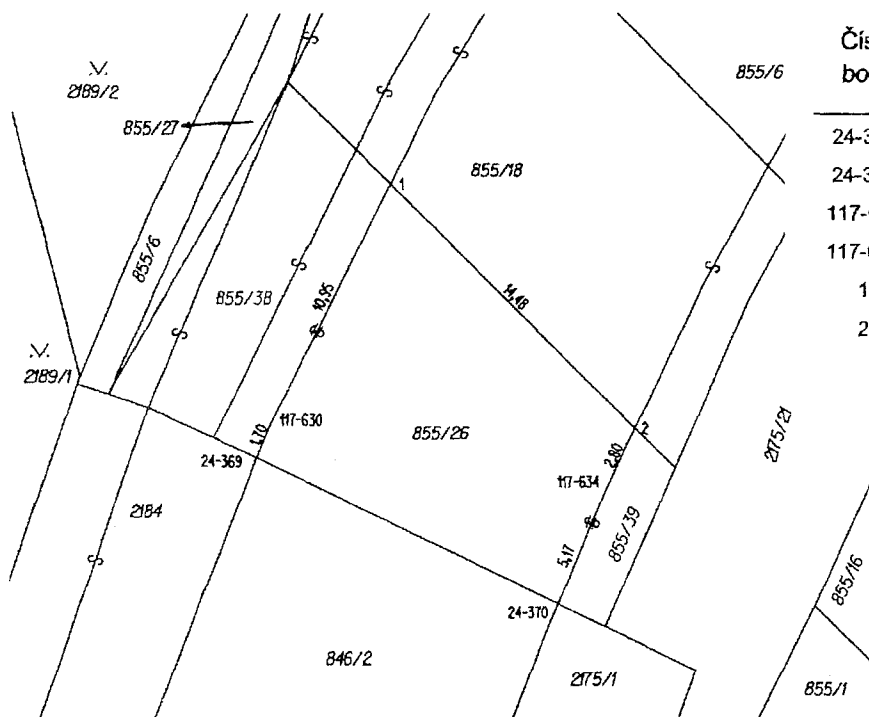
V Brně dne

.....
Mgr. Dagmar Baborovská
vedoucí Majetkového odboru
Magistrátu města Brna

VÝKAZ DOSAVADNÍHO A NOVÉHO STAVU ÚDAJŮ KATASTRU NEMOVITOSTÍ

Dosavadní stav				Nový stav											
Označení pozemku parc. číslem	Výměra parcely		Druh pozemku Způsob využití	Označení pozemku parc. číslem	Výměra parcely		Druh pozemku Způsob využití	Typ stavby Způsob využití	Způsob určení výměr	Porovnání se stavem evidence právních vztahů					
	ha	m ²			ha	m ²				Díl přechází z pozemku označeného v katastru nemovitostí	dřívejší poz. evidence	Číslo listu vlastnictví	Výměra dílu		Označení dílu
										ha	m ²				
855/26	2	44	ostat.pl. silnice	855/26	1	42	ostat.pl. silnice		2	855/26		60000	1	42	
				855/38		85	ostat.ko- munikace		2	855/26		60000		85	
				855/39		17	ostat.pl. ostat.ko- munikace		0	855/26		60000		17	
	2	44			2	44									

Seznam souřadnic (S-JTSK)



Číslo bodu	Souřadnice pro zápis do KN			Kód kvality	Poznámka
	Y	X			
24-369	602665,54	1160057,67	3		obrubník
24-370	602652,88	1160063,75	3		obrubník
117-630	602664,89	1160056,13	3		barva na obrubníku
117-634	602650,89	1160058,96	3		barva na obrubníku
1	602660,02	1160046,36	3		barva na obrubníku
2	602649,70	1160056,44	3		barva na obrubníku

GEOMETRICKÝ PLÁN pro rozdělení pozemku	Geometrický plán ověřil úředně oprávněný zeměměřický inženýr:	Stejnopis ověřil úředně oprávněný zeměměřický inženýr:
	Jméno, příjmení: Ing. Zbyněk Červinka	Jméno, příjmení: Ing. Zbyněk Červinka
	Číslo položky seznamu úředně oprávněných zeměměřických inženýrů: 1696/1997	Číslo položky seznamu úředně oprávněných zeměměřických inženýrů: 1696/1997
	Dne: 22. ledna 2018 Číslo: 13/2018	Dne: 25. ledna 2018 Číslo: 38/2018
	Náležitosti a přesnosti odpovídá právním předpisům.	Tento stejnopis odpovídá geometrickému plánu v elektronické podobě uloženému v dokumentaci katastrálního úřadu.
Vyhotovitel: MapKart s.r.o. Souhrady 4, 625 00 Brno IČO: 25572822	Katastrální úřad souhlasí s očíslováním parcel.	Ověření stejnopisu geometrického plánu v listinné podobě.
Číslo plánu: 1131-319/2017	KÚ pro Jihomoravský kraj KP Brno-město Petr Doležal PGP-151/2018-702 2018.01.25 12:33:31 CET	
Okres: Brno-město		
Obec: Brno		
Kat. území: Kohoutovice		
Mapový list: KMD (Mor.Krumlov 1-0/22)		
Dosavadním vlastníkům pozemků byla poskytnuta možnost seznámit se v terénu s průběhem navrhovaných nových hranic, které byly označeny předepsaným způsobem.		



35724/B/2018-HMU1

Čj.: UZSVM/B/27267/2018-HMU1

Česká republika – Úřad pro zastupování státu ve věcech majetkových

se sídlem Rašínovo nábřeží 390/42, Nové Město, 128 00 Praha 2,
za kterou právně jedná Ing. Renata Číhalová, ředitelka odboru Hospodaření s majetkem státu,
na základě Příkazu generálního ředitele č. 6/2014 v platném znění
Územní pracoviště Brno,
odbor Hospodaření s majetkem státu, Příkop 11, 602 00 Brno
IČO: 69797111

(dále jen „převodce“)

a

Statutární město Brno

se sídlem Dominikánské náměstí 196/1, 602 00 Brno,
které zastupuje Ing. Petr Vokřál, primátor
k podpisu smlouvy oprávněna Mgr. Dagmar Baborovská, vedoucí Majetkového odboru
Magistrátu města Brna, na základě pověření ze dne 16. 4. 2018, č.j. MMB/163407/2018
IČO: 44992785, DIČ: CZ44992785

bankovní spojení: účet číslo: 111246222/0800, vedený u České spořitelny, a.s.

(dále jen „nabyvatel“)

uzavírají podle ustanovení § 2055 a násl. zákona č. 89/2012 Sb., občanský zákoník, v platném znění (dále jen „zákon č. 89/2012 Sb.“) a podle ustanovení § 22 zákona č. 219/2000 Sb., o majetku České republiky a jejím vystupování v právních vztazích, v platném znění (dále jen „zákon č. 219/2000 Sb.“) tuto

**SMLOUVU O BEZÚPLATNÉM PŘEVODU
VLASTNICKÉHO PRÁVA K NEMOVITÉ VĚCI**

č. BP – 18/126

ČI. I.

1. Česká republika je vlastníkem níže uvedené nemovité věci:

Pozemek:

- parcela číslo: 1547/3, druh pozemku: ostatní plocha, způsob využití: ostatní komunikace, zapsaný na listu vlastnictví č. 60000, pro kat. území Komárov, obec Brno, v katastru nemovitostí vedeném Katastrálním úřadem pro Jihomoravský kraj, Katastrálním pracovištěm Brno - město.

(dále jen „převáděný majetek“)

2. Úřad pro zastupování státu ve věcech majetkových je na základě ust. § 29 zákona č. 201/2002 Sb., o Úřadu pro zastupování státu ve věcech majetkových, v platném znění, příslušný s převáděným majetkem hospodařit, a to ve smyslu § 9 zákona č. 219/2000 Sb.

Čl. II.

1. Převodce touto smlouvou bezúplatně převádí nabyvateli vlastnické právo k převáděnému majetku se všemi součástmi (zpevněná plocha) a nabyvatel je do svého výlučného vlastnictví přijímá.
2. Vlastnické právo k převáděnému majetku se bezúplatně převádí z důvodu veřejného zájmu, v souladu s ustanovením § 22 odst. 3 zákona č. 219/2000 Sb. a § 9 zákona č. 13/1997 Sb., o pozemních komunikacích, ve znění pozdějších předpisů. Na převáděném majetku se nachází místní komunikace IV. třídy ul. Svatopetrská (chodník), ve vlastnictví nabyvatele a na části se nachází účelová komunikace a veřejná zeleň.
3. Nabyvatel prohlašuje, že se seznámil s faktickým stavem převáděného majetku.

Čl. III.

1. Převodce i nabyvatel shodně prohlašují, že jim nejsou známy žádné skutečnosti, které by uzavření této smlouvy bránily.
2. K převáděnému majetku bylo zřízeno věcné břemeno zřizování a provozování vedení vodovodu pro veřejnou potřebu dle čl. II. smlouvy v rozsahu GP 915-11/2013, na základě Smlouvy o zřízení věcného břemene – úplatné, č.j. UZSVM/B/48184/2016-HSPH, ze dne 22. 11. 2016, právní účinky zápisu ke dni 12. 1. 2017, ve prospěch statutárního města Brna, Dominikánské náměstí 196/1, 602 00 Brno-město, IČO: 44992785.
3. Nabyvatel bere na vědomí, že převáděný majetek může být dotčen, se všemi souvisejícími dopady, i vedením dalších inženýrských sítí, kdy v případě pochybností ohledně uložení inženýrských sítí poskytnou nabyvateli bližší informace jednotliví (v úvahu přicházející) správci inženýrských sítí.
4. Převodce prohlašuje, že mu není známo, že by na převáděném majetku vážla nějaká další omezení, závazky či právní vady.

Čl. IV.

1. Vlastnické právo k převáděnému majetku nabývá nabyvatel dnem zápisu do katastru nemovitostí. Tímto dnem na nabyvatele přecházejí veškerá práva a povinnosti spojená s vlastnictvím a užíváním převáděného majetku.
2. Smluvní strany se dohodly, že návrh na zápis vkladu vlastnického práva do katastru nemovitostí podává převodce.
3. Pokud by příslušným Katastrálním úřadem byl návrh na zápis vkladu vlastnického práva k převáděnému majetku dle této smlouvy pro nabyvatele pravomocně zamítnut, účastníci této smlouvy se zavazují k součinnosti směřující k naplnění vůle obou smluvních stran.

Čl. V.

1. Smlouva je uzavřena okamžikem podpisu poslední smluvní stranou.
2. Smlouva nabývá platnosti a účinnosti dnem jejího uveřejnění v registru smluv v souladu se zákonem č. 340/2015 Sb., o zvláštních podmínkách účinnosti některých smluv, uveřejňování těchto smluv a o registru smluv (zákon o registru smluv).
3. Převodce zašle tuto smlouvu správci registru smluv k uveřejnění bez zbytečného odkladu, nejpozději však do 30 dnů od uzavření smlouvy. Převodce předá nabyvateli doklad o uveřejnění smlouvy v registru smluv podle § 5 odst. 4 zákona č. 340/2015 Sb., o registru smluv, jako potvrzení skutečnosti, že smlouva nabyla účinnosti.

4. Pro účely uveřejnění v registru smluv smluvní strany navzájem prohlašují, že smlouva neobsahuje žádné obchodní tajemství.
5. Smluvní strany berou na vědomí, že jsou svými projevy vázány od okamžiku podpisu této smlouvy.
6. Smluvní strany se dohodly, že není-li v této smlouvě stanoveno jinak, řídí se práva a povinnosti smluvních stran zákonem č. 89/2012 Sb. a zákonem č. 219/2000 Sb.
7. Smluvní strany se dohodly, že jakékoli změny a doplňky této smlouvy jsou možné pouze písemnou formou, v podobě oboustranně uzavřených, vzestupně číslovaných dodatků smlouvy.
8. Poplatkové a daňové povinnosti spojené s touto smlouvou nese nabyvatel.
9. Tato smlouva je vyhotovena ve třech stejnopisech. Každá ze smluvních stran obdrží po jednom vyhotovení. Jedno vyhotovení bude použito k zápisu vlastnického práva vkladem do katastru nemovitostí.
10. Nedílnou součástí této smlouvy je doložka dle zákona č. 128/2000 Sb., o obcích (obecní zřízení), ve znění pozdějších předpisů.
11. Smluvní strany prohlašují, že tuto smlouvu uzavřely svobodně a vážně, nikoliv z přinucení nebo omylu. Na důkaz toho připojují své vlastnoruční podpisy.

V Brně dne

V Brně dne

**Česká republika - Úřad pro zastupování
státu ve věcech majetkových**

.....
Ing. Renata Číhalová
ředitelka odboru
Hospodaření s majetkem státu

.....
Mgr. Dagmar Baborovská
vedoucí Majetkového odboru
Magistrátu města Brna

Příloha:

Doložka dle zákona č. 128/2000 Sb., o obcích (obecní zřízení), ve znění pozdějších předpisů.

DOLOŽKA


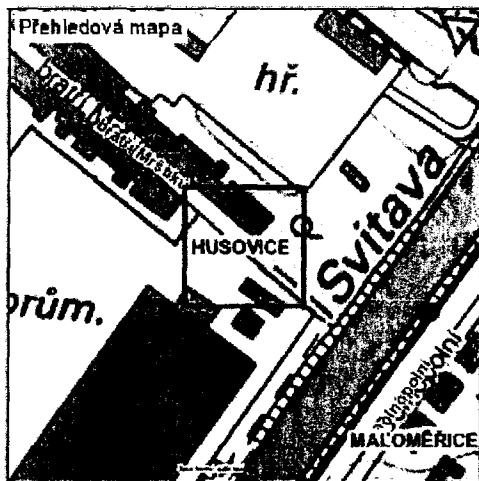
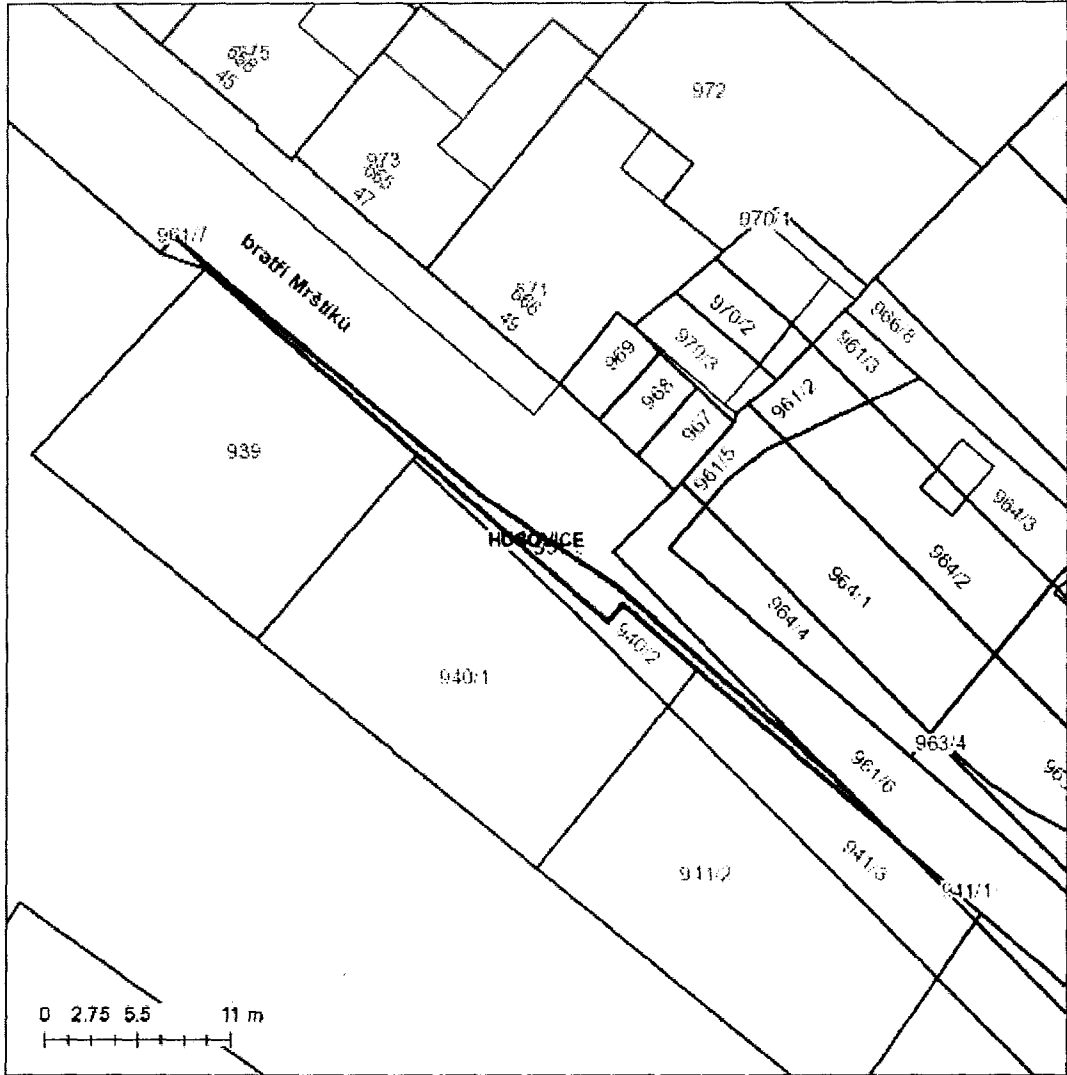
ve smyslu ust. § 41 zákona č. 128/2000 Sb., o obcích
(obecní zřízení), ve znění pozdějších předpisů

Statutární město Brno prohlašuje, že veškeré podmínky podmiňující platnost právního jednání města byly splněny v souladu s ust. § 41 zákona č. 128/2000 Sb., o obcích (obecní zřízení), ve znění pozdějších předpisů.

Bezúplatné nabytí nemovité věci, a to pozemku parc. č. 1547/3, hodnota v účetní evidenci 185.760,00 Kč, v k. ú. Komárov, obec Brno, z vlastnictví České republiky do vlastnictví statutárního města Brna, bylo schváleno na zasedání Zastupitelstva města Brna č., konaném dne, bod


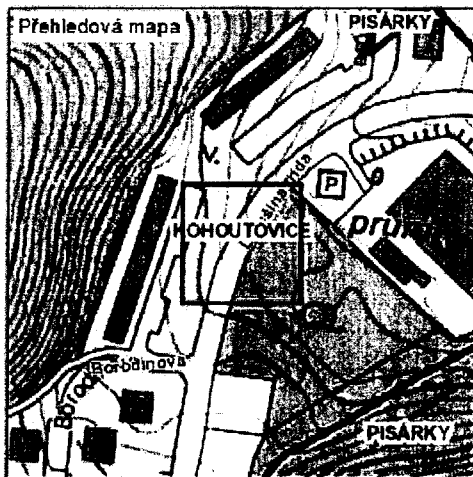
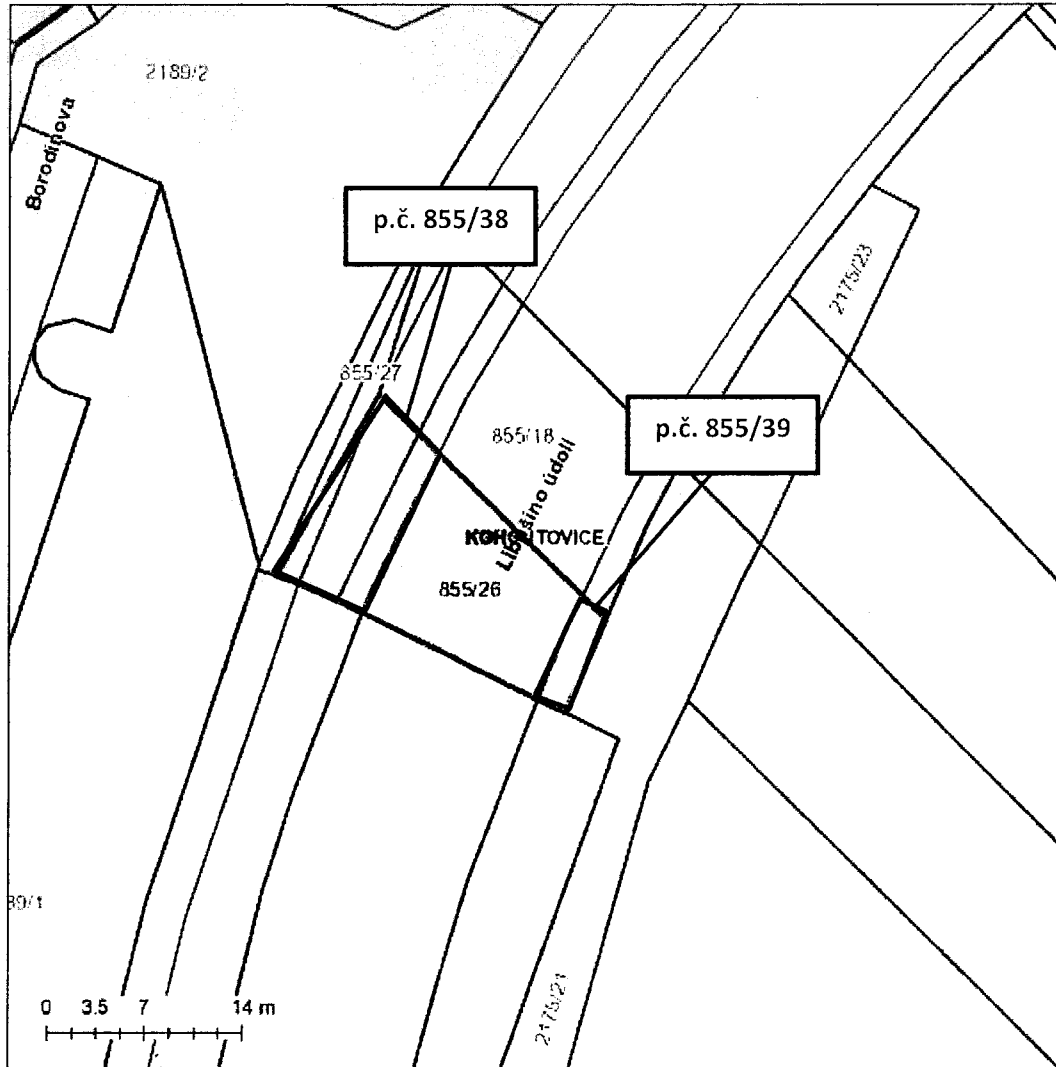
V Brně dne

.....
Mgr. Dagmar Baborovská
vedoucí Majetkového odboru
Magistrátu města Brna





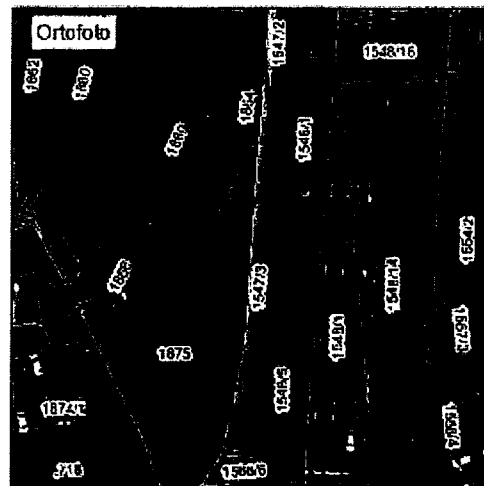
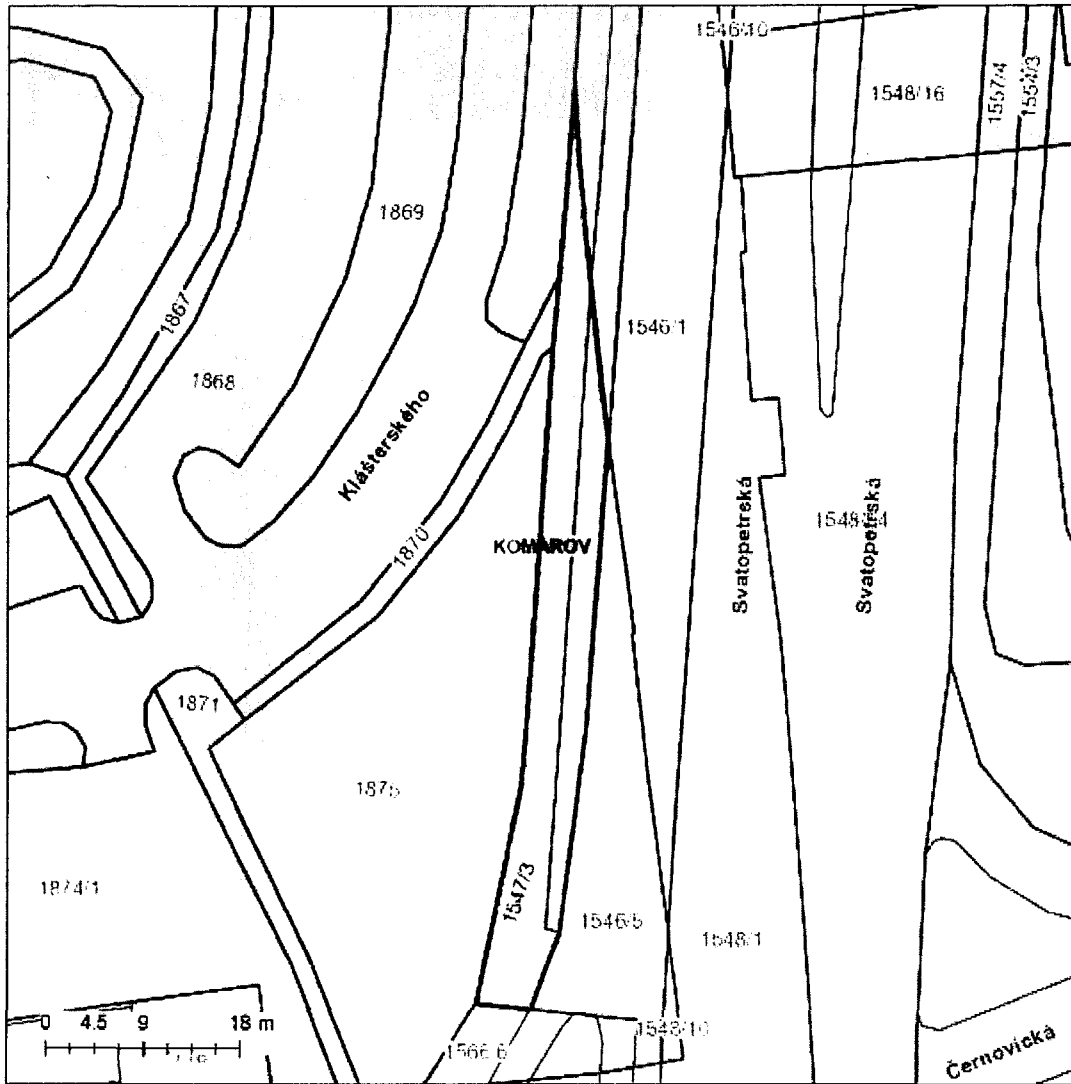
Pozemek p.č. 855/26, k.ú. Kohoutovice



Mapová měřična Brno Katastrální úřad pro Jiho-moravský kraj GEGZIS BRNO spol. s r.o. TMAPY spol. s r.o.



Pozemek p.č. 1547/3, k.ú. Komárov



Vypracováno: Brno Katastrální úřad pro městskou část Bruč, GEODS BRNO, spol. s r.o., T-MAPY spol. s r.o.