



MMB201800000270

99

Rada města Brna

Z7/36. zasedání Zastupitelstva města Brna  
konané dne 6. 3. 2018

ZM7/ ... 3533

**Název:**

**Smlouva o bezúplatném převodu pozemků v k.ú. Medlánky z majetku ČR – Státní pozemkový úřad, zaplacení finanční náhrady**

**Obsah:**

- Důvodová zpráva
- Kopie výzvy státního pozemkového úřadu
- Kopie smlouvy o bezúplatném převodu pozemků
- Orientační mapa, kopie katastrální mapy a letecký snímek

**Návrh usnesení:**

**Zastupitelstvo města Brna**

**- bere na vědomí**


výzvu Státního pozemkového úřadu ze dne 8.1.2018 na poskytnutí finanční náhrady za pozemky p.č. 839/62 a 839/64 v k.ú. Medlánky a nákladů za vypracování znaleckého posudku č. 4451-191/2017 ze dne 4.10.2017 dle Vyhlášky MF ČR č. 76/2007 Sb., podle stavu ke dni 1.9.2007

**- souhlasí**

se zaplacením finanční náhrady a nákladů v celkové výši 75.650,-Kč České republice – Státnímu pozemkovému úřadu na základě výzvy ze dne 8.1.2018 za tvrzené porušení smluvního závazku vyplývajícího ze smlouvy o bezúplatném převodu pozemků p.č. 839/62 a 839/64 v k.ú. Medlánky č. 62075026 uzavřené mezi statutárním městem Brnem a Pozemkovým fondem ČR dne 15.8.2007.

**Stanoviska dotčených orgánů:**

- Rada města Brna projednala na schůzi č. R7/158 konané dne 20. 2. 2018 a doporučila k odsouhlasení.

Zpracoval:   
Majetkový odbor MMB

Předkládá:  
Rada města Brna

26. 75

1/11

## Důvodová zpráva

Dne 15. 8. 2007 byla mezi statutárním městem Brnem a Pozemkovým fondem ČR, nyní Státní pozemkový úřad, uzavřena ve smyslu § 5 odst. 1 písm. b) a e) zákona č. 95/1999 Sb., ve znění pozdějších předpisů, smlouva č. 6207 5 026 na bezúplatný převod, kromě jiných, i pozemků p.č. 839/62 orná půda o výměře 23 m<sup>2</sup> a p.č. 839/64 orná půda o výměře 99 m<sup>2</sup> v k.ú. Medláanky.

*(Pozemkový fond ČR byl zrušen na základě zákona č. 503/2012 Sb., o Státním pozemkovém úřadu a o změně některých souvisejících zákonů ke dni 31. 12. 2012 a ke dni 1.1.2013 byl zřízen Státní pozemkový úřad).*

Pozemky byly podle Územního plánu města Brna určeny pro veřejně prospěšnou stavbu a k realizaci zeleně.

Dle čl. IV. odst. 2) smlouvy se město zavázalo, že: „V případě změny územně plánovací dokumentace či změny rozhodnutí o umístění stavby, na základě kterého došlo k bezúplatnému převodu pozemků do vlastnictví obce, pro kterou by nebyly pozemky nebo jejich části využity k zastavění stavbou veřejně prospěšnou nebo stavbou pro bydlení, je obec povinna zemědělské pozemky převést zpět na převádějíciho za stejných podmínek, za jakých byly na nabyvatele převedeny, a to ve lhůtě do 90 dnů od nabytí právní moci změny územního plánu nebo změny regulačního plánu nebo nabytí právní moci rozhodnutí o umístění stavby. Jestliže nebude možné pozemky převést zpět na převádějíciho, protože budou ve vlastnictví třetí osoby, zavazuje se obec k tomu, že ve stejné lhůtě poskytne převádějícímu náhradu za tyto pozemky v penězích. Výše náhrady bude rovna ceně pozemků ke dni uzavření smlouvy, na jejímž základě byly pozemky obci převedeny, a to podle cenového předpisu platného k témuž dni“.

**Na základě kontroly bezúplatně převedených pozemků bylo zjištěno, že část pozemku p.č. 839/62 (18 m<sup>2</sup> z celkové výměry 23m<sup>2</sup>) a část pozemku p.č. 839/64 ( 67 m<sup>2</sup> z celkové výměry 99 m<sup>2</sup>) jsou podle aktuální ÚPD vymezeny jako SV – smíšená plocha výroby a služeb.**

**Státní pozemkový úřad nás dopisem čj. SPU 010748/2018/123/Ber ze dne 8.1.2018 vyzval ke zpětnému převodu shora uvedených pozemků z důvodu rozporu s účelem, za jakým byly Pozemkovým fondem ČR, nyní Státním pozemkovým úřadem na obec převedeny.**

Kromě jiných i uvedené pozemky byly v rámci směnné smlouvy č. 0063100403492 ze dne 2.7.2010 převedeny na společnost Technologický park Brno, a.s. (dále jen „TPB“) a z tohoto důvodu nelze realizovat zpětný převod Státnímu pozemkovému úřadu.

TPB se ve směnné smlouvě zavázal, že v případě porušení závazku tj. v případě, že pozemky nebudou využity pro veřejně prospěšnou stavbu nebo k realizaci zeleně, zaplatí Městu smluvní pokutu ve výši 465.620,-Kč.

TPB uhradil městu Brnu smluvní pokutu při porušení závazku u jiného pozemku dne 2.12.2010 v celé výši. Část již byla Státnímu pozemkovému úřadu uhrazena.

Na základě výše uvedené skutečnosti předkládáme **k projednání v orgánech města Brna návrh na poskytnutí finanční náhrady a nákladů v celkové výši 75.650,-Kč** České republice – Státnímu pozemkovému úřadu, z toho:

- část poz. p.č. 839/62 o výměře 18 m<sup>2</sup> v k.ú. Medláanky po zaokrouhlení ve výši **15.510,-Kč** (861,76Kč/m<sup>2</sup>)
- část poz. p.č. 839/64 o výměře 67 m<sup>2</sup> v k.ú. Medláanky po zaokrouhlení ve výši **57.740,-Kč** (861,76Kč/m<sup>2</sup>)
- náklady za vypracování znaleckého posudku ve výši **2.400,-Kč**,

**Vyjádření Oddělení realitní ekonomiky MO MMB:**

**Zjištěná cena za pozemky celkem činí 73.250 Kč.** Závěrem lze konstatovat, že stanovená cena zjištěná odpovídá prodejům obdobných pozemků v této lokalitě v období roku 2007. Se závěrem uvedeným ve znaleckém posudku lze souhlasit.

**Finanční náhrada a náklady budou hrazeny z rozpočtu běžných výdajů MO MMB pro rok 2018.**

**R7/KM/69. zasedání Komise majetkové RMB dne 12.2.2018 pod bodem č. 69/63**

**1. bere na vědomí**

výzvu Státního pozemkového úřadu ze dne 8.1.2018 na poskytnutí finanční náhrady za pozemky p.č. 839/62 a 839/64 v k.ú. Medlánky a nákladů za vypracování znaleckého posudku č. 4451-191/2017 ze dne 4.10.2017 dle Vyhlášky MF ČR č. 76/2007 Sb. podle stavu ke dni 1.9.2007

**2. doporučuje RMB a ZMB**

souhlasit se zaplacením finanční náhrady a nákladů v celkové výši 75.650,-Kč České republice – Státnímu pozemkovému úřadu na základě výzvy ze dne 8.1.2018 za tvrzené porušení smluvního závazku vyplývajícího ze smlouvy o bezúplatném převodu pozemků p.č. 839/62 a 839/64 v k.ú. Medlánky č. 62075026 uzavřené mezi statutárním městem Brnem a Pozemkovým fondem ČR dne 15.8.2007.

Hlasování: 8 - pro, 0 - proti, 0 - se zdržel /11 členů

**Usnesení bylo přijato.**

Ing. Liptáková	p. Janíček	Ing. Drápalová	PhDr. Hofmannová	Ing. Pospíšil	JUDr. Kerndl	p. Říha	p. Šafařík	Ing. Zuziak	Mgr. Leder	Ing. Malec
pro	omluven	nepřítomna	pro	pro	pro	pro	pro	pro	pro	nepřítomen

**Rada města Brna na R7/158. schůzi dne 20. 2. 2018 pod bodem č. 94**

**1. RMB bere na vědomí výzvu Státního pozemkového úřadu ze dne 8. 1. 2018 na poskytnutí finanční náhrady za pozemky p. č. 839/62 a 839/64 v k. ú. Medlánky a nákladů za vypracování znaleckého posudku č. 4451-191/2017 ze dne 4. 10. 2017 dle Vyhlášky MF ČR č. 76/2007 Sb., podle stavu ke dni 1. 9. 2007.**

**2. RMB doporučuje Zastupitelstvu města Brna souhlasit se zaplacením finanční náhrady a nákladů v celkové výši 75.650,-Kč České republice – Státnímu pozemkovému úřadu na základě výzvy ze dne 8.1.2018 za tvrzené porušení smluvního závazku vyplývajícího ze smlouvy o bezúplatném převodu pozemků p. č. 839/62 a 839/64 v k. ú. Medlánky č. 62075026 uzavřené mezi statutárním městem Brnem a Pozemkovým fondem ČR dne 15. 8. 2007.**

**Schváleno jednomyslně 10 členy.**

3/11

Ing. Vokřál	Mgr. Hladík	R. Mrázek	Bc. Hollan	Mgr. Ander	Ing. Kacer	M. Janíček	Bc. Koláčný	JUDr. Rusňáková	Ing. Staněk	Mgr. Suchý
pro	--	pro	pro	pro	pro	pro	pro	pro	pro	pro

### Závěr

**Vyjádření dotčených orgánů:**

#### **Odbor územního plánování a rozvoje:**

Části pozemků **p.č. 839/62 a 839/64, k.ú. Medlánky**, jsou určeny jako návrhová smíšená plocha s podrobnějším účelem využití – smíšená plocha výroby a služeb a části jsou určeny jako návrhová plocha městské zeleně s podrobnějším účelem využití-plocha ostatní městské zeleně. Nachází se mimo zastavěné území.

**STÁTNÍ POZEMKOVÝ ÚŘAD**

Sídlo: Husinecká 1024/11a, 130 00 Praha 3 - Žižkov, IČO: 01312774, DIČ: CZ01312774

Krajský pozemkový úřad pro Jihomoravský kraj

adresa pro doručování: Hroznová 17, 60300 Brno

Váš dopis zn.:  
ze dne:  
Naše zn.: 010748/2018/123/Ber  
Vyřizuje: Ing. Martin Berka

Telefon: 727957131  
ID DS:z49per3  
E-mail: m.berka@spucr.cz

Datum: 8.1.2018

**Statutární město Brno  
Magistrát města Brna****MMB/0017913/2018**lístý: přílohy: 2  
druh:

Statutární město Brno  
Dominikánské nám. 1  
601 67 Brno



mmb1es6b4a101d Doručeno: 11.01.2018

**Věc: Výzva ve smyslu § 22 odst. 16 zákona č. 503/2012 Sb., o Státním pozemkovém úřadu a o změně některých souvisejících zákonů, ve znění pozdějších předpisů.**

S ohledem na skutečnost, že využíváte pozemek převedený na Vaši obec bezúplatně v rozporu s účelem, za jakým byl Pozemkovým fondem ČR, nyní Státním pozemkovým úřadem, smlouvou o bezúplatném převodu č. 1016990773 na obec převeden, vyzýváme Vás ve smyslu § 22 odst. 16 zákona č. 503/2012 Sb., o Státním pozemkovém úřadu a o změně některých souvisejících zákonů, ve znění pozdějších předpisů, ke zpětnému bezúplatnému převodu pozemku Státnímu pozemkovému úřadu.

V případě změny územně plánovací dokumentace či změny rozhodnutí o umístění stavby, na základě kterého došlo k bezúplatnému převodu pozemku do vlastnictví obce, kterým by zamýšlená stavba nebyla stavbou veřejně prospěšnou nebo stavbou pro bydlení, je obec povinna zemědělský pozemek převést zpět na Státní pozemkový úřad za stejných podmínek, za jakých byl na obec převeden, a to ve lhůtě do 90 dnů od nabytí právní moci změny územního plánu nebo změny regulačního plánu nebo nabytí právní moci rozhodnutí o umístění stavby. Jestliže nebude možné pozemek převést zpět na Státní pozemkový úřad, protože bude ve vlastnictví třetí osoby, je obec povinna ve stejné lhůtě poskytnout Státnímu pozemkovému úřadu finanční náhradu ve výši ceny pozemku zjištěné podle cenového předpisu platného ke dni uzavření smlouvy, podle které byl pozemek obci převeden. Totéž platí v případech, kdy došlo k bezúplatnému převodu pozemku do vlastnictví obce podle odstavce 1 písm. e) a pozemek nebyl k realizaci zeleně nebo k realizaci veřejně prospěšných opatření využit.

Jedná se o pozemky parc.č. 839/62 a 839/64 v k.ú. Medlánky převedené smlouvou o bezúplatném převodu č. 1016990773 ze dne 1.9.2007.

Sdělujeme Vám, že finanční náhrada za pozemek parc.č. 839/62 v k.ú. Medlánky převedený smlouvou o bezúplatném převodu č. 1016990773, ze dne 1.9.2007, činí dle znaleckého posudku čj. 4451-191/2017 částku ve výši 15.510,- Kč (slovy: patnácttisícipětsetdesetkorunčeských), za pozemek parc.č. 839/64 v k.ú. Medlánky převedený smlouvou o bezúplatném převodu č. 1016990773 ze dne 1.9.2007 činí dle znaleckého posudku čj. 4451-191/2017 částku ve výši 57.740,- Kč (slovy: padesátsedmtisícsemdesetkorunčeských). Dále uhradte náklady na ocenění pozemků, které SPÚ vynaložil. Náklady na znalečné dle přiložené kopie faktury činí 2.400,-Kč (slovy: dvatisícečtyřista korun) Celkem poukažte finanční částku ve výši 75.650,-Kč (slovy: sedmdesátpětisícšestsetpadesát korun) na účet č. 10014-3723001/0710 u ČNB, pobočka Praha, se sídlem Na Příkopech 28, variabilním symbolem platby je číslo smlouvy o bezúplatném převodu a to do 15.4.2018.

S pozdravem

.....  
**Ing. Jan Ševčík**  
ředitel Krajského pozemkového úřadu  
pro Jihomoravský kraj  
Státního pozemkového úřadu

Příloha: kopie faktury za ocenění pozemku parc.č. 839/62 a 839/64 v k.ú. Medlánky  
Na vědomí: ekonomický odbor

5/11

**Pozemkový fond České republiky**

Sídlo: Husinecká 1024/11a, 130 00 Praha 3,

který zastupuje Ing. Jan Ševčík, vedoucí územního pracoviště Brno  
a Ing. Ludmila Klemšinská, zaměstnanec územního pracoviště Brno,  
adresa Hroznová 17, 603 00 Brno

IČ: 457 97 072

DIČ: CZ45797072

Zapsán v obchodním rejstříku vedeném

Městským soudem v Praze, odd. A, vložka 6664

(dále jen "p ř e v á d ě j í c í")

a

**Statutární město Brno**, sídlo Dominikánské nám. 1, Brno, PSČ 60167, IČ 44992785, DIČ CZ44992785,

zast. primátorem Romanem Onderkou

(dále jen "n a b y v a t e l")

uzavírají tuto:

**SMLOUVU O BEZÚPLATNÉM PŘEVODU POZEMKŮ**

č. 1016990773

**I.**

Pozemkový fond České republiky jako převádějící spravuje ve smyslu zákona č. 229/1991 Sb., o úpravě vlastnických vztahů k půdě a jinému zemědělskému majetku, ve znění pozdějších předpisů, níže uvedené pozemky ve vlastnictví státu vedené u Katastrálního úřadu pro Jihomoravský kraj se sídlem v Brně, Katastrální pracoviště Brno-město na LV 10 002:

Obec	Katastrální území	Parcelní číslo	Druh pozemku
Katastr nemovitostí - pozemkové Brno	Medlánky	692/3	zahrada
Katastr nemovitostí - pozemkové Brno	Medlánky	839/39	orná půda
Katastr nemovitostí - pozemkové Brno	Medlánky	839/61	orná půda
Nově vytvořeno GP: číslo 942-41/2005 ze dne 5.9.2005 z parcely č. 839/37			
Katastr nemovitostí - pozemkové Brno	Medlánky	839/62	orná půda
Nově vytvořeno GP: číslo 942-41/2005 ze dne 5.9.2005 z parcely č. 839/37			
Katastr nemovitostí - pozemkové Brno	Medlánky	839/64	orná půda
Nově vytvořeno GP: číslo 942-41/2005 ze dne 5.9.2005 z parcely č. 839/37			

(dále jen "pozemky")

## II.

Tato smlouva se uzavírá podle § 5 odst. 1 písmeno b), e) zákona č. 95/1999 Sb., o podmínkách převodu zemědělských a lesních pozemků z vlastnictví státu na jiné osoby a o změně zákona č. 569/1991 Sb., o Pozemkovém fondu České republiky, ve znění pozdějších předpisů, a zákona č. 357/1992 Sb., o dani dědické, dani darovací a dani z převodu nemovitostí, ve znění pozdějších předpisů.

## III.

Převádějící touto smlouvou převádí do vlastnictví nabyvatele pozemky specifikované v čl. I. této smlouvy a ten je do svého vlastnictví, ve stavu v jakém se nacházejí ke dni podpisu smlouvy, přejímá. Vlastnické právo k pozemkům přechází na nabyvatele vkladem do katastru nemovitostí na základě této smlouvy.

## IV.

1) Pozemky se s ohledem na to, že jsou určeny k zastavění veřejně prospěšnou stavbou nebo stavbou pro bydlení nebo k realizaci zeleně, převádějí na nabyvatele bezúplatně.

2) V případě změny územně plánovací dokumentace či změny rozhodnutí o umístění stavby, na základě kterého došlo k bezúplatnému převodu pozemků do vlastnictví obce, pro kterou by nebyly pozemky nebo jejich části využity k zastavění stavbou veřejně prospěšnou nebo stavbou pro bydlení nebo k realizaci zeleně, je obec povinna zemědělské pozemky převést zpět na převádějícího za stejných podmínek, za jakých byly na nabyvatele převedeny, a to ve lhůtě do 90 dnů od nabytí účinnosti obecně závazné vyhlášky obce o změně závazné části územně plánovací dokumentace nebo nabytí právní moci rozhodnutí o umístění stavby. Jestliže nebude možné pozemky převést zpět na převádějícího, protože budou ve vlastnictví třetí osoby, zavazuje se obec k tomu, že ve stejné lhůtě poskytne převádějícímu náhradu za tyto pozemky v penězích. Výše náhrady bude rovna ceně pozemků ke dni uzavření smlouvy, na jejímž základě byly pozemky nabyvateli převedeny a to podle cenového předpisu platného k těmto dnům.

## V.

1) Obě smluvní strany shodně prohlašují, že jim nejsou známy žádné skutečnosti, které by uzavření smlouvy bránily. Nabyvatel bere na vědomí skutečnost, že převádějící nezajišťuje zpřístupnění a vytyčování hranic pozemků.

2) Převáděné pozemky nejsou zatíženy uživatelskými právy třetích osob.

## VI.

1) Smluvní strany se dohodly, že převádějící podá návrh na vklad vlastnického práva na základě této smlouvy u příslušného katastrálního úřadu do 30 dnů ode dne účinnosti této smlouvy.

2) Převod pozemků dle této smlouvy je ve smyslu zákona č. 357/1992 Sb. o dani dědické, dani darovací a dani z převodu nemovitostí, ve znění pozdějších předpisů, osvobozen od daně z převodu nemovitostí. Daňové přiznání k dani z převodu nemovitostí se nepodává.

3) Nabyvatel prohlašuje, že nabytí pozemků odsouhlasilo Zastupitelstvo města Brna č. Z4/017 dne 22.6.2004 usnesením č. 47.

## VII.

1) Smluvní strany se dohodly, že jakékoliv změny a doplňky této smlouvy jsou možné pouze písemnou formou na základě dohody účastníků smlouvy.

2) Tato smlouva je vyhotovena v 7 stejnopisech, z nichž každý má platnost originálu. Nabyvatel obdrží 1 stejnopis a ostatní jsou určeny pro převádějícího.

3) Tato smlouva nabývá účinnosti prvním dnem kalendářního měsíce následujícího po podpisu této smlouvy oběma smluvními stranami.

### VIII.

1) Převádějíci prohlašuje, že v souladu s § 2 zákona č. 95/1999 Sb., ve znění pozdějších předpisů, prověřil převoditelnost převáděných pozemků a prohlašuje, že převáděné pozemky nejsou vyloučeny z převodu podle § 2 zákona č. 95/1999 Sb., ve znění pozdějších předpisů.

2) Nabyvatel prohlašuje, že ve vztahu k převáděným pozemkům splňuje zákonem stanovené podmínky pro to, aby na něj mohly být podle § 5 odst. 1 písmeno b), e) zákona č. 95/1999 Sb., ve znění pozdějších předpisů, převedeny dle schváleného Územního plánu města Brna ze dne 1.-3.11.1994.

3) Nabyvatel bere na vědomí a je srozuměn s tím, že nepravdivost tvrzení obsažených ve výše uvedeném prohlášení má za následek neplatnost této smlouvy od samého počátku.


### IX.

Smluvní strany po jejím přečtení prohlašují, že s jejím obsahem souhlasí a že tato smlouva je shodným projevem jejich vážné a svobodné vůle a na důkaz toho připojují své podpisy.

V Brně dne 15-08-2007

V BRNĚ dne 06-08-2007

Pozemkový fond ČR  
územní pracoviště Brno  
Hroznová 17  
603 00 Brno



.....  
Pozemkový fond ČR  
vedoucí územního pracoviště  
Ing. Jan Ševčík  
převádějíci

.....  
Statutární město Brno  
zast. primátorem Romanem Onderkou  
nabyvatel

.....  
Pozemkový fond ČR  
zaměstnanec územního pracoviště  
Ing. Ludmila Klemšinská  
převádějíci

pořadové číslo nabízené nemovitosti dle evidence PF ČR: 584373, 584573, 1262773, 1262873, 1262973

Za správnost: Ing. Jan Michálek

.....  
podpis



## VÝKAZ DOSAVADNÍHO A NOVÉHO STAVU ÚDAJŮ KATASTRU NEMOVITOSTÍ

Dosavadní stav				Nový stav												
Označení pozemku parc. číslem	Výměra parcely		Druh pozemku	Označení pozemku parc. číslem	Výměra parcely		Druh pozemku	Nabyvatel	Způsob určení výměr	Porovnání se stavem evidence právních vztahů						
	ha	m <sup>2</sup>	Způsob využití		ha	m <sup>2</sup>				Způsob využití	Díl přechází z pozemku označeného v		Číslo listu vlastnictví	Výměra dílu		Označení dílu
											katastru nemovitostí	dřívější poz. evidenci		ha	m <sup>2</sup>	
1) 839/37	3	07	orná p.	839/37	1	25	orná p.	1	0	839/37		10002	1	25		
	3	26		839/61		23	orná p.	2	2	839/37		10002		23		
				839/62		34	orná p.	3	2	839/37		10002		34		
				839/63		26	orná p.	4	2	839/37		10002		26		
				839/64		99	orná p.	5	0	839/37		10002		99		
<b>Celkem</b>	3	07		<b>Celkem</b>	3	07										



1) Návrh na opravu výměry podle §68 odst. 10 vyhlášky č.190/1996 v platném znění u dosavadní parcely č.839/37

Nabyvatelé: 1-  
2-  
3-  
4-  
5-

### Výkaz údajů o bonitovaných půdně ekologických jednotkách (BPEJ) k parcelám nového stavu

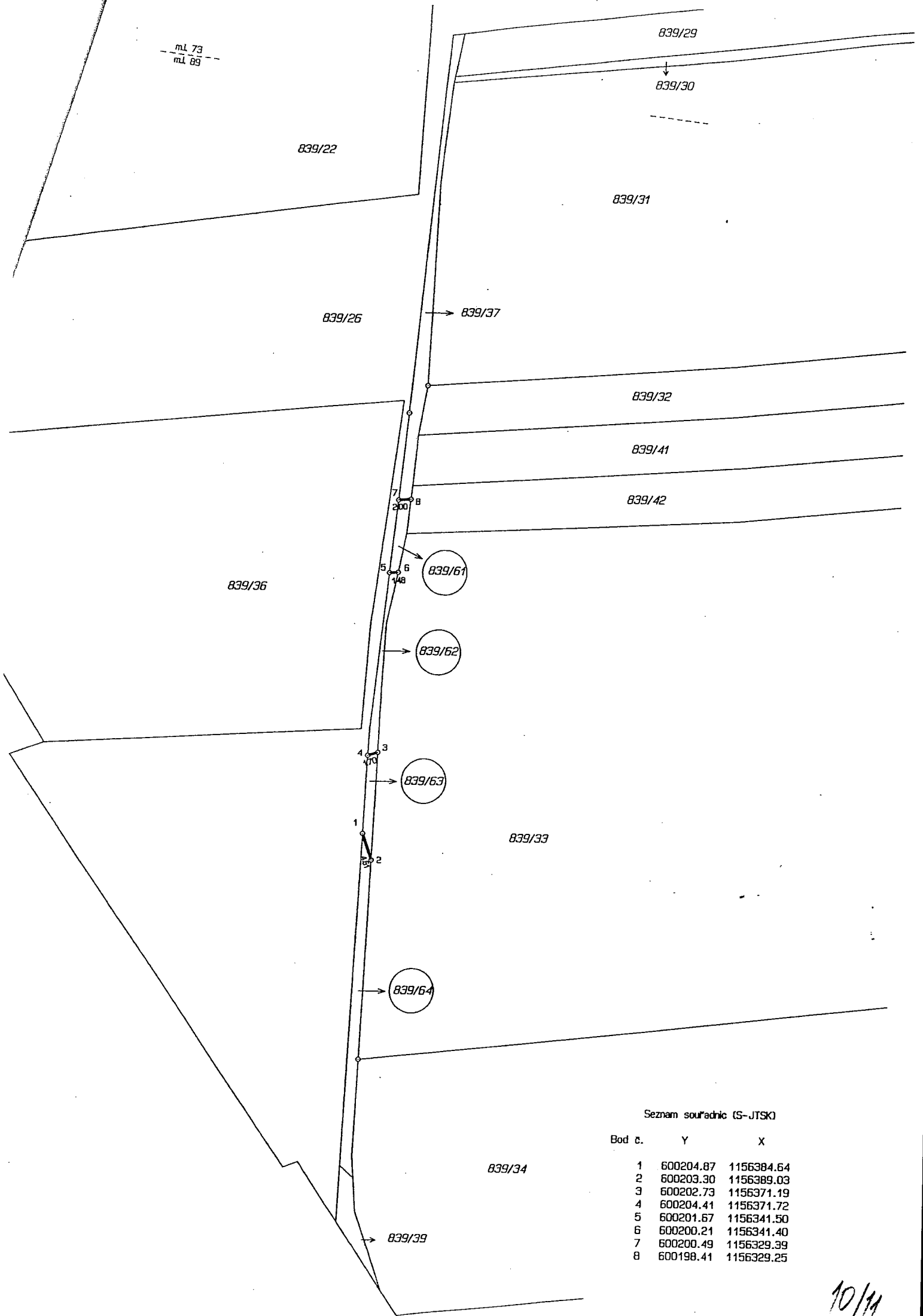
Parcelní číslo podle		Kód BPEJ	Výměra		BPEJ na dílu parcely	Parcelní číslo podle		Kód BPEJ	Výměra		BPEJ na dílu parcely
katastru nemovitostí	zjednodušené evidence		ha	m <sup>2</sup>		katastru nemovitostí	zjednodušené evidence		ha	m <sup>2</sup>	
839/37		20810	1	25	díl 839/37						
839/61		20810		23	díl 839/37						
839/62		20810		34	díl 839/37						
839/63		20810		26	díl 839/37						
839/64		20810		99	díl 839/37						

Dělit nebo scelovat pozemky lze jen na základě územního rozhodnutí, pokud podmínky pro ně nejsou stanoveny jiným rozhodnutím nebo opatřením.

<h2 style="margin: 0;">GEOMETRICKÝ PLÁN</h2> <p style="margin: 0;">pro rozdělení pozemku</p> <p>Zhotovil: Gesko s.r.o. Helceletova 2, Brno Tel. 543217400, gesko@gesko.cz</p> <p>Číslo plánu: 942 - 41/2005</p> <p>Okres: Brno-město</p> <p>Obec: Brno</p> <p>Kat. území: Medlánky</p> <p>Mapový list: 73, 89</p> <p>Kód způsobu určení výměr: 2-ze souřadnic v S-JTSK, 1-jiným číselným způsobem, 0-graficky</p> <p>Dosavadním vlastníkům pozemků byla poskytnuta možnost seznámit se v terénu s průběhem navrhovaných nových hranic, které byly označeny předepsaným způsobem</p> <p>pl.znaky</p>	<p>Náležitosti a přesnosti odpovídá právním předpisům.</p> <div style="text-align: center;">  </div> <p>Geometrický plán ověřil úředně oprávněný zeměměřický inženýr:</p> <p style="text-align: center;"><b>ing. Pavel Kosta</b></p> <p>Dne 5.9.2005 Číslo 41/2005</p> <p>Úředně oprávněný zeměměřický inženýr odpovídá za odbornou úroveň geometrického plánu, za dosažení předepsané přesnosti a za správnost a úplnost náležitostí podle právních předpisů</p>	<p>Katastrální úřad souhlasí s očíslováním parcel.</p> <div style="text-align: center;">  </div> <p>Souhlas katastrálního úřadu potvrdit:</p> <p style="text-align: center;"><b>Novotná Helena</b></p> <p>Dne 13. září 2005 Číslo 2035/2005</p> <p>Jeden prvopis geometrického plánu a předepsané přílohy jsou uloženy u katastrálního úřadu.</p>
---	--	--

9/11

m.l. 73  
m.l. 89



839/29

839/30

839/22

839/31

839/26

839/37

839/32

839/41

839/42

839/36

839/61

839/62

839/63

839/33

839/64

839/34

839/39


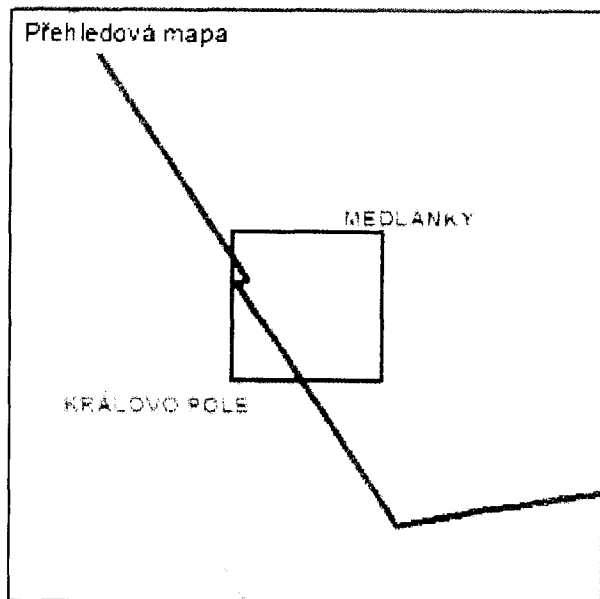
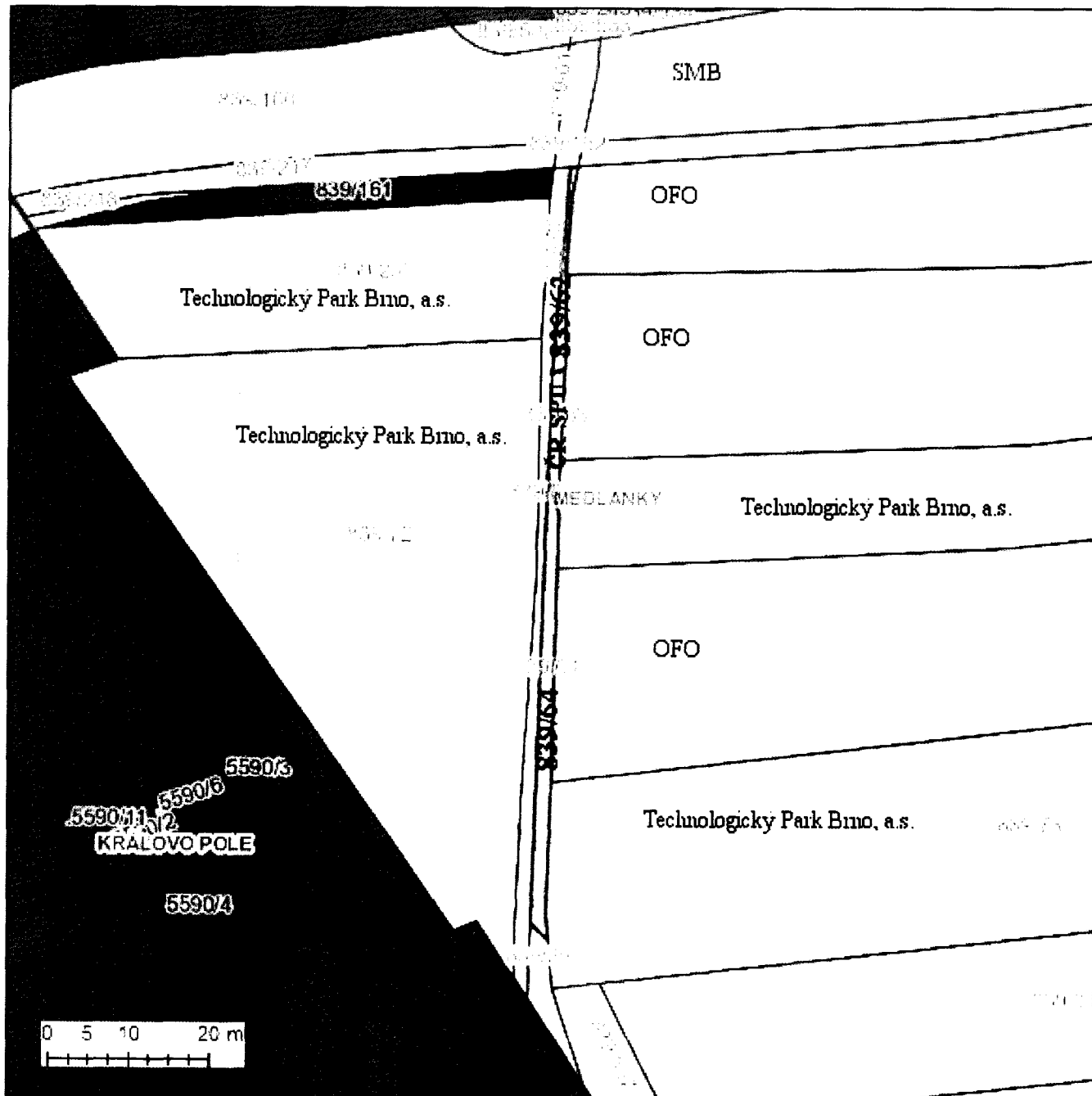
Seznam souřadnic (S-JTSK)

Bod č.	Y	X
1	600204.87	1156384.64
2	600203.30	1156389.03
3	600202.73	1156371.19
4	600204.41	1156371.72
5	600201.57	1156341.50
6	600200.21	1156341.40
7	600200.49	1156329.39
8	600198.41	1156329.25

10/11



Pozemky p.č. S39/62 a S39/64 v k.ú. Medlanky



11/11