



MMB201800000107

96

Rada města Brna

Z7/35. zasedání Zastupitelstva města Brna
konané dne 30. 1. 2018

ZM7/ 3356

Název:

**Nabídka předkupního práva dle § 101 stavebního zákona k pozemkům
p. č. 6041/5, 6042, 6044/1, 6044/3, 6045, 6046 v k. ú. Žabovřesky; návrh kupní smlouvy
mezi statutárním městem Brnem a ČR-ÚZSVM**

Obsah:

- Důvodová zpráva
- Žádost o vyjádření k využití předkupního práva dle § 101 zákona č. 183/2006 Sb. ze dne 4. 12. 2017
- Částečný výpis z LV č. 60000
- Mapové podklady
- Návrh kupní smlouvy

Návrh usnesení:

Uveden na samostatné straně

Stanoviska dotčených orgánů:

Materiál byl předložen k projednání na R7/153. schůzi RMB konanou dne 23. 1. 2018.
Stanovisko bude sděleno.

Zpracoval:
Odbor investiční MMB

Předkládá:
Rada města Brna

ce' 79

Návrh usnesení

Zastupitelstvo města Brna

bere na vědomí

nabídku využití předkupního práva dle § 101 zákona č. 183/2006 Sb., o územním plánování a stavebním řádu (stavební zákon), ve znění pozdějších předpisů, k pozemkům p. č. 6041/5, 6042, 6044/1, 6044/3, 6045, 6046 v k. ú. Žabovřesky určeným pro veřejně prospěšnou stavbu VPS8/08-I „rozšíření komunikace a veřejného prostranství při ulici Korejské“

varianta A:

souhlasí

s využitím předkupního práva statutárního města Brna dle § 101 zákona č. 183/2006 Sb., o územním plánování a stavebním řádu (stavební zákon), ve znění pozdějších předpisů, k pozemkům p. č. 6041/5, 6042, 6044/1, 6044/3, 6045, 6046 v k. ú. Žabovřesky určeným pro veřejně prospěšnou stavbu VPS8/08-I „rozšíření komunikace a veřejného prostranství při ulici Korejské“

schvaluje

nabytí pozemků

- p. č. 6041/5, druh pozemku ostatní plocha, způsob využití ostatní komunikace o výměře 824 m²
- p. č. 6042, druh pozemku ostatní plocha, způsob využití zeleň o výměře 176 m²
- p. č. 6044/1, druh pozemku ostatní plocha, způsob využití zeleň o výměře 243 m²
- p. č. 6044/3, druh pozemku ostatní plocha, způsob využití zeleň o výměře 2 m²
- p. č. 6045, druh pozemku ostatní plocha, způsob využití zeleň o výměře 190 m²
- p. č. 6046, druh pozemku ostatní plocha, způsob využití jiná plocha o výměře 1233 m²

v k. ú. Žabovřesky za kupní cenu ve výši 3.735.000 Kč a za podmínek uvedených v kupní smlouvě mezi statutárním městem Brnem a Českou republikou – Úřadem pro zastupování státu ve věcech majetkových, která tvoří přílohu č. ... těchto usnesení.

Ověřená příloha je uložena na Organizačním odboru MMB.

varianta B:

nesouhlasí

s využitím předkupního práva statutárního města Brna dle § 101 zákona č. 183/2006 Sb., o územním plánování a stavebním řádu (stavební zákon), ve znění pozdějších předpisů, k pozemkům p. č. 6041/5, 6042, 6044/1, 6044/3, 6045, 6046 v k. ú. Žabovřesky určeným pro veřejně prospěšnou stavbu VPS8/08-I „rozšíření komunikace a veřejného prostranství při ulici Korejské“

Důvodová zpráva

Magistrát města Brna, Odbor investiční MMB obdržel dne 4. 12. 2017 žádost Úřadu pro zastupování státu ve věcech majetkových (dále jen ÚZSVM) o vyjádření k využití předkupního práva dle § 101 stavebního zákona k pozemkům p. č. 6041/5, 6042, 6044/1, 6044/3, 6045, 6046 v k. ú. Žabovřesky s tím, že ÚZSVM v současnosti provádí majetkoprávní šetření pozemků za účelem projednání jejich možné realizace.

Pozemky jsou v katastru nemovitostí zapsány na listu vlastnictví č. 60000:

- p. č. 6041/5, druh pozemku ostatní plocha, způsob využití ostatní komunikace o výměře 824 m²
- p. č. 6042, druh pozemku ostatní plocha, způsob využití zeleň o výměře 176 m²
- p. č. 6044/1, druh pozemku ostatní plocha, způsob využití zeleň o výměře 243 m²
- p. č. 6044/3, druh pozemku ostatní plocha, způsob využití zeleň o výměře 2 m²
- p. č. 6045, druh pozemku ostatní plocha, způsob využití zeleň o výměře 190 m²
- p. č. 6046, druh pozemku ostatní plocha, způsob využití jiná plocha o výměře 1233 m²

Na pozemku p. č. 6041/5 je situována stavba místní komunikace III. tř. Nám. Svornosti ve správě společnosti Brněnské komunikace, a.s.

Na pozemku p. č. 6042 je situována stavba místní komunikace III. tř. ul. Korejská (chodník), ve správě společnosti Brněnské komunikace, a.s., zeleň a část veřejně přístupné účelové komunikace.

Na pozemku p. č. 6044/1 je situována stavba místní komunikace III. tř. ul. Korejská (chodník a zastávkový záliv) ve správě společnosti Brněnské komunikace, a.s., zeleň, která není silniční zelení.

Na pozemku p. č. 6044/3 je situována stavba místní komunikace III. tř. ul. Korejská (vozovka) ve správě společnosti Brněnské komunikace, a.s.

Na pozemku p. č. 6045 je situována zeleň a účelová komunikace (chodník).

Na pozemku p. č. 6046 je situována částečně stavba místní komunikace III. tř. ul. Korejská (vozovka, chodník, zastávkový záliv) ve správě společnosti Brněnské komunikace, a.s. a část veřejně přístupné účelové komunikace.

Stanovisko OÚPR MMB:

Z hlediska Územního plánu města Brna (ÚPmB):

- pozemky p. č. 6042, 6044/1, 6044/3, 6045 a 6046 a severní část pozemku p. č. 6041/5 v k. ú. Žabovřesky jsou součástí ploch pro dopravu s podrobnějším účelem využití stanoveným funkčním typem **plochy komunikací a prostranství místního významu**.
- Jižní část pozemku p. č. 6041/5 v k. ú. Žabovřesky je součástí stavební stabilizované plochy bydlení s podrobnějším účelem využití stanoveným funkčním typem **plochy všeobecného bydlení (BO)**.

Pozemky p. č. 6042, 6044/1, 6044/3, 6045 a 6046 a severní část pozemku p. č. 6041/5 v k. ú. Žabovřesky jsou dotčeny vymezenou veřejně prospěšnou stavbou „rozšíření komunikace a veřejného prostranství při ulici Korejské“ pod označením VPS8/08-I.

13/10

Z hlediska přibližného rozsahu dotčení veřejně prospěšnou stavbou VPS uvádíme:

- Pozemky p. č. 6042, 6044/1, 6044/3, 6045 a 6046 v k. ú. Žabovřesky jsou součástí ploch pro dopravu i vymezené VPS dotčeny v celém rozsahu
- severní část pozemku p. č. 6041/5 v k. ú. Žabovřesky je dotčena VPS přibližně z ¼ výměry pozemku.

Pozemky p. č. 6042, 6044/1, 6044/3, 6045 a 6046 v k. ú. Žabovřesky plní funkci veřejného prostranství a byla na nich realizována úprava v souvislosti s přestavbou obchodního centra Perla. Na předmětných pozemcích jsou realizovány chodníky, rozptylové plochy, zastávky MHD, doprovodná zeleň podél komunikací a upravená veřejná prostranství.

Na pozemku p. č. 6041/5 v k. ú. Žabovřesky je realizováno parkoviště.

Stanovisko OD MMB:

„Na investici není zpracován investiční záměr, ani není investice řešena jiným způsobem. Na investici však existuje studie. Dobu realizace není možné odhadnout. Využití předkupního práva přesto doporučujeme.“

Majetkový odbor MMB několikrát žádal ÚZSVM o bezúplatný převod předmětných pozemků ve veřejném zájmu, nicméně ze strany ÚZSVM bylo sděleno, že vzhledem k existenci předkupního práva pro město Brno nelze bezúplatný převod realizovat.

Dle znaleckého posudku č. 867-04/2018 zpracovaného soudním znalcem Ing. Tomášem Janasem činí cena zjištěná 2.961.610 Kč.

Dle znaleckého posudku č. 866-03/2018 zpracovaného soudním znalcem Ing. Tomášem Janasem činí cena obvyklá 1.400 Kč/m², při celkové výměře 3.735.000 Kč.

ÚŘAD PRO ZASTUPOVÁNÍ STÁTU VE VĚCÍCH MAJETKOVÝCH
RAŠÍNOVO NÁBŘEŽÍ 390/42, 128 00 NOVÉ MĚSTO, PRAHA 2
ÚZEMNÍ PRACOVIŠTĚ BRNO,
PŘÍKOP 11, 60200 BRNO
ODBOR HOSPODAŘENÍ S MAJETKEM STÁTU



78327/B/2017-HMU1

Magistrát města Brna
Majetkový odbor
Malinovského náměstí 3
601 67 Brno

VÁŠ DOPIS ZN.:
PŘIJATO DNE:
NAŠE Č.J.: UZSVM/B/61652/2017-HMU1

VYŘIZUJE: Komínek Tomáš
ÚTVAR: oddělení Hospodaření s majetkem v účetnictví I.
TELEFON: +420 542 163 364
E-MAIL: Tomas.Kominek@uzsvm.cz
DAT.SCHRÁNKA: rq6fs9a
DATUM: 4.12.2017

Žádost o vyjádření k využití předkupního práva dle § 101 zákona č. 183/2006 Sb.

Vážený,

Česká republika je vlastníkem pozemků parc. č. 6041/5, 6042, 6044/1, 6044/3, 6045 a 6046 v k. ú. Žabovřesky, se kterými je příslušný hospodařit Úřad pro zastupování státu ve věcech majetkových. K těmto pozemkům bylo pro Statutární město Brno zřízeno Opatřením obecné povahy č. 1/2011 ze dne 17. 5. 2011 předkupní právo ve smyslu § 101 zákona č. 183/2006 Sb. pro stavbu VPS8/08-I.

Úřad v současnosti provádí majetkoprávní šetření pozemků za účelem budoucího projednání jejich možné realizace. Žádáme Vás o vyjádření, zda statutární město Brno hodlá využít předkupního práva k uvedeným pozemkům ve smyslu § 101 odst. 5 citovaného zákona.

Vaše vyjádření očekáváme ve lhůtě do 3 měsíců od obdržení tohoto přípisu.

S pozdravem

Ing. Renata Číhalová
ředitelka odboru
Hospodaření s majetkem státu

5/1/17

VÝPIS Z KATASTRU NEMOVITOSTÍ

prokazující stav evidovaný k datu 03.01.2018 00:00:00

Vyhотовeno bezúplatně dálkovým přístupem pro účel: Ostatní činnosti, č.j.: 1234 pro Město Brno

Okres: CZ0642 Brno-město

Obec: 582786 Brno

Kat.území: 610470 Žabovřesky

List vlastnictví: 60000

V kat. území jsou pozemky vedeny v jedné číselné řadě

A Vlastník, jiný oprávněný	Identifikátor	Podíl
Vlastnické právo Česká republika	00000001-001	

Příslušnost hospodařit s majetkem státu

Úřad pro zastupování státu ve věcech majetkových,
Rašínovo nábřeží 390/42, Nové Město, 12800 Praha 2

69797111

ČÁSTEČNÝ VÝPIS

B Nemovitosti

Pozemky					
Parcela	Výměra [m ²]	Druh pozemku	Způsob využití	Způsob ochrany	
6041/5	824	ostatní plocha	ostatní komunikace		
6042	176	ostatní plocha	zeleň		
6044/1	243	ostatní plocha	zeleň		
6044/3	2	ostatní plocha	zeleň		
6045	190	ostatní plocha	zeleň		
6046	1233	ostatní plocha	jiná plocha		

B1 Jiná práva - Bez zápisu

C Omezení vlastnického práva

Typ vztahu

Oprávnění pro

Povinnost k

- o Předkupní právo podle § 101 zákona č. 183/2006 Sb.

veřejně prospěšná stavba VPS8/08-I

Statutární město Brno, Dominikánské Parcela: 6041/5

Z-24040/2012-702

náměstí 196/1, Brno-město, 60200 Parcela: 6042

Z-24040/2012-702

Brno, RČ/IČO: 44992785 Parcela: 6044/1

Z-24040/2012-702

Parcela: 6044/3

Z-24040/2012-702

Parcela: 6045

Z-24040/2012-702

Parcela: 6046

Z-24040/2012-702

Listina Opatření obecné povahy kterým se vydává úz. plán nebo regulač. plán (§101 stav.zák.)
1/2011 ze dne 17.5.2011, účinnost 8.7.2011.

Z-24040/2012-702

Pořadí k datu podle právní úpravy účinné v době vzniku práva

D Jiné zápisy - Bez zápisu

Plomby a upozornění - Bez zápisu

E Nabývací tituly a jiné podklady zápisu

Listina

- o Ohlášení příslušnosti hospodařit s majetkem státu (z.č.201/2002 Sb.) protokol o převzetí nemovitostí ze dne 17.9.2002.

Z-28207/2002-702

Pro:

Nemovitosti jsou v územním obvodu, ve kterém vykonává státní správu katastru nemovitostí ČR

Katastrální úřad pro Jihomoravský kraj, Katastrální pracoviště Brno-město, kód: 702.

6/14

VÝPIS Z KATASTRU NEMOVITOSTÍ

prokazující stav evidovaný k datu 03.01.2018 00:00:00

Okres: CZ0642 Brno-město

Obec: 582786 Brno

Kat.území: 610470 Žabovřesky

List vlastnictví: 60000

V kat. území jsou pozemky vedeny v jedné číselné řadě

Listina

Úřad pro zastupování státu ve věcech majetkových, Rašínovo RČ/IČO: 69797111
nábřeží 390/42, Nové Město, 12800 Praha 2

- o Ohlášení o přísluš.hospodařit s majet.státu (§ 10 zák.č.219/2000 Sb.) UZSVM/B/8377/2015-HMSO ze dne 25.03.2015. Právní účinky zápisu ke dni 25.03.2015. Zápis proveden dne 27.03.2015.

Z-5118/2015-702

Pro: Úřad pro zastupování státu ve věcech majetkových, Rašínovo
nábřeží 390/42, Nové Město, 12800 Praha 2

RČ/IČO: 69797111

F Vztah bonitovaných půdně ekologických jednotek (BPEJ) k parcelám - Bez zápisu

Nemovitosti jsou v územním obvodu, ve kterém vykonává státní správu katastru nemovitostí ČR:
Katastrální úřad pro Jihomoravský kraj, Katastrální pracoviště Brno-město, kód: 702.

Vyhotovil:
Český úřad zeměměřický a katastrální - SCD

Vyhotoveno: 03.01.2018 10:44:13


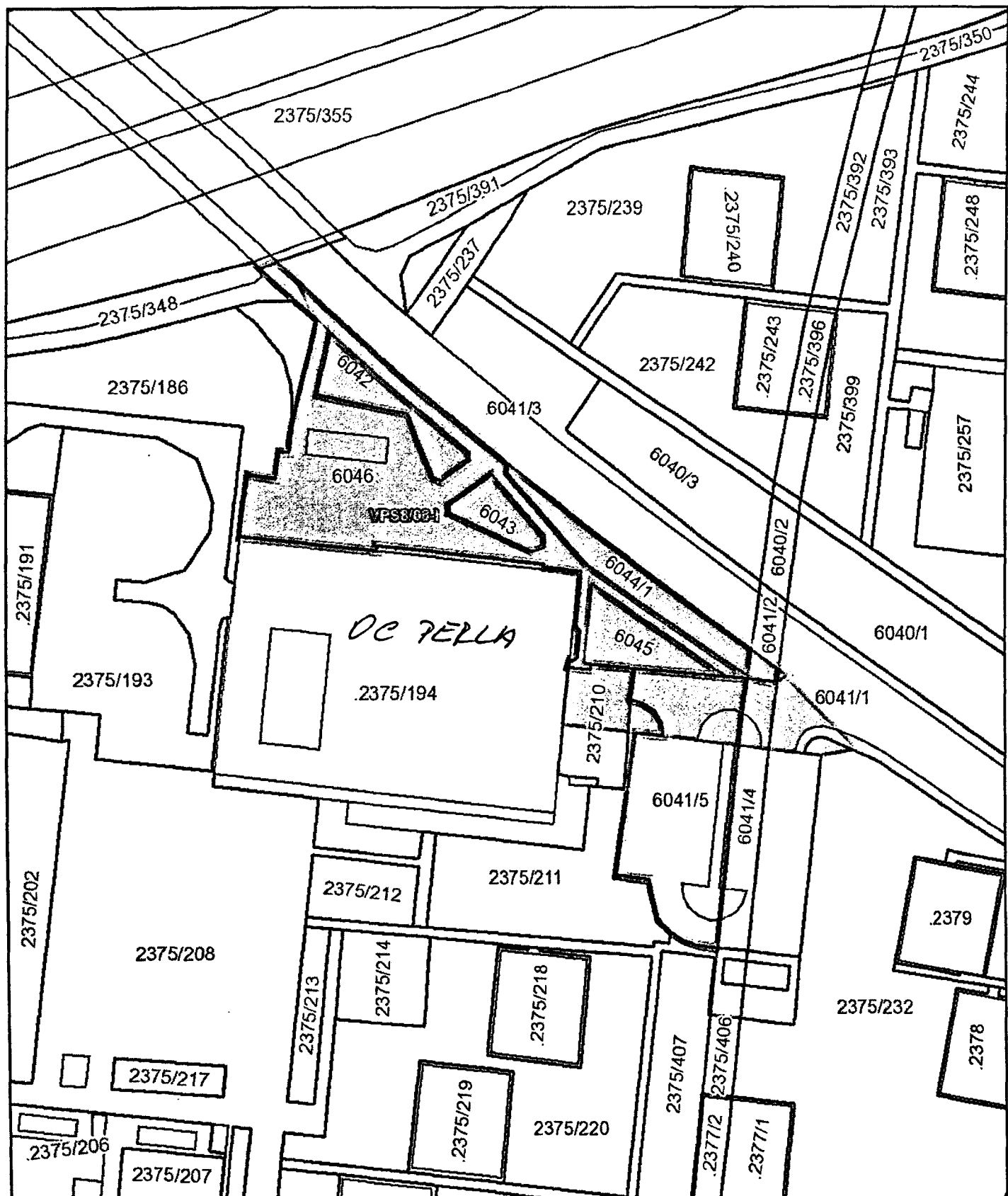
2/14




2/10



p.č. 6041/5, 6042, 6044/1, 6044/3, 6045 a 6046 v k.ú. Žabovřesky



9/14



10/14

KUPNÍ SMLOUVA

uzavřená dle ust. §2079 a násl. zákona č. 89/2012 Sb., občanský zákoník, ve znění pozdějších předpisů mezi smluvními stranami

Statutární město Brno

se sídlem Dominikánské náměstí 196/1, Brno-město, 602 00 Brno

zastoupené primátorem Ing. Petrem Vokřálem

IČO: 44992785

bankovní spojení: Česká spořitelna, a.s., č. ú. 111 246 222

dále jen „kupující“

Česká republika – Úřad pro zastupování státu ve věcech majetkových

se sídlem Rašínovo nábřeží 390/42, 128 00 Nové město, Praha 2

za kterou právně jedná Mgr. Ivo Popelka, ředitel Územního pracoviště Brno

na základě Příkazu generálního ředitele č. 6/2014 v platném znění

Územní pracoviště Brno, Příkop 11, 602 00 Brno

IČO: 69797111

bankovní spojení: Česká národní banka, č. ú. 19-45423621/0710

dále jen „prodávající“

Čl. 1

1.1 Proávající prohlašuje, že je výlučným vlastníkem pozemků:

- p. č. 6041/5, druh pozemku ostatní plocha, způsob využití ostatní komunikace o výměře 824 m²
- p. č. 6042, druh pozemku ostatní plocha, způsob využití zeleň o výměře 176 m²
- p. č. 6044/1, druh pozemku ostatní plocha, způsob využití zeleň o výměře 243 m²
- p. č. 6044/3, druh pozemku ostatní plocha, způsob využití zeleň o výměře 2 m²
- p. č. 6045, druh pozemku ostatní plocha, způsob využití zeleň o výměře 190 m²
- p. č. 6046, druh pozemku ostatní plocha, způsob využití jiná plocha o výměře 1233 m².

zapsaných na listu vlastnictví č. 60000 pro obec Brno, katastrální území Žabovřesky v katastru nemovitostí vedeném Katastrálním úřadem pro Jihomoravský kraj, Katastrální pracoviště Brno-město (dále jen „Pozemky“).

1.2 Na Pozemcích vázne předkupní právo ve prospěch kupujícího podle ust. § 101 zákona č. 183/2006 Sb., o územním plánování a stavebním řádu (stavební zákon), ve znění pozdějších předpisů, pro veřejně prospěšnou stavbu VPS8/08-I „rozšíření komunikace a veřejného prostranství při ulici Korejské“, a to na základě Opatření obecné povahy, kterým se vydává územní plán nebo regulační plán č. 1/2011 ze dne 17. 5. 2011 s účinností ke dni 8. 7. 2011.

Čl. 2

2.1 Proávající prodává touto kupní smlouvou kupujícímu Pozemky uvedené v Čl. 1 odst. 1.1 této smlouvy se všemi součástmi a kupující tyto pozemky včetně součástí kupuje a přijímá do svého vlastnictví, a to za dohodnutou kupní cenu ve výši 3.735.000 Kč (slovy tři miliony sedm set třicet pět tisíc korun českých).

2.2 Kupní cena byla stanovena jako cena v místě a čase obvyklá znaleckým posudkem č. 866-03/208 zpracovaným soudním znalcem Ing. Tomášem Janasem.

2.3 Kupující kupuje Pozemky za účelem realizace veřejně prospěšné stavby uvedené v Čl. 1 odst. 1.2 této smlouvy.

Čl. 3

3.1 Kupující uhradí prodávajícímu kupní cenu v dohodnuté výši 3.735.000 Kč (slovy tři miliony sedm set třicet pět tisíc korun českých) na účet prodávajícího uvedený v záhlaví této smlouvy po uzavření kupní smlouvy, a to do 60 dnů ode dne doručení výzvy k zaplacení kupní ceny.

Čl. 4

4.1 Kupujícímu je známo, že Pozemky jsou dotčeny inženýrskými sítěmi, a to:

pozemek p. č. 6041/5 horkovodem, plynovodem NTL, kabelem NN, kabelem veřejného osvětlení, jednotnou kanalizační stokou pro veřejnou potřebu, vodovodním řadem pro veřejnou potřebu, sdělovacími optickými kabely

pozemek p. č. 6042 - plynovodem STL, kabelem NN, kabelem veřejného osvětlení, vodovodním řadem pro veřejnou potřebu, sdělovacími optickými kabely

pozemek p. č. 6044/1 - plynovodem STL, NTL, kabelem NN, vodovodním řadem pro veřejnou potřebu, jednotnou kanalizační stokou pro veřejnou potřebu, sdělovacími optickými kabely

pozemek p. č. 6044/3 - plynovodem STL

pozemek p. č. 6045 – horkovodem, plynovodem NTL, kabelem NN (zdroj dat E.ON), kabel VO (zdroj dat TSB, a.s.), vodovod (zdroj dat BVK, a.s.), sdělovací n. optický kabel (zdroj Dial Telecom)

pozemek p. č. 6046 - plynovodem STL, kabelem NN, VN, vodovodním řadem pro veřejnou potřebu, jednotnou kanalizační stokou pro veřejnou potřebu, sdělovacími optickými kabely.

4.2 Kupujícímu je známo, že se na části pozemku p. č. 6046 v k. ú. Žabovřesky nachází kašna, která není předmětem prodeje dle této smlouvy.

4.3 Prodávající prohlašuje, že mu není známo, že by na Pozemcích vázla nějaká další omezení, závazky či právní vady.

4.4 Prodávající se zavazuje, že ke dni podání návrhu na vklad vlastnického práva do katastru nemovitostí budou Pozemky, s výjimkou práv souvisejících s umístěním inženýrských sítí dle odst. 4.1 této smlouvy, prosty všech práv třetích osob, a že tomu tak bude až do převodu vlastnického práva k Pozemkům na kupujícího.

Čl. 5

5.1 Vlastnické právo k převádným Pozemkům se převádí ke dni doručení návrhu na vklad vlastnického práva do katastru nemovitostí příslušnému katastrálnímu úřadu, pokud bude pravomocně rozhodnuto o povolení vkladu. Smluvní strany se dohodly, že návrh na vklad vlastnického práva do katastru nemovitostí podají prodávající a kupující společně prostřednictvím prodávajícího, a to bez zbytečného odkladu po úplném zaplacení kupní ceny. Doklad o zaplacení, resp. prohlášení prodávajícího o tom, že uvedená částka byla uhrazena, bude obsažen v návrhu na vklad vlastnického práva do katastru nemovitostí. Návrh na vklad se kupujícímu zasílá k podpisu zároveň s výzvou k úhradě kupní ceny a s výzvou k vrácení podepsaného návrhu na vklad. Správní poplatky spojené s vkladem vlastnického práva do katastru nemovitostí uhradí kupující.

5.2 Pro případ, že dojde k přerušení vkladového řízení katastrálním úřadem, se smluvní strany zavazují si navzájem poskytnout veškerou potřebnou součinnost nezbytnou k realizaci vkladu vlastnického práva do katastru nemovitostí.

5.3 V případě, že by byl příslušným katastrálním úřadem návrh na vklad vlastnického práva pro kupujícího pravomocně zamítnut, ruší se tato kupní smlouva od počátku a prodávající je povinen nejpozději do 30 dnů po obdržení rozhodnutí o zamítnutí vkladu vlastnického práva do katastru nemovitostí vrátit na bankovní účet kupujícího zaplacenou kupní cenu. Současně se smluvní strany zavazují bezodkladně uzavřít novou kupní smlouvu.

5.4 Nabytí vlastnického práva k nemovité věci dle této smlouvy je v souladu s ust. § 6 odst. 1 písm. c) zákonného opatření senátu č. 340/2013 Sb., ve znění pozdějších předpisů, osvobozeno od daně z nabytí nemovitých věcí. Dle ust. § 40 písm. c) tohoto předpisu se daňové přiznání nepodává.

Čl. 6

6.1 Smluvní strany prohlašují, že tato smlouva byla sepsána na základě jejich pravé a svobodné vůle, vážně a srozumitelně a na důkaz shody vůle s jejím obsahem připojují své podpisy.

6.2 Smluvní strany se dohodly, že tato smlouva je uzavřena ke dni podpisu té smluvní strany, která smlouvu podepíše později.

6.3 Tato smlouva podléhá v uveřejnění v registru smluv dle zákona č. 340/2015 Sb., o zvláštních podmínkách účinnosti některých smluv, uveřejňování těchto smluv a o registru smluv, ve znění pozdějších předpisů. Tato smlouva nabude účinnosti dnem uveřejnění v registru smluv. Smluvní strany se dohodly, že tuto smlouvu zašle správci registru smluv k uveřejnění prodávající, a to bez zbytečného odkladu, nejpozději do 30 dnů po uzavření této smlouvy.

6.4 Tato smlouva je vyhotovena ve čtyřech stejnopisech s platností originálu, z nichž prodávající obdrží jeden stejnopis, kupující obdrží dva stejnopisy a jeden stejnopis s úředně ověřeným podpisem prodávajícího je určen pro účely vkladového řízení katastru nemovitostí.

6.5 Právní vztahy v této smlouvě výslovně neupravené, se řídí příslušnými ustanoveními zákona č. 89/2012 Sb., občanský zákoník, ve znění pozdějších předpisů.

Doložka dle ust. § 41 zákona č. 128/2000 Sb., o obcích (obecní zřízení):

Tato kupní smlouva byla schválena Zastupitelstvem města Brna na Z7/..... zasedání dne

V Brně dne

Statutární město Brno

V Brně dne

Česká republika – Úřad pro zastupování státu ve věcech majetkových

.....
Ing. Petr Vokřál
primátor města Brna

.....
Mgr. Ivo Popelka
ředitel Územního pracoviště Brno