

MMB201800000091

*Handwritten mark*

Rada města Brna

ZM7/...3371

Z7/35. zasedání Zastupitelstva města Brna  
konané dne 30. 01. 2018

Název:

**Návrh na bezúplatné nabytí pozemků pod komunikacemi v k.ú. Žabovřesky, Husovice, Královo Pole, z vlastnictví ČR-ÚZSVM**

Obsah:

- důvodová zpráva
- stanoviska dotčených orgánů
- návrhy smluv o bezúplatném převodu vlastnického práva k nemovité věci :
  - č. BP-17/205 (pozemek p.č. 648/2, v k.ú. Žabovřesky)
  - č. BP-17/225 (pozemek p.č. 620/3, v k.ú. Husovice)
  - č. BP-17/230 (pozemek p.č. 4097/7, v k.ú. Královo Pole) – včetně geometrického plánu č. 3454-129/2017
- mapové podklady

Návrh usnesení:

**Zastupitelstvo města Brna**  
**schvaluje**  
**bezúplatné nabytí**  
**pozemků**

- p.č. 648/2 ostatní plocha, ostatní komunikace, o výměře 51 m<sup>2</sup>, v k.ú. Žabovřesky,
- p.č. 620/3 ostatní plocha, ostatní komunikace, o výměře 8 m<sup>2</sup>, v k.ú. Husovice,
- část pozemku p.č. 4097/1 ostatní plocha, ostatní komunikace, o výměře 1491 m<sup>2</sup>, označeného dle geometrického plánu č. 3454-129/2017 jako pozemek p.č. 4097/7 ostatní plocha, ostatní komunikace, o výměře 607 m<sup>2</sup>, v k.ú. Královo Pole,

z vlastnictví České republiky – Úřadu pro zastupování státu ve věcech majetkových do vlastnictví statutárního města Brna za podmínek uvedených ve smlouvách o bezúplatném převodu vlastnického práva k nemovité věci, které tvoří přílohu č. .... těchto usnesení.

**Stanoviska dotčených orgánů:**

- Rada města Brna projednala na schůzi č. R7/148 dne 19. 12. 2017 a doporučila ke schválení.

Zpracoval:  
Majetkový odbor MMB

Předkládá:  
Rada města Brna

*Handwritten signatures and initials*

## Důvodová zpráva

Orgánům statutárního města Brna je předkládán k projednání návrh na bezúplatné nabytí pozemků pod komunikacemi v k.ú. Žabovřesky, Husovice a Královo Pole z vlastnictví České republiky, příslušnost hospodařit s majetkem státu pro Úřad pro zastupování státu ve věcech majetkových.

Statutární město Brno, zastoupené na základě mandátní smlouvy č. 3, ve znění dodatku č. 7, společností Brněnské komunikace a.s., požádalo o bezúplatný převod pozemků uvedených v návrhu usnesení, z vlastnictví České republiky - Úřadu pro zastupování státu ve věcech majetkových („dále též jen ÚZSVM“) do vlastnictví statutárního města Brna.

Na pozemku **p.č. 648/2** ostatní plocha, ostatní komunikace, o výměře 51 m<sup>2</sup>, **v k.ú. Žabovřesky** je situován chodník, bezúplatné parkoviště a veřejná zeleň v ulici Horova. Správu a údržbu veřejné zeleně vykonává Veřejná zeleň města Brna.

Na pozemku **p.č. 620/3** ostatní plocha, ostatní komunikace, o výměře 8 m<sup>2</sup>, **v k.ú. Husovice** je situován chodník v ulici Nováčkova.

Na pozemku **p.č. 4097/7** ostatní plocha, ostatní komunikace, o výměře 607 m<sup>2</sup>, **v k.ú. Královo Pole**, který byl geometrickým plánem č. 3454-129/2017 ze dne 05.10.2017 vypracovaným společností GEOS mar. s.r.o., Metelkova 1852, 664 34 Kuřim, oddělen z pozemku p.č. 4097/1 ostatní plocha, ostatní komunikace, o výměře 1491 m<sup>2</sup>, v k.ú. Královo Pole, je situována místní komunikace, chodníky a veřejná zeleň v ulici Sladkovského. Správu a údržbu veřejné zeleně bude vykonávat společnost Brněnské komunikace a.s.

Na zbývající části pozemku označené dle geometrického plánu č. 3454-129/2017 ze dne 05.10.2017 jako pozemek p.č. 4097/1 ostatní plocha, ostatní komunikace, o výměře 884 m<sup>2</sup>, v k.ú. Královo Pole, jsou situovány vjezdy, příjezdové komunikace do areálu fyzické osoby.

Podle § 9 odstavce 1 zákona č. 13/1997 Sb., o pozemních komunikacích, ve znění pozdějších předpisů, dále jen „zákon“, jsou místní komunikace vlastnictvím obce, v tomto případě statutárního města Brna.

Předmětem tohoto materiálu je bezúplatný převod výše uvedených pozemků, které se převádí do vlastnictví statutárního města Brna z důvodu veřejného zájmu a v souladu s ustanovením § 22 odst. 3 zákona č. 219/2000 Sb., o majetku ČR a jejím vystupování v právních vztazích, ve znění pozdějších předpisů a § 9 zákona č. 13/1997 Sb., o pozemních komunikacích, ve znění pozdějších předpisů.

Statutární město Brno nebude těmito smlouvami o bezúplatném převodu žádným způsobem omezeno v nakládání s uvedenými pozemky.

**R7/KM/66. Komise majetková RMB** na svém jednání dne 11. 12. 2017, bod č. 20, návrh projednala a doporučila. Hlasování: 8 – pro, 0 – proti, 0 – se zdržel/ 11 členů. Usnesení bylo přijato.

Ing. Liptáková	p. Janíček	Ing. Drápalová	PhDr. Hofmannová	Ing. Pospíšil	JUDr. Kerndl	p. Říha	p. Šafařík	Ing. Zuziak	Mgr. Leder	Ing. Malec
pro	pro	pro	pro	omluven	omluven	pro	omluven	pro	pro	pro

Návrh byl projednán a doporučen **Radou města Brna na schůzi č. R7/148.** konanou dne 19. 12. 2017, bod č. 51.

**Schváleno jednomyslně 9 členy.**

Ing. Vokřál	Mgr. Hladík	R. Mrázek	Bc. Hollan	Mgr. Ander	Ing. Kacer	M. Janíček	Bc. Kolářný	JUDr. Rusňáková	Ing. Staněk	Mgr. Suchý
pro	pro	pro	pro	pro	pro	pro	pro	--	--	pro

**Je navrhováno schválit bezúplatné nabytí pozemků z vlastnictví České republiky – Úřadu pro zastupování státu ve věcech majetkových do vlastnictví statutárního města Brna za podmínek uvedených ve smlouvách o bezúplatném převodu vlastnického práva k nemovité věci uvedených v materiálu.**

**Stanoviska dotčených orgánů:**

#### **OÚPR MMB**

K pozemku **p.č. 648/2 v k.ú. Žabovřesky** : Dle vyjádření OÚPR MMB č.j. MMB/0471584/2017/Hus ze dne 29.11.2017 je pozemek součástí stabilizované plochy bydlení – plocha všeobecného bydlení BO. Na pozemku se nachází chodník a parkoviště při ul. Horova. OÚPR MMB nemá územního hlediska námitek k bezúplatnému převodu pozemku p.č. 648/2 v k.ú. Žabovřesky do majetku statutárního města Brna.

K pozemku **p.č. 620/3 v k.ú. Husovice** : Dle vyjádření OÚPR MMB č.j. MMB/0471578/2017/Hus ze dne 29.11.2017 je pozemek součástí plochy pro dopravu – plochy komunikací a prostranství místního významu. Na pozemku se nachází chodník v ul. Nováčkova. OÚPR MMB nemá z územního hlediska námitek k bezúplatnému převodu pozemku p.č. 620/3 v k.ú. Husovice do majetku statutárního města Brna.

K pozemku **p.č. 4097/7 v k.ú. Královo Pole** : Dle vyjádření OÚPR MMB č.j. MMB/0471593/2017/Hus ze dne 04.12.2017 je pozemek součástí plochy pro dopravu – plochy komunikací a prostranství místního významu. Na pozemku se nachází vozovka, chodník a zeleň v ulici Sladkovského. OÚPR MMB nemá územního hlediska námitek k bezúplatnému převodu pozemku p.č. 4097/1 v k.ú. Královo Pole, dle GP č. 3454-129/2017 pozemek p.č. 4097/7 o výměře 607 m<sup>2</sup> v k.ú. Královo Pole do majetku statutárního města Brna.

BKOM a.s. – doporučuje nabytí pozemků do vlastnictví statutárního města Brna. Místní komunikace, chodníky a silniční vegetace jsou podle „zákona“ majetkem statutárního města Brna.

Jako správce komunikačních pozemků nemůže společnost BKOM a.s. nést odpovědnost za další subjekty města (především MČ, TSB a.s., DPMB, a.s.). Jako podpůrný prostředek na zajištění požadovaného můžeme nabídnout spolupráci prostřednictvím sdílení dat v programu SitInfo, který užívají jak spol. TSB, a.s. a DPMB, a.s., tak MČ s odbory MMB, o převedených pozemcích (samostatná vrstva – ochranné lhůty). Zřízení přístupu přes webové rozhraní předpokládá jednorázové náklady ve výši cca 10 tisíc Kč. Již dopisem zn. 3100-Vi-2685/11 ze dne 1. 12. 2011 jsme žádali, aby v této věci bylo svoláno jednání se všemi zainteresovanými subjekty.



65175/B/2017-HMU1

Č.j.: UZSVM/B/51016/2017-HMU1

**Česká republika - Úřad pro zastupování státu ve věcech majetkových**

se sídlem Rašínovo nábřeží 390/42, Nové Město, 128 00 Praha 2

za kterou právně jedná Ing. Renata Číhalová, ředitelka odboru Hospodaření s majetkem státu

na základě Příkazu generálního ředitele č. 6/2014 v platném znění

Územní pracoviště Brno

odbor Hospodaření s majetkem státu, Příkop 11, 602 00 Brno

IČO: 69797111

(dále jen „převodce“)

a

**Statutární město Brno**

se sídlem Dominikánské náměstí 196/1, 602 00 Brno

které zastupuje Ing. Petr Vokřál, primátor

IČO: 44992785, DIČ: CZ44992785

bankovní spojení: 111246222/0800

(dále jen „nabyvatel“)

uzavírají podle ustanovení § 2055 a násl. zákona č. 89/2012 Sb., občanský zákoník, v platném znění (dále jen „zákon č. 89/2012 Sb.“) a podle ustanovení § 22 zákona č. 219/2000 Sb., o majetku České republiky a jejím vystupování v právních vztazích, v platném znění (dále jen „zákon č. 219/2000 Sb.“) tuto

## SMLOUVU O BEZÚPLATNÉM PŘEVODU VLASTNICKÉHO PRÁVA K NEMOVITÉ VĚCI

č. BP-17/205

Čl. I.

1. Česká republika je vlastníkem níže uvedené nemovité věci:

**Pozemek:**

- **parcela číslo: 648/2**, druh pozemku: ostatní plocha, způsob využití: ostatní komunikace,

zapsaný na listu vlastnictví č. 60000, pro katastrální území **Žabovřesky**, obec Brno, v katastru nemovitostí vedeném Katastrálním úřadem pro Jihomoravský kraj, Katastrálním pracovištěm Brno-město.

(dále jen „převáděný majetek“)

2. Úřad pro zastupování státu ve věcech majetkových je na základě ust. § 29 zákona č. 201/2002 Sb., o Úřadu pro zastupování státu ve věcech majetkových, ve znění pozdějších předpisů, příslušný s převáděným majetkem hospodařit, a to ve smyslu § 9 zákona č. 219/2000 Sb.

## Čl. II.

1. Převodce touto smlouvou bezúplatně převádí nabyvateli vlastnické právo k převáděnému majetku a nabyvatel je do svého výlučného vlastnictví přijímá.
2. Vlastnické právo k převáděnému majetku se bezúplatně převádí z důvodu veřejného zájmu, v souladu s ustanovením § 22 odst. 3 zákona č. 219/2000 Sb. a § 9 zákona č. 13/1997 Sb., o pozemních komunikacích, ve znění pozdějších předpisů. Na převáděném majetku se nachází místní komunikace III. třídy (chodník) ve vlastnictví nabyvatele v ul. Horova.
3. Nabyvatel prohlašuje, že se seznámil s faktickým stavem převáděného majetku.

## Čl. III.

1. Převodce i nabyvatel shodně prohlašují, že jim nejsou známy žádné skutečnosti, které by uzavření této smlouvy bránily.
2. Nabyvatel bere na vědomí, že převáděný majetek může být dotčen, se všemi souvisejícími dopady, vedením inženýrských sítí, kdy v případě pochybností ohledně uložení inženýrských sítí poskytnou nabyvateli bližší informace jednotliví (v úvahu přicházející) správci inženýrských sítí.
3. Převodce prohlašuje, že mu není známo, že by na převáděném majetku vážla nějaká další omezení, závazky či právní vady.

## Čl. IV.

1. Vlastnické právo k převáděnému majetku nabývá nabyvatel dnem zápisu do katastru nemovitostí. Tímto dnem na nabyvatele přecházejí veškerá práva a povinnosti spojená s vlastnictvím a užíváním převáděného majetku.
2. Smluvní strany se dohodly, že návrh na zápis vkladu vlastnického práva do katastru nemovitostí podává převodce.
3. Pokud by příslušným Katastrálním úřadem byl návrh na zápis vkladu vlastnického práva k převáděnému majetku dle této smlouvy pro nabyvatele pravomocně zamítnut, účastníci této smlouvy se zavazují k součinnosti směřující k naplnění vůle obou smluvních stran.

## Čl. V.

1. Smlouva je uzavřena okamžikem podpisu poslední smluvní stranou.
2. Smlouva nabývá platnosti a účinnosti dnem jejího uveřejnění v registru smluv v souladu se zákonem č. 340/2015 Sb., o zvláštních podmínkách účinnosti některých smluv, uveřejňování těchto smluv a o registru smluv (zákon o registru smluv).
3. Převodce zašle tuto smlouvu správci registru smluv k uveřejnění bez zbytečného odkladu, nejpozději však do 30 dnů od uzavření smlouvy. Převodce předá nabyvateli doklad o uveřejnění smlouvy v registru smluv podle § 5 odst. 4 zákona č. 340/2015 Sb., o registru smluv, jako potvrzení skutečnosti, že smlouva nabyla účinnosti.
4. Pro účely uveřejnění v registru smluv smluvní strany navzájem prohlašují, že smlouva neobsahuje žádné obchodní tajemství.

5. Smluvní strany berou na vědomí, že jsou svými projevy vázány od okamžiku podpisu této smlouvy.
6. Smluvní strany se dohodly, že není-li v této smlouvě stanoveno jinak, řídí se práva a povinnosti smluvních stran zákonem č. 89/2012 Sb. a zákonem č. 219/2000 Sb.
7. Smluvní strany se dohodly, že jakékoli změny a doplňky této smlouvy jsou možné pouze písemnou formou, v podobě oboustranně uzavřených, vzestupně číslovaných dodatků smlouvy.
8. Poplatkové a daňové povinnosti spojené s touto smlouvou nese nabyvatel.
9. Tato smlouva je vyhotovena ve třech stejnopisech. Každá ze smluvních stran obdrží po jednom vyhotovení. Jedno vyhotovení bude použito k zápisu vlastnického práva vkladem do katastru nemovitostí.
10. Nedílnou součástí této smlouvy je
  - doložka dle zákona č.: 128/2000 Sb., o obcích (obecní zřízení), ve znění pozdějších předpisů.
11. Smluvní strany prohlašují, že tuto smlouvu uzavřely svobodně a vážně, nikoliv z přinucení nebo omylu. Na důkaz toho připojují své vlastnoruční podpisy.

V Brně dne

V Brně dne

**Česká republika – Úřad pro zastupování  
státu ve věcech majetkových**

.....  
Ing. Renata Číhalová  
ředitelka odboru  
Hospodaření s majetkem státu  
**(převodce)**

.....  
Ing. Petr Vokřál  
primátor města Brna  
**(nabyvatel)**

Příloha: - doložka dle zákona č. 128/2000 Sb., o obcích (obecní zřízení), ve znění pozdějších předpisů





## DOLOŽKA

**ve smyslu ust. § 41 zákona č. 128/2000 Sb., o obcích  
(obecní zřízení), ve znění pozdějších předpisů**

Statutární město Brno prohlašuje, že veškeré podmínky podmiňující platnost právního jednání města byly splněny v souladu s ust. § 41 zákona č. 128/2000 Sb., o obcích (obecní zřízení), ve znění pozdějších předpisů.

Bezúplatné nabytí nemovité věci, a to pozemku parc. č. 648/2, hodnota v účetní evidenci 24 960,00 Kč, v k. ú. Žabovřesky, obec Brno, z vlastnictví České republiky do vlastnictví statutárního města Brna, bylo schváleno na zasedání Zastupitelstva města Brna č. ....  
konaném dne....., bod.....

V Brně dne

.....  
Ing. Petr Vokřál  
primátor města Brna



69148/B/2017-HMU1

Č.j.: UZSVM/B/54303/2017-HMU1

**Česká republika – Úřad pro zastupování státu ve věcech majetkových**

se sídlem Rašínovo nábřeží 390/42, Nové Město, 128 00 Praha 2

za kterou právně jedná Ing. Renata Číhalová, ředitelka odboru Hospodaření s majetkem státu  
na základě Příkazu generálního ředitele č. 6/2014 v platném znění

Územní pracoviště Brno

odbor Hospodaření s majetkem státu, Příkop 11, 602 00 Brno

IČO: 69797111

**(dále jen „převodce“)**

a

**Statutární město Brno**

se sídlem Dominikánské náměstí 196/1, 602 00 Brno

zastoupené Ing. Petrem Vokřálem, primátorem

IČO: 44992785, DIČ: CZ44992785

bankovní spojení: účet číslo 111246222/0800

**(dále jen „nabyvatel“)**

uzavírají podle ustanovení § 2055 a násl. zákona č. 89/2012 Sb., občanský zákoník, v platném znění (dále jen „zákon č. 89/2012 Sb.“) a podle ustanovení § 22 zákona č. 219/2000 Sb., o majetku České republiky a jejím vystupování v právních vztazích, v platném znění (dále jen „zákon č. 219/2000 Sb.“) tuto

**SMLOUVU O BEZÚPLATNÉM PŘEVODU  
VLASTNICKÉHO PRÁVA K NEMOVITÉ VĚCI**

**č. BP – 17/225**

**ČI. I.**

1. Česká republika je vlastníkem níže uvedené nemovité věci:

**Pozemek:**

parcela číslo: 620/3, druh pozemku: ostatní plocha, způsob využití: ostatní komunikace

zapsaný na listu vlastnictví č. 60000, pro kat. území **Husovice**, obec Brno, v katastru nemovitostí vedeném Katastrálním úřadem pro Jihomoravský kraj, Katastrálním pracovištěm Brno – město.

**(dále jen „převáděný majetek“)**

2. Úřad pro zastupování státu ve věcech majetkových je na základě ust. § 29 zákona č. 201/2002 Sb., o Úřadu pro zastupování státu ve věcech majetkových, ve znění pozdějších předpisů, příslušný s převáděným majetkem hospodařit, a to ve smyslu § 9 zákona č. 219/2000 Sb.

**ČI. II.**

1. Převodce touto smlouvou bezúplatně převádí nabyvateli vlastnické právo k převáděnému majetku a nabyvatel je do svého výlučného vlastnictví přijímá.
2. Vlastnické právo k převáděnému majetku se bezúplatně převádí z důvodu veřejného zájmu, v souladu s ust. § 22 odst. 3 zákona č. 219/2000 Sb. a § 9 zákona č. 13/1997 Sb., o pozemních komunikacích, ve znění pozdějších předpisů. Na převáděném majetku se nachází místní komunikace ve vlastnictví nabyvatele (chodník).

3. Nabyvatel prohlašuje, že se seznámil s faktickým stavem převáděného majetku.

#### Čl. III.

1. Převodce i nabyvatel shodně prohlašují, že jim nejsou známy žádné skutečnosti, které by uzavření této smlouvy bránily.
2. Nabyvatel bere na vědomí, že převáděný majetek může být dotčen, se všemi souvisejícími dopady, vedením inženýrských sítí, kdy v případě pochybností ohledně uložení inženýrských sítí poskytnou nabyvateli bližší informace jednotliví (v úvahu přicházející) správci inženýrských sítí.
3. Převodce prohlašuje, že mu není známo, že by na převáděném majetku vážla nějaká další omezení, závazky či právní vady.

#### Čl. IV.

1. Vlastnické právo k převáděnému majetku nabývá nabyvatel dnem zápisu do katastru nemovitostí. Tímto dnem na nabyvatele přecházejí veškerá práva a povinnosti spojená s vlastnictvím a užíváním převáděného majetku.
2. Smluvní strany se dohodly, že návrh na zápis vlastnického práva dle této smlouvy do katastru nemovitostí podává převodce.
3. Pokud by příslušným katastrálním úřadem byl návrh na zápis vlastnického práva k převáděnému majetku dle této smlouvy pro nabyvatele pravomocně zamítnut, účastníci této smlouvy se zavazují k součinnosti směřující k naplnění vůle obou smluvních stran.

#### Čl. V.

1. Smlouva je uzavřena okamžikem podpisu poslední smluvní stranou.
2. Smlouva nabývá platnosti a účinnosti dnem jejího uveřejnění v registru smluv v souladu se zákonem č. 340/2015 Sb., o zvláštních podmínkách účinnosti některých smluv, uveřejňování těchto smluv a o registru smluv (zákon o registru smluv).
3. Převodce zašle tuto smlouvu správci registru smluv k uveřejnění bez zbytečného odkladu, nejpozději však do 30 dnů od uzavření smlouvy. Převodce předá nabyvateli doklad o uveřejnění smlouvy v registru smluv podle § 5 odst. 4 zákona č. 340/2015 Sb., o registru smluv, jako potvrzení skutečnosti, že smlouva nabyla účinnosti.
4. Pro účely uveřejnění v registru smluv smluvní strany navzájem prohlašují, že smlouva neobsahuje žádné obchodní tajemství.
5. Smluvní strany berou na vědomí, že jsou svými projevy vázány od okamžiku podpisu této smlouvy.
6. Smluvní strany se dohodly, že není-li v této smlouvě stanoveno jinak, řídí se práva a povinnosti smluvních stran zákonem č. 89/2012 Sb. a zákonem č. 219/2000 Sb.
7. Smluvní strany se dohodly, že jakékoli změny a doplňky této smlouvy jsou možné pouze písemnou formou, v podobě oboustranně uzavřených, vzestupně číslovaných dodatků smlouvy.
8. Poplatkové a daňové povinnosti spojené s touto smlouvou nese nabyvatel.

9. Tato smlouva je vyhotovena ve třech stejnopisech. Každá ze smluvních stran obdrží po jednom vyhotovení. Jedno vyhotovení bude použito k zápisu vlastnického práva vkladem do katastru nemovitostí.

10. Nedílnou součástí této smlouvy je

- doložka dle zákona č. 128/2000 Sb., o obcích (obecní zřízení), ve znění pozdějších předpisů

11. Smluvní strany prohlašují, že tuto smlouvu uzavřely svobodně a vážně, nikoliv z přinucení nebo omylu. Na důkaz toho připojují své vlastnoruční podpisy.

V Brně dne

V Brně dne

**Česká republika - Úřad pro zastupování  
státu ve věcech majetkových**

.....  
Ing. Renata Číhalová  
ředitelka odboru  
Hospodaření s majetkem státu

.....  
Ing. Petr Vokřál  
primátor města Brna

Přílohy:

- doložka dle zákona č. 128/2000 Sb., o obcích (obecní zřízení), ve znění pozdějších předpisů

## DOLOŽKA

**ve smyslu ust. § 41 zákona č. 128/2000 Sb.,  
o obcích (obecní zřízení), ve znění pozdějších předpisů**

Statutární město Brno prohlašuje, že veškeré podmínky podmiňující platnost právního jednání města byly splněny v souladu s ust. § 41 zákona č. 128/2000 Sb., o obcích (obecní zřízení), ve znění pozdějších předpisů.

Bezúplatné nabytí převáděného majetku, a to pozemku parc. č. 620/3, hodnota v účetní evidenci 3.840,00 Kč, v k. ú. Husovice, obec Brno, z vlastnictví České republiky do vlastnictví statutárního města Brna, bylo schváleno na zasedání Zastupitelstva města Brna č. ...., konaném dne ....., bod .....

V Brně dne

.....  
Ing. Petr Vokřál  
primátor města Brna



69972/B/2017-HMU1

Č.j.: UZSVM/B/55106/2017-HMU1

**Česká republika – Úřad pro zastupování státu ve věcech majetkových**

se sídlem Rašínovo nábřeží 390/42, 128 00 Nové Město, Praha 2  
za kterou právně jedná Ing. Renata Číhalová, ředitelka odboru Hospodaření s majetkem státu  
na základě Příkazu generálního ředitele č. 6/2014 v platném znění  
Územní pracoviště Brno, Příkop 11, 602 00 Brno  
Odbor Hospodaření s majetkem státu  
IČO: 69797111

**(dále jen „převodce“)**

a

**Statutární město Brno**

se sídlem Dominikánské náměstí 196/1, 602 00 Brno  
které zastupuje Ing. Petr Vokřál, primátor  
IČO: 44992785, DIČ: CZ44992785  
bankovní spojení: účet číslo 111246222/0800, vedený u České spořitelny, a.s.

**(dále jen „nabyvatel“)**

uzavírají podle ustanovení § 2055 a násl. zákona č. 89/2012 Sb., občanský zákoník, v platném znění (dále jen „zákon č. 89/2012 Sb.“) a podle ustanovení § 22 zákona č. 219/2000 Sb., o majetku České republiky a jejím vystupování v právních vztazích, v platném znění (dále jen „zákon č. 219/2000 Sb.“) tuto

**SMLOUVU O BEZÚPLATNÉM PŘEVODU  
VLASTNICKÉHO PRÁVA K NEMOVITÉ VĚCI  
č. BP – 17/230**

**Čl. I.**

1. Česká republika je vlastníkem níže uvedené nemovité věci:

Pozemek:

- parcela číslo: 4097/1, druh pozemku: ostatní plocha, způsob využití: ostatní komunikace  
zapsaný na listu vlastnictví č. 60000, pro kat. území Královo Pole, obec Brno, v katastru nemovitostí vedeném Katastrálním úřadem pro Jihomoravský kraj, Katastrálním pracovištěm Brno - město.

2. Úřad pro zastupování státu ve věcech majetkových je na základě Ohlášení o příslušnosti hospodařit s majetkem státu, č.j. UZSVM/B/44335/2009-HMSO (dle ust. § 10 zákona č. 219/2000 Sb.), ze dne 24. 11. 2009, příslušný hospodařit s nemovitou věcí dle odst. 1., a to ve smyslu § 9 zákona č. 219/2000 Sb.

**Čl. II.**

1. Převodce bezúplatně převádí touto smlouvou nabyvateli vlastnické právo k pozemku **parc.č. 4097/7, k.ú. Královo Pole** o výměře 607 m<sup>2</sup>, který byl geometrickým plánem č. 3454-129/2017 ze dne 5. 10. 2017 vypracovaným společností GEOS mar. s.r.o., Metelkova 1852, 664 34 Kuřim, oddělen z pozemku, uvedeného v Čl. I. odst. 1. **(dále jen „převáděný majetek“)**. S rozdělením vyslovil souhlas místně příslušný stavební úřad Úřadu

městské části Brno-Královo Pole, Odbor územního a stavebního řízení, dne 19. 10. 2017 pod č.j. BKPO/17227/17/2300/1870/Jan. Shora uvedený geometrický plán je nedílnou součástí této smlouvy. Nabyvatel převáděný majetek do svého výlučného vlastnictví přijímá.

2. Vlastnické právo k převáděnému majetku se bezúplatně převádí z důvodu veřejného zájmu, v souladu s ustanovením § 22 odst. 3 zákona č. 219/2000 Sb. a § 9 zákona č. 13/1997 Sb., o pozemních komunikacích, ve znění pozdějších předpisů. Na převáděném majetku se nachází místní komunikace ve vlastnictví nabyvatele.
3. Nabyvatel prohlašuje, že se seznámil s faktickým stavem převáděného majetku.

### Čl. III.

1. Převodce i nabyvatel shodně prohlašují, že jim nejsou známy žádné skutečnosti, které by uzavření této smlouvy bránily.
2. Nabyvatel bere na vědomí, že převáděný majetek je dotčen, se všemi souvisejícími dopady, vedením inženýrských sítí, kdy v případě pochybností ohledně uložení inženýrských sítí poskytnou nabyvateli bližší informace jednotliví (v úvahu přicházející) správci inženýrských sítí.
3. Převodce prohlašuje, že mu není známo, že by na převáděném majetku vážla nějaká další omezení, závazky či právní vady.

### Čl. IV.

1. Vlastnické právo k převáděnému majetku nabývá nabyvatel dnem zápisu do katastru nemovitostí. Tímto dnem na nabyvatele přecházejí veškerá práva a povinnosti spojená s vlastnictvím a užíváním převáděného majetku.
2. Smluvní strany se dohodly, že návrh na zápis vkladu vlastnického práva do katastru nemovitostí podává převodce.
3. Pokud by příslušným Katastrálním úřadem byl návrh na zápis vkladu vlastnického práva k převáděnému majetku dle této smlouvy pro nabyvatele pravomocně zamítnut, účastníci této smlouvy se zavazují k součinnosti směřující k naplnění vůle obou smluvních stran.

### Čl. V.

1. Smlouva je uzavřena okamžikem podpisu poslední smluvní stranou.
2. Smlouva nabývá platnosti a účinnosti dnem jejího uveřejnění v registru smluv v souladu se zákonem č. 340/2015 Sb., o zvláštních podmínkách účinnosti některých smluv, uveřejňování těchto smluv a o registru smluv (zákon o registru smluv).
3. Převodce zašle tuto smlouvu správci registru smluv k uveřejnění bez zbytečného odkladu, nejpozději však do 30 dnů od uzavření smlouvy. Převodce předá nabyvateli doklad o uveřejnění smlouvy v registru smluv podle § 5 odst. 4 zákona č. 340/2015 Sb., o registru smluv, jako potvrzení skutečnosti, že smlouva nabyla účinnosti.
4. Pro účely uveřejnění v registru smluv smluvní strany navzájem prohlašují, že smlouva neobsahuje žádné obchodní tajemství.

5. Smluvní strany berou na vědomí, že jsou svými projevy vázány od okamžiku podpisu této smlouvy.
6. Smluvní strany se dohodly, že není-li v této smlouvě stanoveno jinak, řídí se práva a povinnosti smluvních stran zákonem č. 89/2012 Sb. a zákonem č. 219/2000 Sb.
7. Smluvní strany se dohodly, že jakékoli změny a doplňky této smlouvy jsou možné pouze písemnou formou, v podobě oboustranně uzavřených, vzestupně číslovaných dodatků smlouvy.
8. Poplatkové a daňové povinnosti spojené s touto smlouvou nese nabyvatel.
9. Tato smlouva je vyhotovena ve třech stejnopisech. Každá ze smluvních stran obdrží po jednom vyhotovení. Jedno vyhotovení bude použito k zápisu vlastnického práva vkladem do katastru nemovitostí.
10. Nedílnou součástí této smlouvy je
  - doložka dle zákona č. 128/2000 Sb., o obcích (obecní zřízení), ve znění pozdějších předpisů
  - geometrický plán č. 3454-129/2017 ze dne 5. 10. 2017
11. Smluvní strany prohlašují, že tuto smlouvu uzavřely svobodně a vážně, nikoliv z přinucení nebo omylu. Na důkaz toho připojují své vlastnoruční podpisy.

V Brně dne

V Brně dne

**Česká republika – Úřad pro zastupování  
státu ve věcech majetkových**

.....  
Ing. Renata Číhalová  
ředitelka odboru  
Hospodaření s majetkem státu  
(převodce)

.....  
Ing. Petr Vokřál  
primátor města Brna  
(nabyvatel)

Přílohy:

Doložka dle zákona č. 128/2000 Sb., o obcích (obecní zřízení) ve znění pozdějších předpisů  
Geometrický plán č. 3454-129/2017 ze dne 5. 10. 2017



Dosa	
hební zemku č. číslem	Vým h
097/1	

## DOLOŽKA

**ve smyslu ustanovení § 41 zákona č. 128/2000 Sb., o obcích  
(obecní zřízení), ve znění pozdějších předpisů**

Statutární město Brno prohlašuje, že veškeré podmínky podmiňující platnost právního jednání města byly splněny v souladu s ust. § 41 zákona č. 128/2000 Sb., o obcích (obecní zřízení), ve znění pozdějších předpisů.


Bezúplatné nabytí nemovité věci, a to pozemku parc. č. 4097/7 o výměře 607 m<sup>2</sup>, hodnota v účetní evidenci 309 570,00 Kč, který byl geometrickým plánem č. 3454-129/2017 ze dne 5. 10. 2017, vypracovaným společností GEOS mar. s.r.o., Metelkova 1852, 664 34 Kuřim, oddělen z pozemku parc. č. 4097/1 o výměře 1491 m<sup>2</sup>, v k. ú Královo Pole, obec Brno, z vlastnictví České republiky do vlastnictví statutárního města Brna, bylo schváleno na zasedání Zastupitelstva města Brna č. ...., konaném dne ....., bod .....

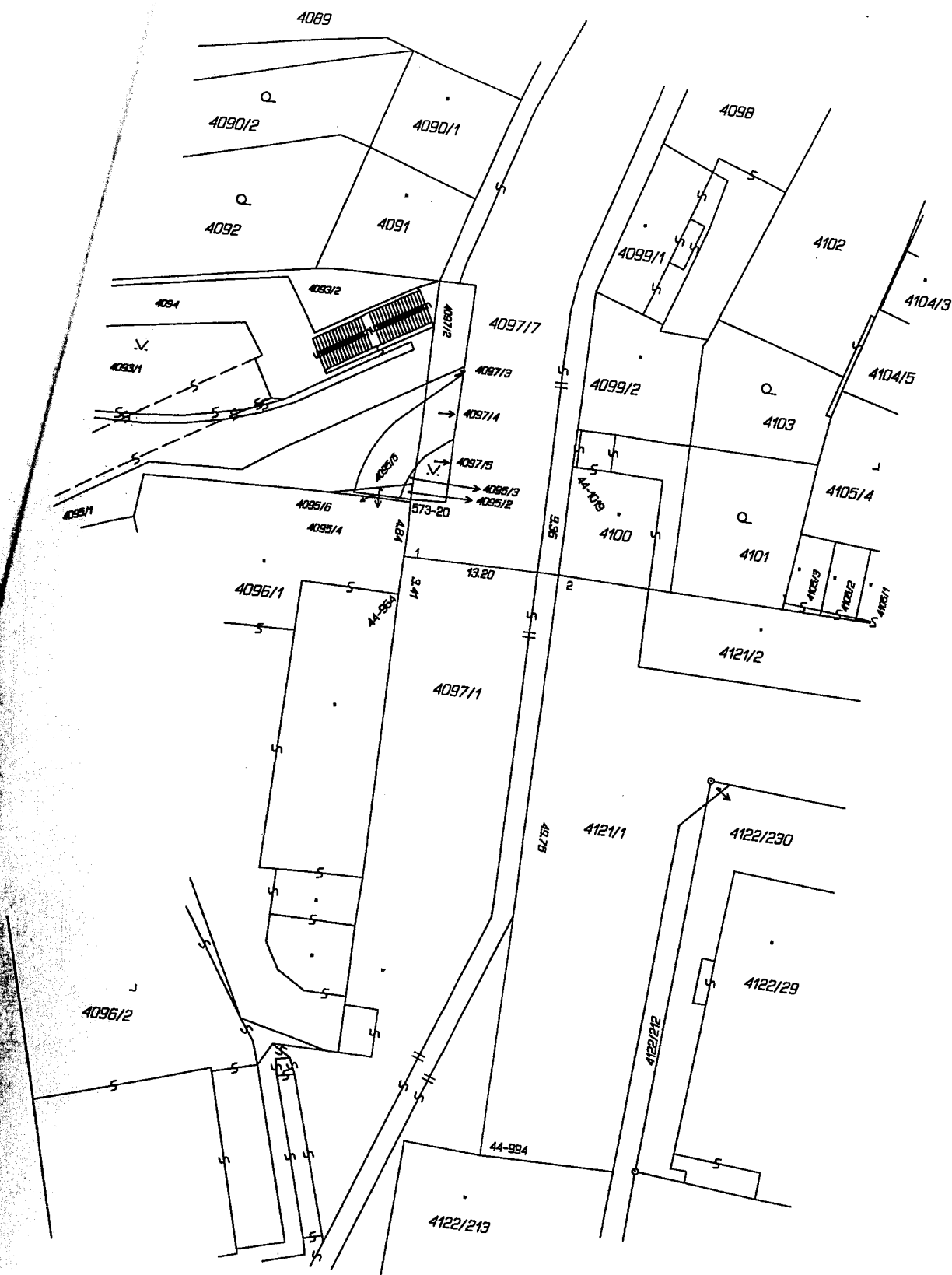
V Brně dne

.....  
Ing. Petr Vokřál  
primátor města Brna

VÝKAZ DOSAVADNÍHO A NOVÉHO STAVU ÚDAJŮ KATASTRU NEMOVITOSTÍ

Dosavadní stav				Nový stav											
Označení pozemku a číslem	Výměra parcely		Druh pozemku	Označení pozemku parc. číslem	Výměra parcely		Druh pozemku	Typ stavby	Způsob využití	Způsob využití	Způsob využití	Porovnání se stavem evidence právních vztahů			
	ha	m <sup>2</sup>	Způsob využití		ha	m <sup>2</sup>	Způsob využití	Způsob využití				Díl přechází z pozemku označeného v katastru nemovitostí	Číslo listu vlastnictví	Výměra dílu	
4097/1	14	91	ostat.pl. ostatní komunikace	4097/1	8	84	ostat.pl. ostatní komunikace				0	4097/1	60000	8	84
				4097/7	6	07	ostat.pl. ostatní komunikace				0	4097/1	60000	6	07
	14	91			14	91									

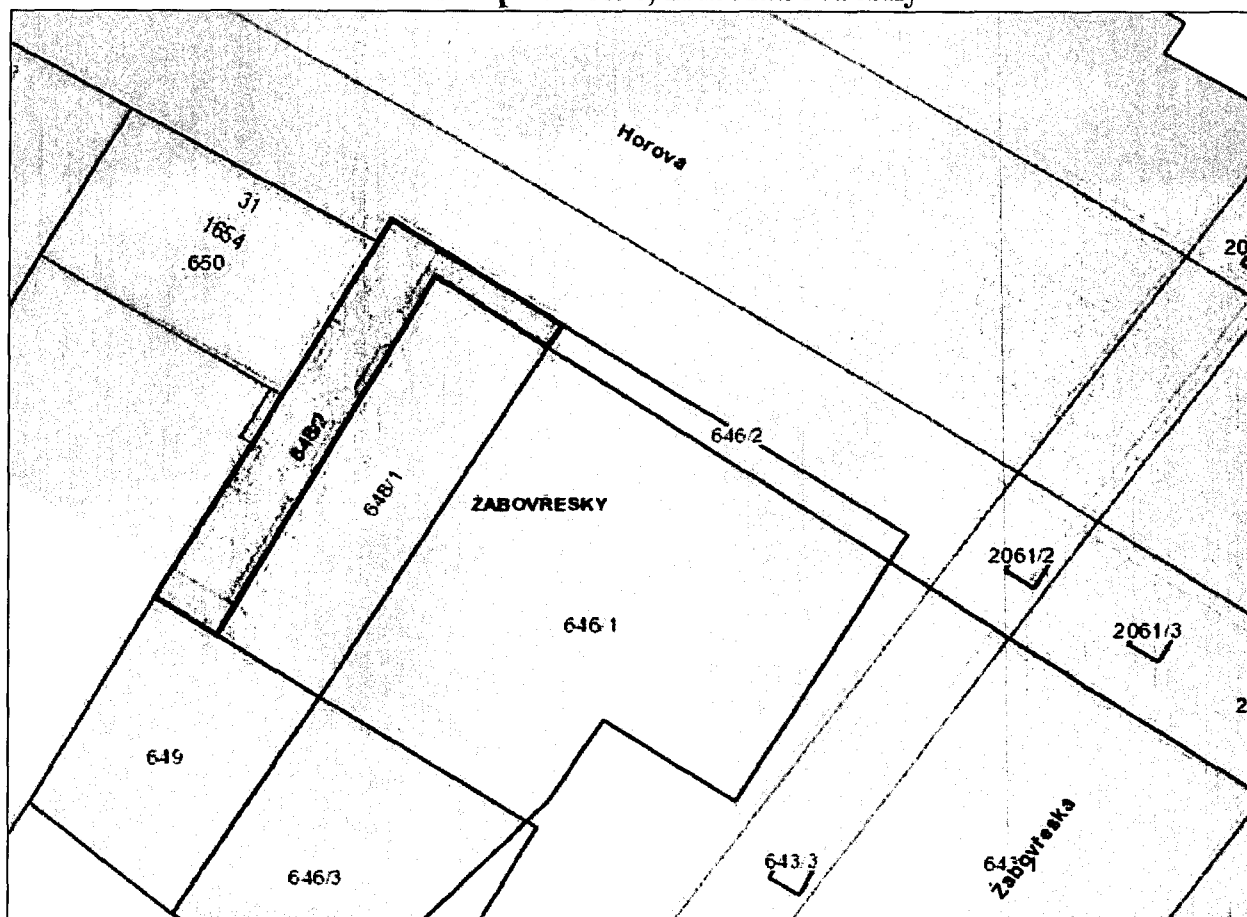
<b>GEOMETRICKÝ PLÁN pro rozdělení pozemku</b>	<b>Geometrický plán ověřil úředně oprávněný zeměměřický inženýr:</b>		<b>Stejnopis ověřil úředně oprávněný zeměměřický inženýr:</b>		
	Jméno, příjmení:		Jméno, příjmení: In		
	Číslo položky seznamu úředně oprávněných zeměměřických inženýrů: 1062/1995		Číslo položky seznamu úředně oprávněných zeměměřických inženýrů: 2574/2017		
	Dne: 5. října 2017      Číslo: 120/2017		Dne: 10.10.2017      Číslo: 142/2017		
Náležitostmi a přesností odpovídá právním předpisům.		Tento stejnopis odpovídá geometrickému plánu v elektronické podobě uloženému v dokumentaci katastrálního úřadu.		Ověření stejnopisu geometrického plánu v listinné podobě.	
Vyhotovitel: GEOS mar. s.r.o. Metelkova 1852, Kuřim 66434 tel.č. e-mail.		Katastrální úřad souhlasí s očišlováním parcel.			
Číslo plánu: 3454-129/2017		KÚ pro Jihomoravský kraj KP Brno-město Petr Doležal PGP-1743/2017-702 2017.10.10 14:07:35 CEST			
Okres: Brno-město					
Obec: Brno					
Kat. území: Královo Pole					
Mapový list: Blansko 9-8/41					
Dosavadním vlastníkům pozemků byla poskytnuta možnost seznámit se v terénu s průběhem navrhovaných nových hranic, které byly označeny předepsaným způsobem: zdi					




Seznam souřadnic (S-JTSK)  
 Číslo bodu Souřadnice pro zápis do KN  
 Y X Kód kv. Poznámka

Číslo bodu	Y	X	Kód kv.	Poznámka
k.o. Královo Pole (611484)				
44-964	598270.59	1157431.00	6	
44-994	598257.12	1157477.52	6	
44-1019	598257.21	1157418.39	6	
573-20	598270.70	1157423.11	4	
1	598270.64	1157427.78	3	
2	598257.43	1157427.82	3	

# Pozemek p.č. 648/2, k.ú. Žabovřesky

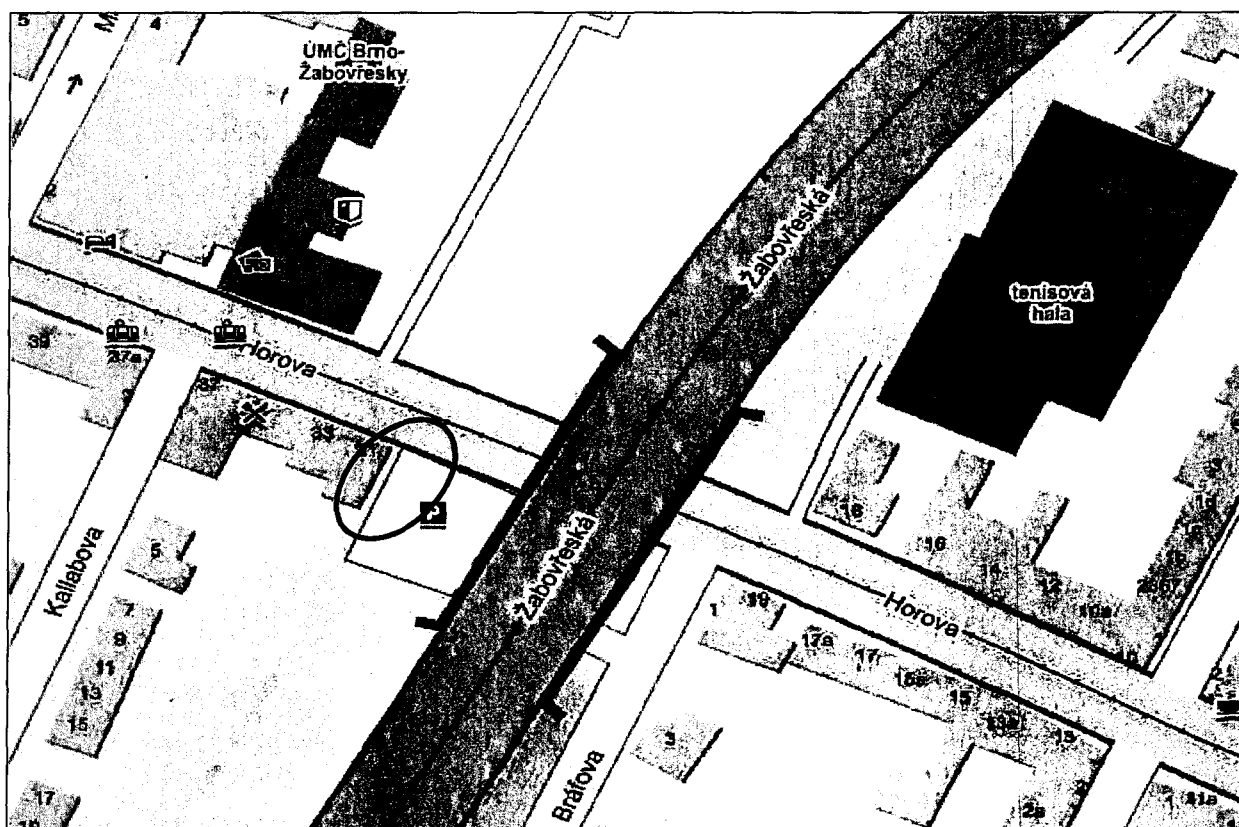


katastrální mapa



pozemky ve vlastnictví statutárního města Brna

pozemek ve vlastnictví ČR – ÚZSVM

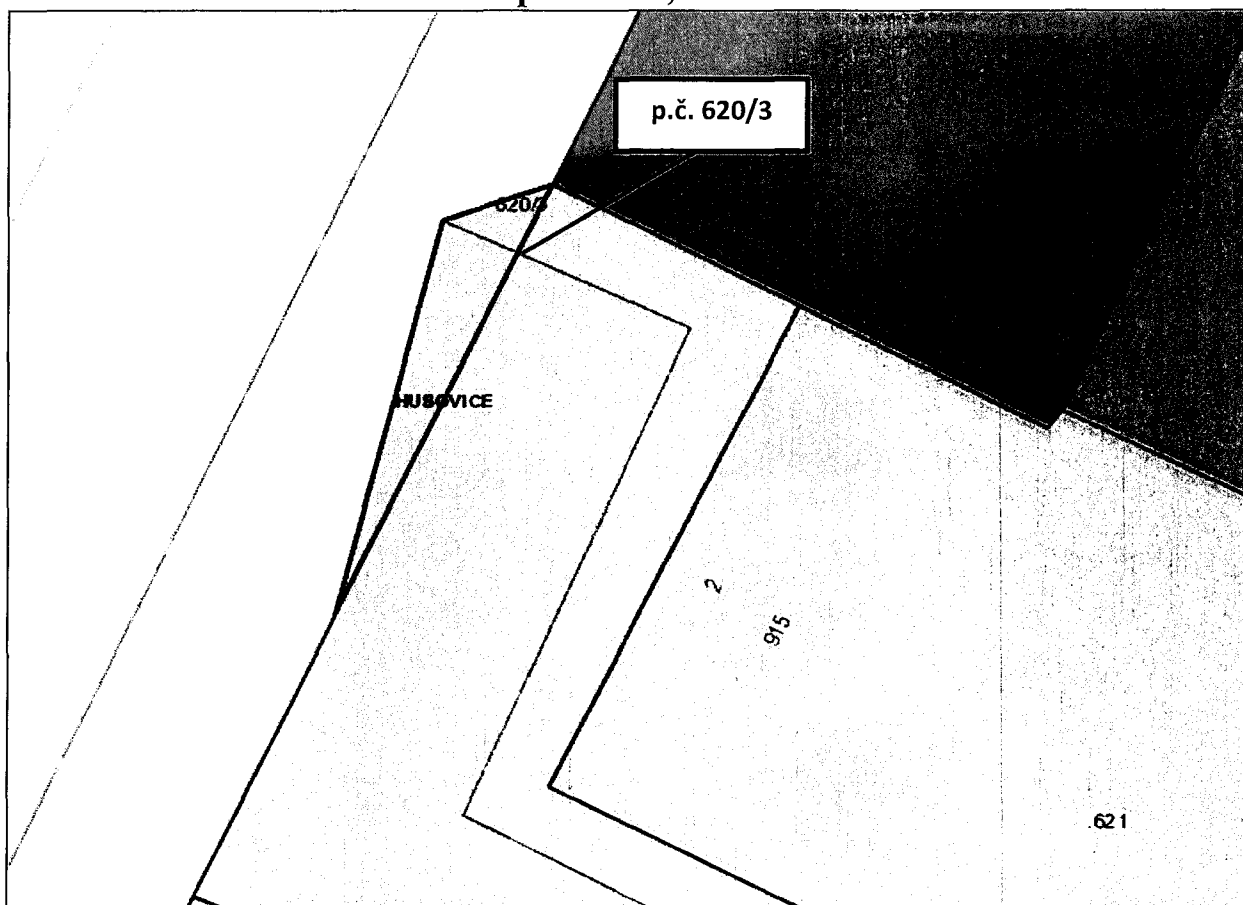


orientační snímek



snímek ortofotomapy

# Pozemek p.č. 620/3, k.ú. Husovice



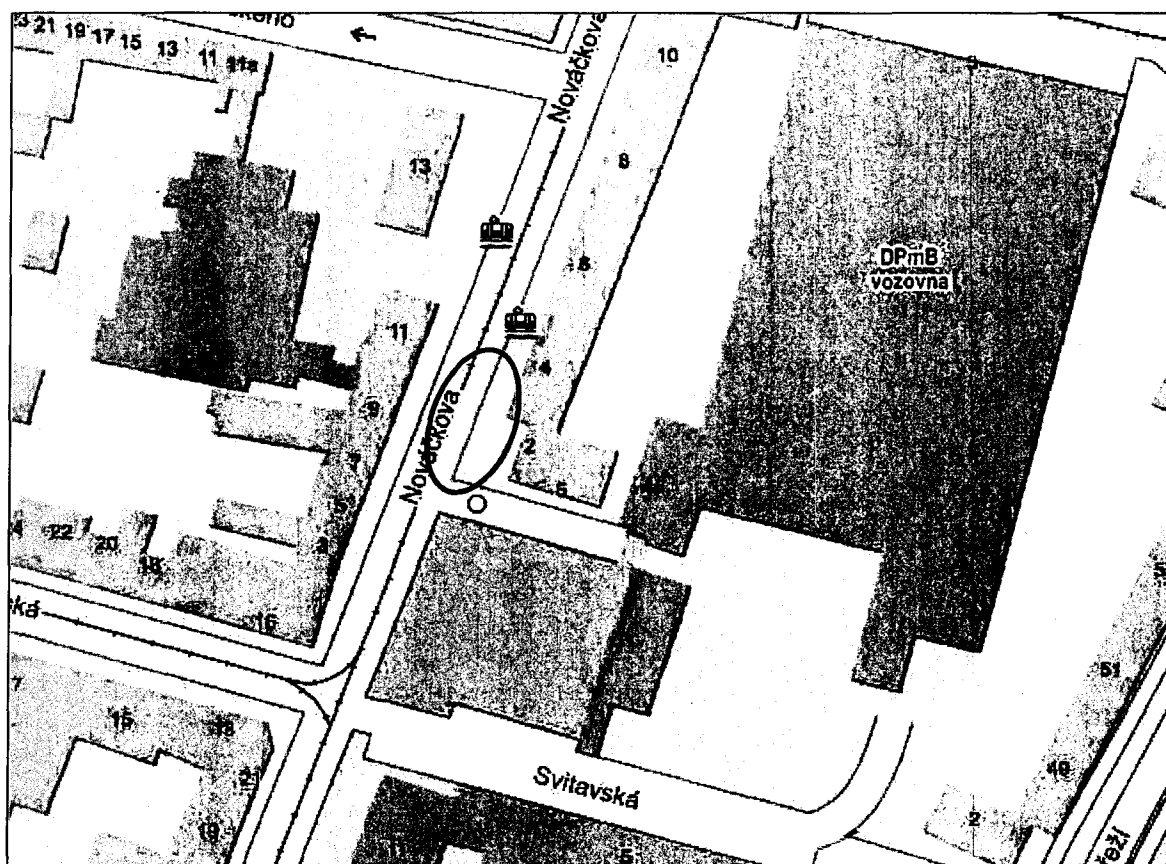
katastrální mapa



pozemky ve vlastnictví statutárního města Brna



pozemek ve vlastnictví ČR – ÚZSVM

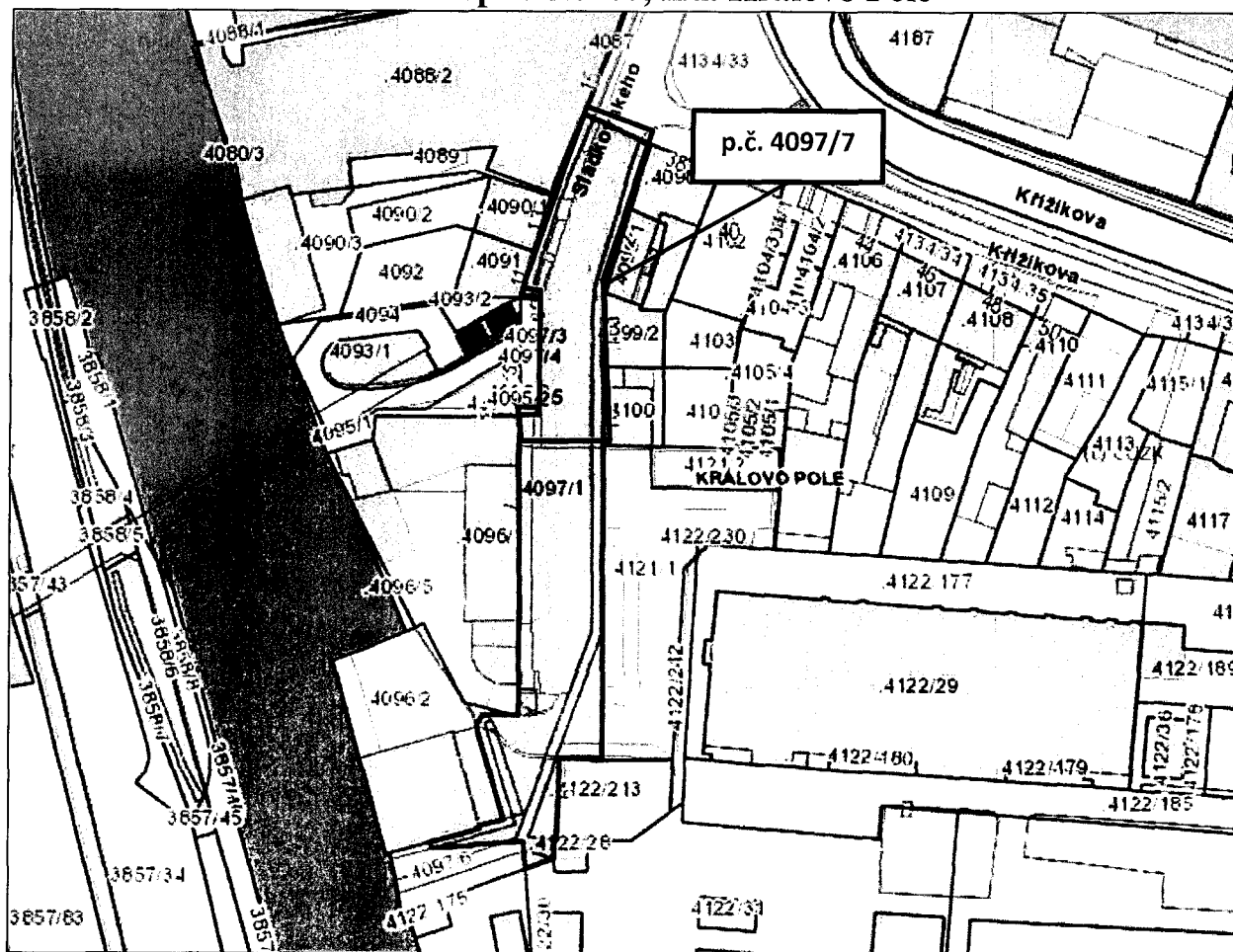


orientační snímek





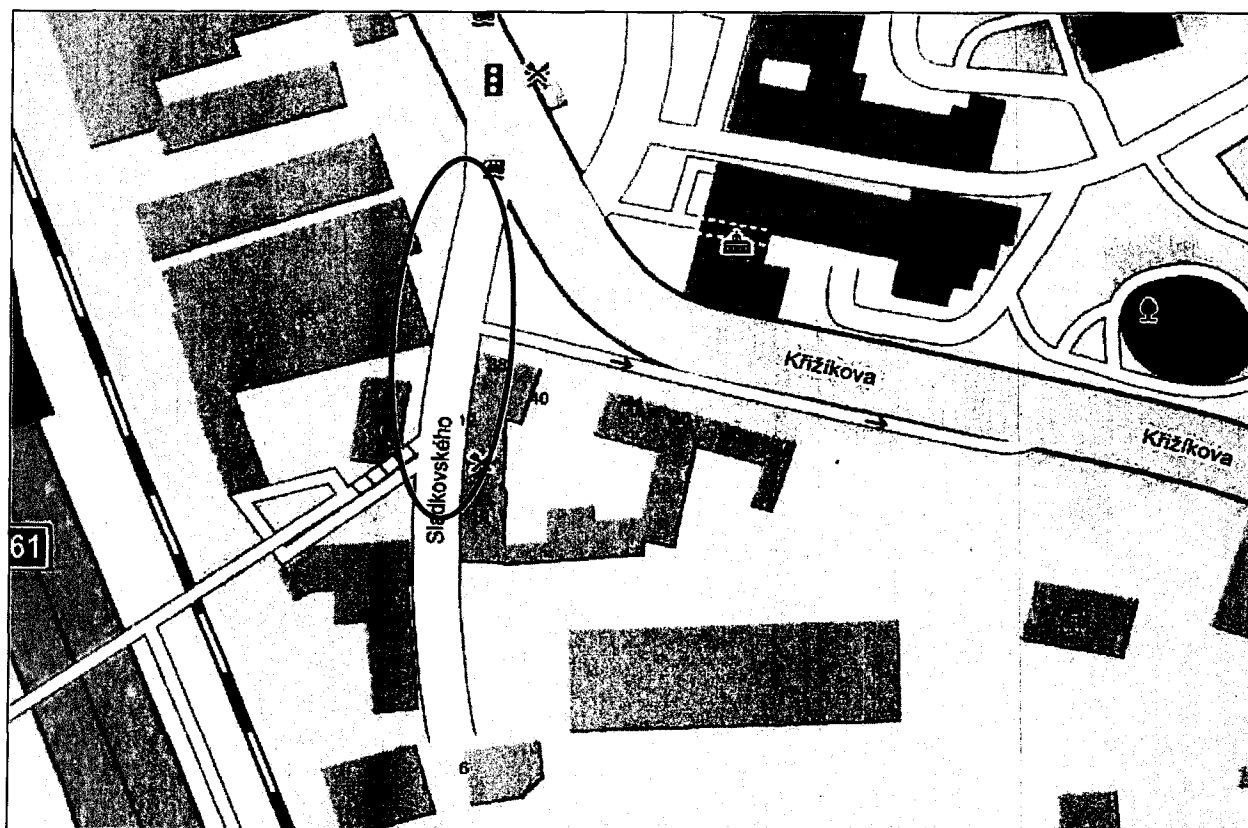
snímek ortofotomapy

Pozemek p.č. 4097/7, k.ú. Královo Pole




katastrální mapa

-  pozemky ve vlastnictví statutárního města Brna
-  pozemek ve vlastnictví ČR – ÚZSVM



orientační snímek





snímek ortofotomapy