



MMB2017000001522

Rada města Brna

90

ZM7/ 3124

Z7/33. zasedání Zastupitelstva města Brna
konané dne 7.11.2017

Název:

Návrh nabytí části pozemku p.č. 4073/9 v k.ú. Královo Pole

Obsah:

- důvodová zpráva
- stanoviska dotčených orgánů
- podmínky kupní smlouvy a GP
- mapové podklady

Návrh usnesení:

Zastupitelstvo města Brna**1. bere na vědomí**

- skutečnost, že MČ Brno – Královo Pole požádala o majetkoprávní vypořádání pozemků v k.ú. Královo Pole pod komunikací na ulici Myslínova
- podíloví spoluvlastníci souhlasili s majetkoprávním vypořádáním spoluvlastnických podílů (každý o velikosti id. 1/2) na části pozemku p.č. 4073/9 k.ú. Královo Pole za celkovou kupní cenu podílu ve výši 73.260,-Kč (cca 964,-Kč/m²)

2. schvaluje**- nabytí části pozemku**

p.č. 4073/9 ostatní plocha, ostatní komunikace označená dle GP č. 3311-193/2016 jako p.č. 4073/26 ostatní plocha, zeleň o výměře 76 m² v k.ú. Královo Pole z podílového spoluvlastnictví (id. 1/2) a (id. 1/2) do vlastnictví statutárního města Brna za kupní cenu 73.260,-Kč (cca 964,-Kč/m²) a za podmínek kupní smlouvy, které tvoří přílohu č. těchto usnesení.

Stanoviska dotčených orgánů:

- Návrh byl projednán a doporučen na R7/138. schůzi Rady města Brna konané dne 24.10.2017.

Zpracoval:
Majetkový odbor MMB

Předkládá:
Rada města Brna

Důvodová zpráva:

Orgánům města Brna je předkládán k projednání návrh úplatného nabytí části pozemku 4073/9 ostatní plocha, ostatní komunikace (o celkové výměře 101 m²) nově označené dle GP č. 3311-193/2016 jako p.č. 4073/26 ostatní plocha, zeleň o výměře 76 m² v k.ú. Královo Pole (dále i jako pozemek) z podílového spoluvlastnictví

(dále jen prodávající) do vlastnictví statutárního města Brna, když pozemek je součástí veřejného prostranství.

Vlastnictví:

Pozemek je zapsán v katastru nemovitostí na listu vlastnictví číslo 1890 pro k.ú. Královo Pole ve spoluvlastnictví k id. 1/2 paní _____ a k id. 1/2 _____

_____ se stala vlastníkem svého spoluvlastnického podílu o velikosti id. 1/2 na základě usnesení soudu o dědictví č.j. 58D-2217/2014-56 ze dne 23.9.2015.

_____ se stal vlastníkem svého spoluvlastnického podílu o velikosti id. 1/2 na základě usnesení soudu o dědictví č.j. 58D-2396/2014-57 ze dne 30.8.2016.

Popis nemovité věci:

Pozemek je situován do veřejně přístupné plochy zeleně při ulici Myslínova. Jedná se o pruh veřejné zeleně vedle místní komunikace nacházející se na pozemku p.č. 4037/27 k.ú. Královo Pole ve vlastnictví města.

Ostatní okolní pozemky vlastní převážně statutární město Brno, dále ČR-ÚZSMV a fyzické osoby.

Dle platného Územního plánu města Brna je pozemek součástí plochy pro dopravu s podrobnějším účelem využití stanoveným funkčním typem plochy komunikací a prostranství místního významu.

Budoucí správa pozemku

Případné nabytí pozemku p.č. 4073/26 dle GP č. 3311-193/2016, k.ú. Královo Pole bude oznámeno MČ Brno – Královo Pole, která dle čl. 22 odst. 1 písm. e), f) vyhlášky statutárního města Brna č. 20/2001 – Statutu města Brna, v platném znění, v samostatné působnosti zajišťuje správu ploch zeleně veřejné a omezeně přístupné na území městské části a zajišťuje údržbu volných neudržovaných ploch na území městské části.

Co do historie, podle identifikace stavu katastru nemovitostí na stav pozemkového katastru se jedná o zbytkovou část pozemku PK 1113/1, k.ú. Královo Pole.

Majetkoprávní vypořádání:

MČ Brno – Královo Pole požádala Majetkový odbor MMB o zajištění majetkoprávního vypořádání pozemků pod komunikací v oblasti ulice Myslínova. Předmětná žádost byla postoupena Odboru dopravy MMB z titulu věcné příslušnosti.

OD MMB vykoupil do majetku města část pozemku p.č. 4073/9, k.ú. Královo Pole nově označenou dle GP č. 3311-193/2016 **jako p.č. 4073/27 o výměře 34 m² pod stavbou místní komunikace** na základě kupní smlouvy č. 5417020685 ze dne 18.4.2017 z podílového vlastnictví prodávajících.

OD MMB poté vyzval Majetkový odbor MMB k majetkoprávnímu vypořádání částí pozemku, která je součástí veřejného prostranství.

Oba spoluvlastníci souhlasili s nabídkou majetkoprávního vypořádání spoluvlastnického podílu (každý o velikosti id. 1/2) na předmětném pozemku dle Metodiky vypořádání pozemků zastavěných stavbami ve vlastnictví statutárního města Brna. za kupní cenu ve výši 36 630,- Kč (tj. cca 964,- Kč/m²), tj. za celkovou kupní cenu pozemku ve výši 73.260,-Kč.

Pro úplnost se dodává, že MO MMB požádal i o bezúplatný převod sousedního pozemku p.č. 4073/8 k.ú. Královo Pole z vlastnictví ČR-ÚZSVM do vlastnictví statutárního města Brna hromadnou žádostí již v roce 2012; řízení o žádosti stále probíhá.

Ocenění:

Na ocenění části pozemku p.č. 4073/9 ozn. dle GP č. 3311-193/2016 jako p.č. 4073/26 o výměře 76 m² v k.ú. Královo Pole byly dne 20.6.2017 zpracovány znalecké posudky č. 813-26/17 a č. 814-27/17, dle kterých činí

- cena zjištěná - 73.260,- Kč (tj. cca 964,- Kč/m²)

- z toho připadající na spoluvlastnický podíl o velikosti id. 1/2 ve výši 36.630,- Kč

- cena obvyklá – 80 000,- Kč (tj. cca 1 040,-Kč/m²).

Kupní cena ve výši 73.260,-Kč bude hrazena z kapitálových výdajů ORJ 6300 § 3639 ORG 3437 MO – výkupy pozemků a objektů.

Závěr:

S ohledem na výše uvedené je nyní **orgánům města Brna n a v r h o v á n o** schválit nabytí části pozemku p.č. 4073/9 v k.ú. Královo Pole dle GP nově označené jako p.č. 4073/26 o výměře 76 m² do vlastnictví statutárního města Brna za kupní cenu ve výši 73.260,-Kč, čímž bude natrvalo vyřešen právní vztah k dané části pozemku sloužící k obecnému užívání jako součást veřejného prostranství.

Projednání v orgánech statutárního města Brna:

Komise majetková RMB na R7/KM/62. zasedání konaném dne 9.10.2017:

1. b e r e n a v ě d o m í

- skutečnost, že MČ Brno – Královo Pole požádala o majetkoprávní vypořádání pozemků v k.ú. Královo Pole pod komunikací na ulici Myslínova

- podíloví spoluvlastníci souhlasili s majetkoprávním vypořádáním spoluvlastnických podílů (každý o velikosti id. 1/2) na části pozemku p.č. 4073/9 k.ú. Královo Pole za celkovou kupní cenu podílu ve výši 73.260,-Kč (cca 964,-Kč/m²)

2. d o p o r u č u j e

Radě a Zastupitelstvu města Brna

s c h v á l í t

- **nabytí části pozemku**

p.č. 4073/9 ostatní plocha, ostatní komunikace označená dle GP č. 3311-193/2016 jako p.č. 4073/26 ostatní plocha, zeleň o výměře 76 m² v k.ú. Královo Pole z podílového spoluvlastnictví (id. 1/2) a

(id. 1/2) do vlastnictví statutárního města Brna za kupní cenu 73.260,-Kč (cca 964,-Kč/m²)

a za podmínek kupní smlouvy, které jsou součástí materiálu.

Hlasování: 10 - pro, 0 - proti, 0 - se zdržel /11 členů

Usnesení bylo přijato.

| | | | | | | | | | | |
|----------------|------------|----------------|------------------|---------------|--------------|---------|------------|-------------|------------|------------|
| Ing. Liptáková | p. Janiček | Ing. Drápalová | PhDr. Hofmannová | Ing. Pospíšil | JUDr. Kerndl | p. Říha | p. Šafařík | Ing. Zuziak | Mgr. Leder | Ing. Malec |
| pro | pro | omluvena | pro | pro | pro | pro | pro | pro | pro | pro |

Rada města Brna na schůzi č. R7/138 konané dne 24.10.2017:

1. bere na vědomí

- skutečnost, že MČ Brno – Královo Pole požádala o majetkoprávní vypořádání pozemků v k.ú. Královo Pole pod komunikací na ulici Myslínova
- podíloví spoluvlastníci a souhlasili s majetkoprávním vypořádáním spoluvlastnických podílů (každý o velikosti id. 1/2) na části pozemku p.č. 4073/9 k.ú. Královo Pole za celkovou kupní cenu podílu ve výši 73.260,-Kč (cca 964,-Kč/m²)

2. doporučuje

Zastupitelstvu města Brna

s chválit

- nabytí části pozemku

p.č. 4073/9 ostatní plocha, ostatní komunikace označená dle GP č. 3311-193/2016 jako p.č. 4073/26 ostatní plocha, zeleň o výměře 76 m² v k.ú. Královo Pole z podílového spoluvlastnictví (id. 1/2) a (id. 1/2) do vlastnictví statutárního města Brna za kupní cenu 73.260,-Kč (cca 964,-Kč/m²) a za podmínek kupní smlouvy.

Schváleno jednomyslně 7 členy.

| Ing. Vokřál | Mgr. Hladík | R. Mrázek | Bc. Hollan | Mgr. Ander | Ing. Kacer | M. Janíček | Bc. Kolářný | JUDr. Rusňáková | Ing. Staněk | Mgr. Suchý |
|-------------|-------------|-----------|------------|------------|------------|------------|-------------|-----------------|-------------|------------|
| pro | pro | pro | pro | pro | — | pro | pro | — | — | — |

Stanoviska dotčených orgánů:

Odbor územního plánování a rozvoje MMB:

Dle platného Územního plánu města Brna (ÚPmB) je pozemek p.č. 4073/9 v k.ú. Královo Pole součástí plochy pro dopravu s podrobnějším účelem využití stanoveným funkčním typem plochy komunikací a prostranství místního významu.

Z Regulativů ÚPmB pro uspořádání území (tvořících Přílohu č. 1 obecně závazné vyhlášky statutárního města Brna č. 2/2004 o závazných částech ÚPmB) a z výkresů ÚPmB vyplývají následující podmínky využití předmětného území:

Plochy pro dopravu jsou určeny zejména pro umístění zařízení systémů dopravní obsluhy města. Plochy pro dopravu s podrobnějším účelem využití stanoveným funkčním typem – plochy komunikací a prostranství místního významu plní funkci veřejného prostranství (konkrétně slouží jako komunikace, chodníky pro pěší, doprovodná zeleň podél komunikací) a jsou přístupné všem bez omezení. Na předmětné části pozemku je situována stavba místní komunikace III. třídy v ul. Myslínova a v části veřejná zeleň.

Z hlediska zásad uspořádání dopravy vyznačených ve výkrese Koncepce cyklistické dopravy – doplňující výkres (č. D2, M 1:25000) je v zájmovém území vymezena vybraná trasa pro cyklistickou dopravu.

Z hlediska zásad uspořádání technického vybavení - předmětný pozemek může být v budoucnu dotčen trasou návrhové kmenové stoky (dlouhodobý výhled).

Z územního hlediska nemá námitek k nabytí části pozemku p.č. 4073/9 v k.ú. Královo Pole dle GP nově označené jako pozemek p.č. 4073/26 v k.ú. Královo Pole do vlastnictví statutárního města Brna.

MČ Brno-Královo Pole:

Zastupitelstvo MČ Brno – Královo Pole na svém 14. zasedání konaném dne 8.3.2017 pod bodem 13 doporučilo kompetentním orgánům statutárního města Brna schválit nabytí části pozemku p.č. 4073/9 v k.ú. Královo Pole tj. dle geometrického plánu č. 3311-193/2016 ze dne 12.9.2016, označené jako p.č. 4073/26 o výměře 76 m² ostatní plocha, zeleň v k.ú. Královo Pole z vlastnictví id. ½ pana _____ a id. ½ paní _____ do majetku statutárního města Brna.

MČ Brno - Královo Pole, Odbor veřejných služeb ÚMČ:

Pozemek p.č. 4073/26 v k.ú. Královo Pole dle geometrického plánu č. 3311-193/2016 je součástí pasportu ploch veřejné zeleně MČ Brno – Královo Pole a je zde zajišťována pravidelná údržba travnatých ploch.

MČ Brno – Královo Pole, Odbor územního a stavebního řízení ÚMČ:

Nově vzniklý pozemek p.č. 4073/26 v k.ú. Královo Pole dle GP č. 3311-193/2016 je ve skutečnosti užíván jako ostatní plocha, zeleň. Není třeba stanovit podmínky pro dělení pozemku p.č. 4073/9 v k.ú. Královo Pole a současně schvaluje záměr na dělení pozemku p.č. 4073/9 v k.ú. Královo Pole dle geometrického plánu pro rozdělení pozemků č. 3311-193/2016.

Brněnské komunikace a.s.:

Plocha zeleně na pozemku p.č. 4073/26 v k.ú. Královo Pole dle geometrického plánu č. 3311-193/2016 nemá charakter silniční zeleně a společnost Brněnské komunikace a.s. nezajišťují správu a údržbu uvedeného pozemku.

Na předmětném pozemku se nenachází žádné kabelové vedení a ani neevidují zařízení odvodnění ve správě společnosti Brněnské komunikace a.s.

Brněnské vodárny a kanalizace, a.s.:

Souhlasí se záměrem nabytí části pozemku p.č. 4073/9 (části označenou p.č. 4073/26 dle GP č. 3311-193/2016) v k.ú. Královo Pole do vlastnictví statutárního města Brna.

Upozorňují:

Část pozemku p.č. 4073/9 – dle GP č. 3311-193/2016 označena p.č. 4073/26 v k.ú. Královo Pole je dotčena uložením vodovodního řádu DN100 vč. jeho ochranného pásma, které je dle §23 zákona č.274/2001Sb. ve znění pozdějších předpisů, odst. 3, písm. a) v šíři 1,5 m vodorovně od vnějšího líce stěny potrubí vodovodního řádu DN100 na každou stranu.

Část pozemku p.č. 4073/9 – dle GP označena p.č. 4073/26 v k.ú. Královo Pole je dotčena uložením vodovodní přípojky, která je ve vlastnictví statutárního města Brna a je v nájmu Brněnských vodáren a kanalizací, a.s. pod inventárním číslem 06482/34.

Vodovodní řad DN100 je ve vlastnictví statutárního města Brna a Brněnské vodárny a kanalizace, a.s. jej provozují.

Pokud by došlo k převodu pozemku p.č. 4073/26 v k.ú. Královo Pole na jiný subjekt, než statutární město Brno, požadují k výše uvedenému pozemku zřízení služebnosti v dotčené ploše průchodu inženýrskou sítí.

Technické sítě Brno, a.s.:

Souhlasí s majetkovou dispozicí nabytí části pozemku p.č. 4073/9 v k.ú. Královo Pole (dle GP č. 3311-193/2016 ze dne 12.9.2016 nově označené jako pozemek p.č. 4073/26 v k.ú. Královo Pole. V příloze zasílají na vědomí situaci, vedení veřejného osvětlení, které je vedeno vzduchem na stožárech E.ON.

E.ON Servisní, s.r.o.:

V zájmovém území se nachází podzemní vedení NN a nadzemní vedení NN.

Na energetická zařízení se vztahuje omezení vyplývající z ustanovení § 46 zákona č. 458/2000 Sb. v pl. znění pro činnosti v ochranných pásmech. V případě prodeje pozemku požadují, aby byl zájemce informován o existenci vedení a omezeních vyplývajících z ustanovení uvedeného zákona. Ke stavbě a činnosti v ochranných pásmech (dále jen OP) nadzemního vedení VN, VVN, podzemního vedení nebo elektrických stanic je investor povinen zajistit si písemný souhlas ve smyslu § 46 odst. 11 zákona č. 458/2000 Sb., o podmínkách podnikání a výkonu státní správy v energetických odvětvích, v platném znění.

Česká telekomunikační infrastruktura a.s.:



K pozemku p.č. 4073/9 v k.ú. Královo Pole dojde ke střetu s vedením sítě elektronických komunikací (dále SEK) společnosti CETIN a.s., jejíž existence a poloha je zakreslena v příloženém výřezu z účelové mapy SEK společnosti CETIN a.s. Ochranné pásmo SEK je v souladu s ustanovením § 102 zákona č. 127/2005 Sb., o elektronických komunikacích a o změně některých souvisejících zákonů stanoveno rozsahem 1,5 m po stranách krajního vedení SEK a není v příloženém výřezu z účelové mapy SEK společnosti CETIN a.s. vyznačeno.

Podmínky kupní smlouvy:

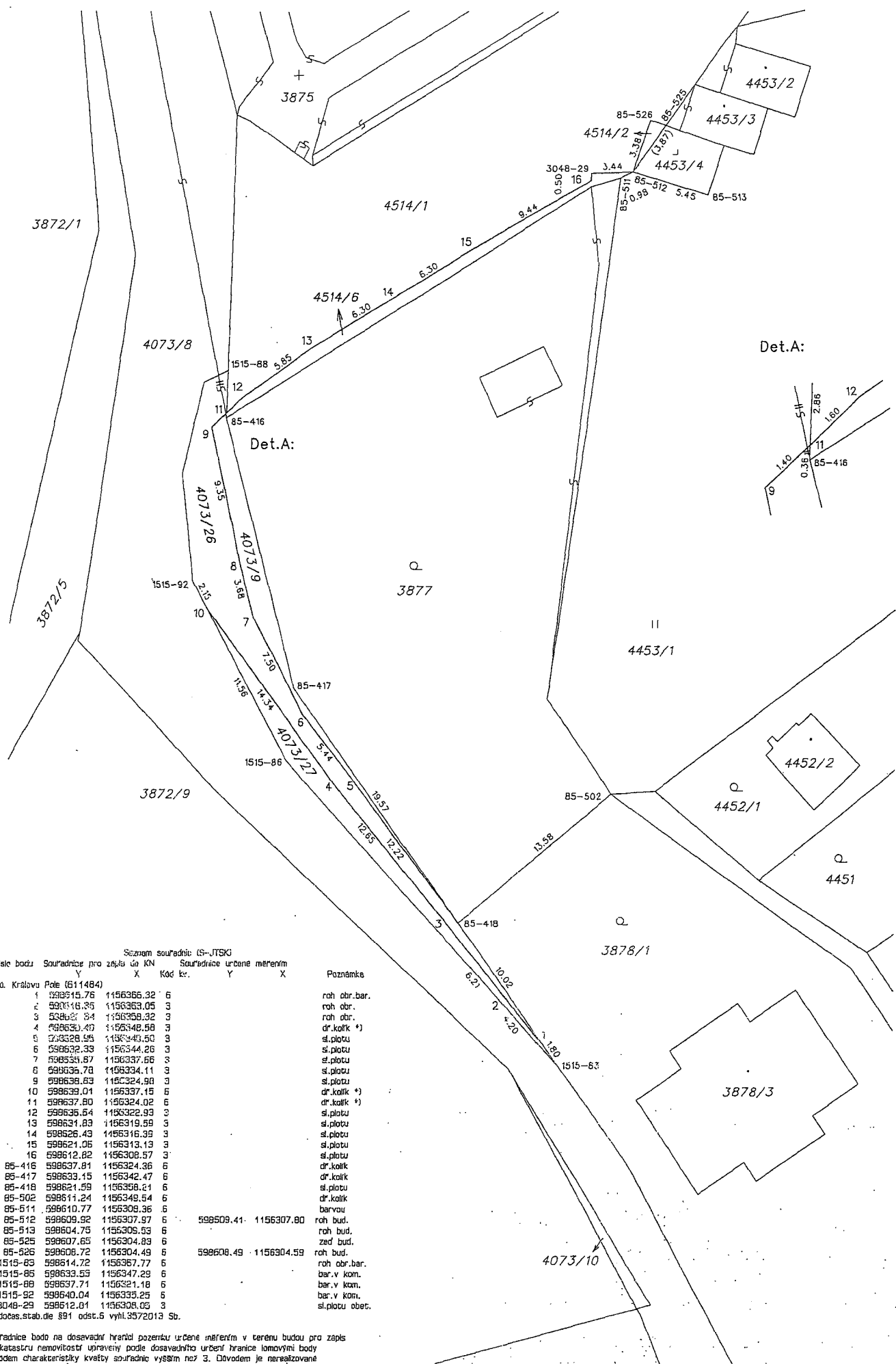
1. Prodávající:
1. (id. 1/2)
 2. (id. 1/2)
2. Kupující: statutární město Brno
3. Předmět: část pozemku p.č. 4073/9 ostatní plocha, ostatní komunikace označená dle GP č. 3311-193/2016 jako p.č. 4073/26 ostatní plocha, zeleň o výměře 76 m² v k.ú. Královo Pole
4. Kupní cena: ve výši 73.260,-Kč,
z toho připadající na spoluvlastnický podíl:
- prodávajícího č.1 (id. 1/2) 36.630,-Kč
- prodávajícího č.2 (id. 1/2) 36.630,-Kč
5. Splatnost: Do 30 (třiceti) kalendářních dnů poté, co kupující obdrží vyrozumění o provedeném vkladu vlastnického práva do katastru nemovitostí z příslušného katastrálního úřadu, a to vše za předpokladu, že na výpisu z katastru nemovitostí vyhotovenému k tomuto dni bude dotčený pozemek prost všech práv třetích osob, tj. v části „C“ listu vlastnictví, v části „D“ listu vlastnictví a v části „Plomby a upozornění“ listu vlastnictví bude bez zápisu.
6. Vedlejší ujednání:
- smluvní strany se dohodly, že uhrazením celé kupní ceny jsou veškerá práva a závazky smluvních stran v souvislosti s převodem předmětu koupě dle této smlouvy z prodávajících na kupujícího a úhradou kupní ceny vypořádány a v této souvislosti vůči sobě nemají smluvní strany žádné další nároky a pohledávky
 - prodávající výslovně prohlašují, že jejich vlastnické právo k předmětu koupě není soudně či jinak právně napadeno či zpochybněno, že nejsou omezeni v disponování s ním, a že na předmětu koupě neváznou žádné faktické ani právní vady, zejména zástavní právo, nájemní právo, věcné břemeno, předkupní právo s účinky věcného práva, dluhy, daňové nedoplatky a práva třetích osob
 - prodávající se zavazují, že po podpisu této kupní smlouvy i ke dni podání návrhu na vklad vlastnického práva k předmětu koupě bude tento prost všech práv třetích osob, a že tomu tak bude až do převodu vlastnického práva na kupujícího
 - jestliže se ukáže, že výše uvedená tvrzení nejsou pravdivá, má kupující právo od této smlouvy odstoupit a zároveň má nárok na náhradu veškeré škody, která mu v důsledku jejich nepravdivosti vznikla, přičemž tyto nároky lze uplatnit samostatně, tj. nezávisle na sobě; odstoupením se smlouva ruší od samého počátku a smluvní strany jsou si povinny vrátit dosud poskytnutá plnění

- návrh na povolení vkladu vlastnického práva dle této smlouvy do katastru nemovitostí u Katastrálního úřadu pro Jihomoravský kraj, katastrální pracoviště Brno-město podá kupující
- správní poplatek za návrh na zahájení řízení o povolení vkladu práv dle této smlouvy do katastru nemovitostí uhradí kupující
- dle zákonného opatření Senátu č. 340/2013 Sb. je poplatníkem daně z nabytí nemovitých věcí kupující; dle § 6 odst. 1 písm. c) uvedeného opatření je od daně z nabytí nemovitých věcí osvobozeno nabytí vlastnického práva k nemovité věci územně samosprávným celkem,
- smluvní strany se dohodly, že protokolární předání předmětu koupě nebude realizováno. Za okamžik předání a převzetí předmětu koupě se považuje den právních účinků zápisu vlastnického práva dle této kupní smlouvy. Ke stejnému okamžiku přechází na smluvní stranu nebezpečí škody na předmětu koupě.

| VÝKAZ DOSAVADNÍHO A NOVÉHO STAVU ÚDAJŮ KATASTRU NEMOVITOSTÍ | | | | | | | | | | | | | | | | | |
|---|----------------|----------------|-------------------------------|----------------|-------------------------------|-------------------------------|----------------|--------------|------------|----------------|----------------|----------------|----------------|--|-------------------------|-------------|--|
| Dosavadní stav | | | | | Nový stav | | | | | | | | | | | | |
| Označení pozemku parc. číslem | Výměra parcely | | Druh pozemku | Způsob využití | Označení pozemku parc. číslem | Výměra parcely | | Druh pozemku | Typ stavby | Způsob využití | Způsob využití | Způsob využití | Způsob využití | Porovnání se stavem evidence právních vztahů | | | |
| | ha | m ² | | | | ha | m ² | | | | | | | Díl přechází z pozemku označeného v katastru nemovitostí | Číslo listu vlastnictví | Výměra dílu | |
| | | | | | | | | | | | | | | | | | |
| 4073/9 | 1 | 35 | ostat.pl. ostat.komunikace | 4073/9 | 25 | ostat.pl. ostat.komunikace | | | | | 0 | 4073/9 | 1890 | | 25 | | |
| | | | | 4073/26 | 76 | ostat.pl. zeleň | | | 0 | 4073/9 | 1890 | | 76 | | | | |
| | | | | 4073/27 | 34 | ostat.pl. ostat.komunikace | | | 0 | 4073/9 | 1890 | | 34 | | | | |
| 4514/1 | 22 | 21 | ostat.pl. ostat.komunikace | 4514/1 | 99 | ostat.pl. ostat.komunikace | | | | | 0 | 4514/1 | 10001 | 21 | 99 | | |
| | | | | 4514/6 | 22 | ostat.pl. jiná plocha | | | 0 | 4514/1 | 10001 | | 22 | | | | |
| | 23 | 56 | | | 23 | 56 | | | | | | | | | | | |

| GEOMETRICKÝ PLÁN pro rozdělení pozemků | | Geometrický plán overil úředně oprávněný zeměměřický inženýr: | | Stejnopis overil úředně oprávněný zeměměřický inženýr: | |
|---|--|--|--|--|--|
| Vyhotovitel:  Ing. Radek Merta s.r.o. smoty 1a, 628 00 Brno IČ: 68107315 t.543248450 | | Jméno, příjmení: Ing. Petr Rovný | | Jméno, příjmení: Ing. Petr Rovný | |
| | | Číslo položky seznamu úředně oprávněných zeměměřických inženýrů: 1743/97 | | Číslo položky seznamu úředně oprávněných zeměměřických inženýrů: 1743/97 | |
| | | Dne: 5.9.2016 | | Dne: 12.9.2016 | |
| | | Číslo: 226/2016 | | Číslo: 248/2016 | |
| Naležitostmi a přesností odpovídá právním předpisům. | | Tento stejnopis odpovídá geometrickému plánu v elektronické podobě uloženému v dokumentaci katastrálního úřadu. | | | |
| Katastrální úřad souhlasí s označením parcel. KÚ pro Jihomoravský kraj KP Brno-město Petr Doležal PGP-1621/2016-702 2016.09.09 12:56:12 CEST | | Overeal stejnopisu geometrického plánu v listinné podobě.  | | | |
| Číslo plánu: 3311-193/2016 Okres: Brno-město Obec: Brno Katastrální území: Královo Pole Mapový list: DKM Dosavadním vlastnickým pozemkům byla poskytnuta možnost seznámit se v terénu s přidělením navrhovaných nových hranic, které byly označeny předepsaným způsobem. | | | | | |

9/12



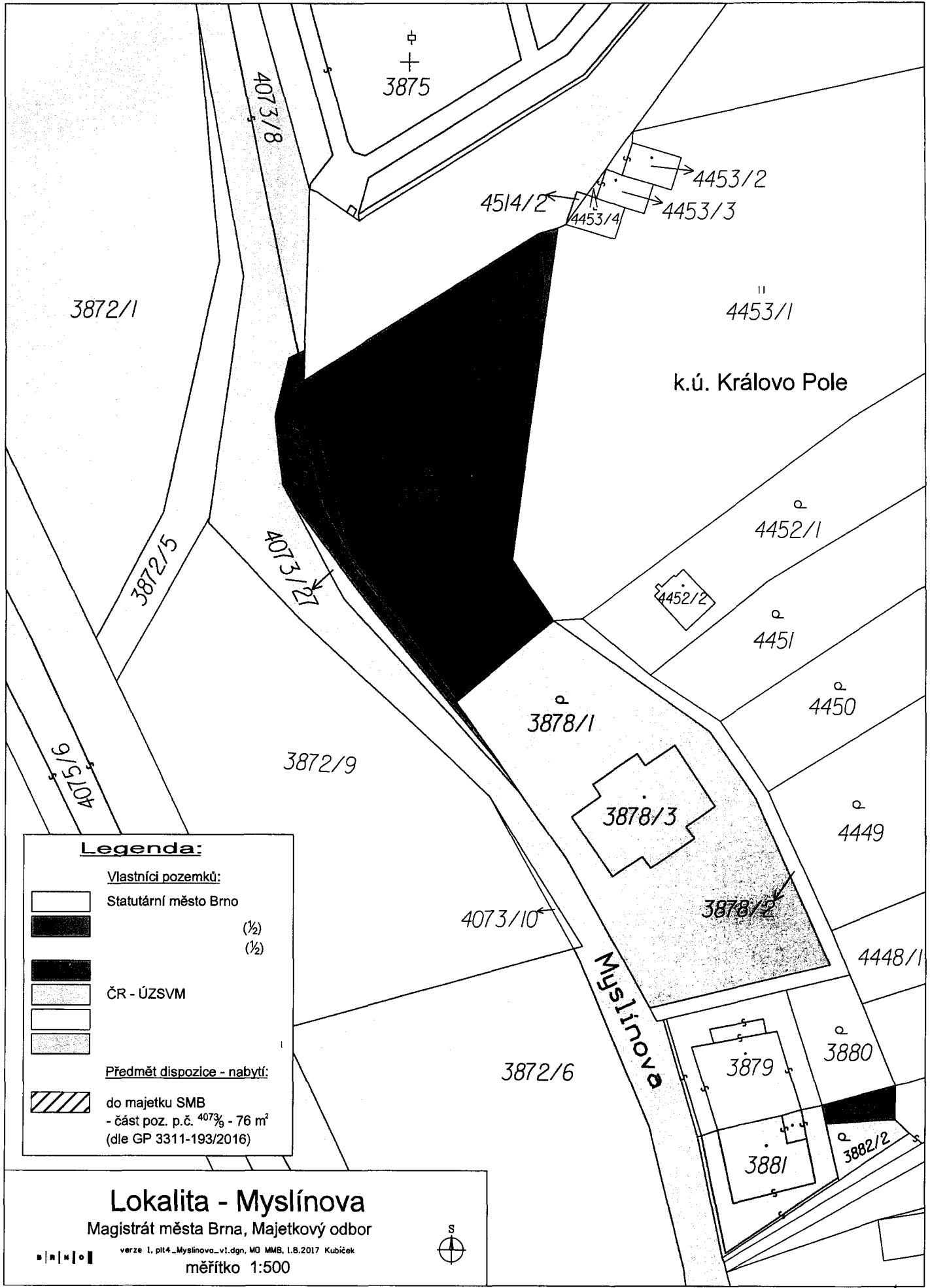
Seznam souřadnic (S-JTSK)
Číslo bodu Souřadnice pro zapsání do KN Souřadnice určené měřením

| Kód kv. | Y | X | Y | X | Poznámka |
|---------|-----------|------------|---|----------------------|----------------|
| 1 | 598515.76 | 1156366.32 | 6 | | roh obr.bar. |
| 2 | 598516.26 | 1156363.05 | 3 | | roh obr. |
| 3 | 598532.94 | 1156358.32 | 3 | | roh obr. |
| 4 | 598630.40 | 1156348.58 | 3 | | dr.kolík *) |
| 5 | 598638.55 | 1156340.50 | 3 | | st.plotu |
| 6 | 598632.33 | 1156344.26 | 3 | | st.plotu |
| 7 | 598635.87 | 1156337.66 | 3 | | st.plotu |
| 8 | 598635.78 | 1156334.11 | 3 | | st.plotu |
| 9 | 598638.63 | 1156324.98 | 3 | | st.plotu |
| 10 | 598639.01 | 1156337.15 | 6 | | dr.kolík *) |
| 11 | 598637.80 | 1156324.02 | 6 | | dr.kolík *) |
| 12 | 598635.54 | 1156322.93 | 3 | | st.plotu |
| 13 | 598631.83 | 1156319.59 | 3 | | st.plotu |
| 14 | 598626.43 | 1156316.39 | 3 | | st.plotu |
| 15 | 598621.06 | 1156313.19 | 3 | | st.plotu |
| 16 | 598612.82 | 1156308.57 | 3 | | st.plotu |
| 85-416 | 598637.81 | 1156324.36 | 6 | | dr.kolík |
| 85-417 | 598633.15 | 1156342.47 | 6 | | dr.kolík |
| 85-418 | 598621.59 | 1156358.41 | 6 | | st.plotu |
| 85-502 | 598611.24 | 1156348.54 | 6 | | dr.kolík |
| 85-511 | 598610.77 | 1156308.36 | 6 | | barvou |
| 85-512 | 598609.92 | 1156307.97 | 6 | 598509.41 1156307.80 | roh bud. |
| 85-513 | 598604.75 | 1156306.53 | 6 | | roh bud. |
| 85-525 | 598607.65 | 1156304.83 | 6 | | zad bud. |
| 85-526 | 598608.72 | 1156304.49 | 6 | 598608.49 1156304.59 | roh bud. |
| 1515-83 | 598614.72 | 1156367.77 | 6 | | roh obr.bar. |
| 1515-85 | 598633.53 | 1156347.29 | 6 | | bar.v.kom. |
| 1515-88 | 598637.71 | 1156321.18 | 6 | | bar.v.kom. |
| 1515-92 | 598640.04 | 1156335.25 | 6 | | bar.v.kom. |
| 3048-29 | 598612.81 | 1156308.05 | 3 | | st.plotu obec. |

*) docas.stab.de 891 odst.6 vyhl.3572013 Sb.

Souřadnice bodů na dosažení hranic pozemků určené měřením v terénu budou pro zapsání do katastru nemovitostí upraveny podle dosaženého určení hranice lomovými body s kódem charakteristiky květy souřadnic vyšším než 3. Důvodem je nerealizované zpoždění této hranice, ke kterému je nutné dobiti listinu prokazující shodu vstřívků na jejím průběhu (š 50 odst. 1 písm. a) katastrálního zákona).

10/12



3872/1

3875

4073/8

4514/2

4453/2

4453/3

4453/4

4453/1

k.ú. Královo Pole

4452/1

4452/2

4451

4450

3878/1

4449

3878/3

4448/1

3878/2

4073/10

3880

3872/6




3879

3881

3882/2

Legenda:


Vlastníci pozemků:

-  Statutární město Brno
-  (½)
-  (½)

ČR - ÚZSVM

- 
- 
- 

Předmět dispozice - nabytí:

-  do majetku SMB
- část poz. p.č. 4073/9 - 76 m²
- (dle GP 3311-193/2016)

Lokalita - Myslínova

Magistrát města Brna, Majetkový odbor



verze 1, pl4_Myslino_v1.dgn, MO MMB, I.B.2017 Kubíček

měřítko 1:500



M/12

