



MMB2017000001188

148

Rada města Brna

ZM71..2892

Z7/31 zasedání Zastupitelstva města Brna
konané dne 5.9.2017

Název:

Návrh svěřeni majetku města MČ Brno-Maloměřice a Obřany, pozemků p.č. 2112/2, p.č.2112/3, p.č.2112/4, p.č.2112/5, p.č.2112/19, p.č.2112/20, p.č.2112/21, p.č.2112/22, p.č.2112/23, p.č.2112/24, p.č.2112/25, p.č.2112/26, p.č.2112/27, p.č.2112/28 a p.č.2112/29 k.ú. Maloměřice

Obsah:

- důvodová zpráva
- tabulka svěřeni
- snímek katastrální mapy a orientační mapa

Návrh usnesení:

Zastupitelstvo města Brna**s c h v a l u j e**

MČ Brno-Maloměřice a Obřany

svěřeni pozemků:

- p.č.2112/2	ostatní plocha, jiná plocha	o výměře	16 m ²
- p.č.2112/3	ostatní plocha, jiná plocha	o výměře	14 m ²
- p.č.2112/4	zahrada	o výměře	568 m ²
- p.č.2112/5	zahrada	o výměře	667 m ²
- p.č.2112/19	zahrada	o výměře	61 m ²
- p.č.2112/20	zahrada	o výměře	17 m ²
- p.č.2112/21	zahrada	o výměře	217 m ²
- p.č.2112/22	zahrada	o výměře	71 m ²
- p.č.2112/23	zahrada	o výměře	63 m ²
- p.č.2112/24	zahrada	o výměře	2 m ²
- p.č.2112/25	zahrada	o výměře	35 m ²
- p.č.2112/26	zahrada	o výměře	1 m ²
- p.č.2112/27	zahrada	o výměře	2 m ²
- p.č.2112/28	zahrada	o výměře	6 m ²
- p.č.2112/29	zahrada	o výměře	55 m ²

v k.ú. Maloměřice

v rozsahu práv a povinností dle příslušných článků Vyhl. statutárního města Brna č.20/2001 Statutu města Brna, v platném znění, do kategorie: část III-ost.nemovitý majetek, uvedený jako doplněk č.133 přílohy č.4.

Stanoviska dotčených orgánů:

Rada města Brna na svém jednání č. R7/129 konaném dne 22.8.2017 doporučila ZMB schválit svěřeni pozemků p.č.2112/2, p.č.2112/3, p.č.2112/4, p.č.2112/5, p.č.2112/19, p.č.2112/20, p.č.2112/21, p.č.2112/22, p.č.2112/23, p.č.2112/24, p.č.2112/25, p.č.2112/26, p.č.2112/27, p.č.2112/28 a p.č.2112/29 k.ú.Maloměřice.

Zpracoval:
Majetkový odbor MMB

Předkládá:
Rada města



Důvodová zpráva:

Pozemky p.č.2112/2, p.č.2112/3, p.č.2112/4, p.č.2112/5, p.č.2112/19, p.č.2112/20, p.č.2112/21, p.č.2112/22, p.č.2112/23, p.č.2112/24, p.č.2112/25, p.č.2112/26, p.č.2112/27, p.č.2112/28 a p.č.2112/29 k.ú.Maloměřice se nacházejí při ulici Žarošická a jsou užívány jako součásti zahrad. Výše uvedené pozemky nemají určeného správce a vzhledem k těmto skutečnostem se jeví jako nejvhodnější svěřeni těchto pozemků Městské části Brno-Maloměřice a Obrány na návrh města Brna. Případné úhrady za užívání pozemků p.č.2112/2, p.č.2112/3, p.č.2112/4, p.č.2112/5, p.č.2112/19, p.č.2112/20, p.č.2112/21, p.č.2112/22, p.č.2112/23, p.č.2112/24, p.č.2112/25, p.č.2112/26, p.č.2112/27, p.č.2112/28, p.č.2112/29 k.ú.Maloměřice do doby svěřeni bude řešeno ve spolupráci s městskou částí.

Dle územního plánu města Brna jsou pozemky p.č.2112/2, p.č.2112/3, p.č.2112/4, p.č.2112/5 k.ú.Maloměřice součástí stabilizované plochy s objekty pro individuální rekreaci. Pozemky p.č.2112/19, p.č.2112/20, p.č.2112/21, p.č.2112/22, p.č.2112/23, p.č.2112/24, p.č.2112/25, p.č.2112/26, p.č.2112/27, p.č.2112/28, p.č.2112/29 k.ú.Maloměřice jsou součástí plochy pozemků určených k plnění funkce lesa. Výše uvedené pozemky byly Rozhodnutím Odboru VLHZ MMB ze dne 26.10.2012 trvale odňaty z pozemků určených k plnění funkcí lesa.

Rada městské části Brno-Maloměřice a Obrány se na své 84. schůzi konané dne 14.6.2017 rozhodla souhlasit se svěřením pozemků p.č.2112/2, p.č.2112/3, p.č.2112/4, p.č.2112/5, p.č.2112/19, p.č.2112/20, p.č.2112/21, p.č.2112/22, p.č.2112/23, p.č.2112/24, p.č.2112/25, p.č.2112/26, p.č.2112/27, p.č.2112/28, p.č.2112/29 k.ú.Maloměřice.

57. Komise majetková RMB konaná dne 24.7.2017, bod 57/57 projednala svěřeni pozemků p.č.2112/2, p.č.2112/3, p.č.2112/4, p.č.2112/5, p.č.2112/19, p.č.2112/20, p.č.2112/21, p.č.2112/22, p.č.2112/23, p.č.2112/24, p.č.2112/25, p.č.2112/26, p.č.2112/27, p.č.2112/28, p.č.2112/29 k.ú.Maloměřice.

Hlasování: 11 – pro, 0 -proti, 0 - se zdržel /11 členů

Usnesení bylo přijato.

Ing. Liptáková	p. Janiček	Ing. Drápalová	PhDr. Hofmannová	Ing. Pospíšil	JUDr. Kerndl	p. Říha	p. Šafařík	Ing. Zuziak	Mgr. Leder	Ing. Malec
----------------	------------	----------------	------------------	---------------	--------------	---------	------------	-------------	------------	------------

Návrh byl předložen k projednání do RMB.

Rada města Brna projednala na schůzi č.R7/129 konané dne 22.8.2017 a doporučila ZMB ke schválení svěřeni pozemků p.č.2112/2, p.č.2112/3, p.č.2112/4, p.č.2112/5, p.č.2112/19, p.č.2112/20, p.č.2112/21, p.č.2112/22, p.č.2112/23, p.č.2112/24, p.č.2112/25, p.č.2112/26, p.č.2112/27, p.č.2112/28, p.č.2112/29 k.ú.Maloměřice.

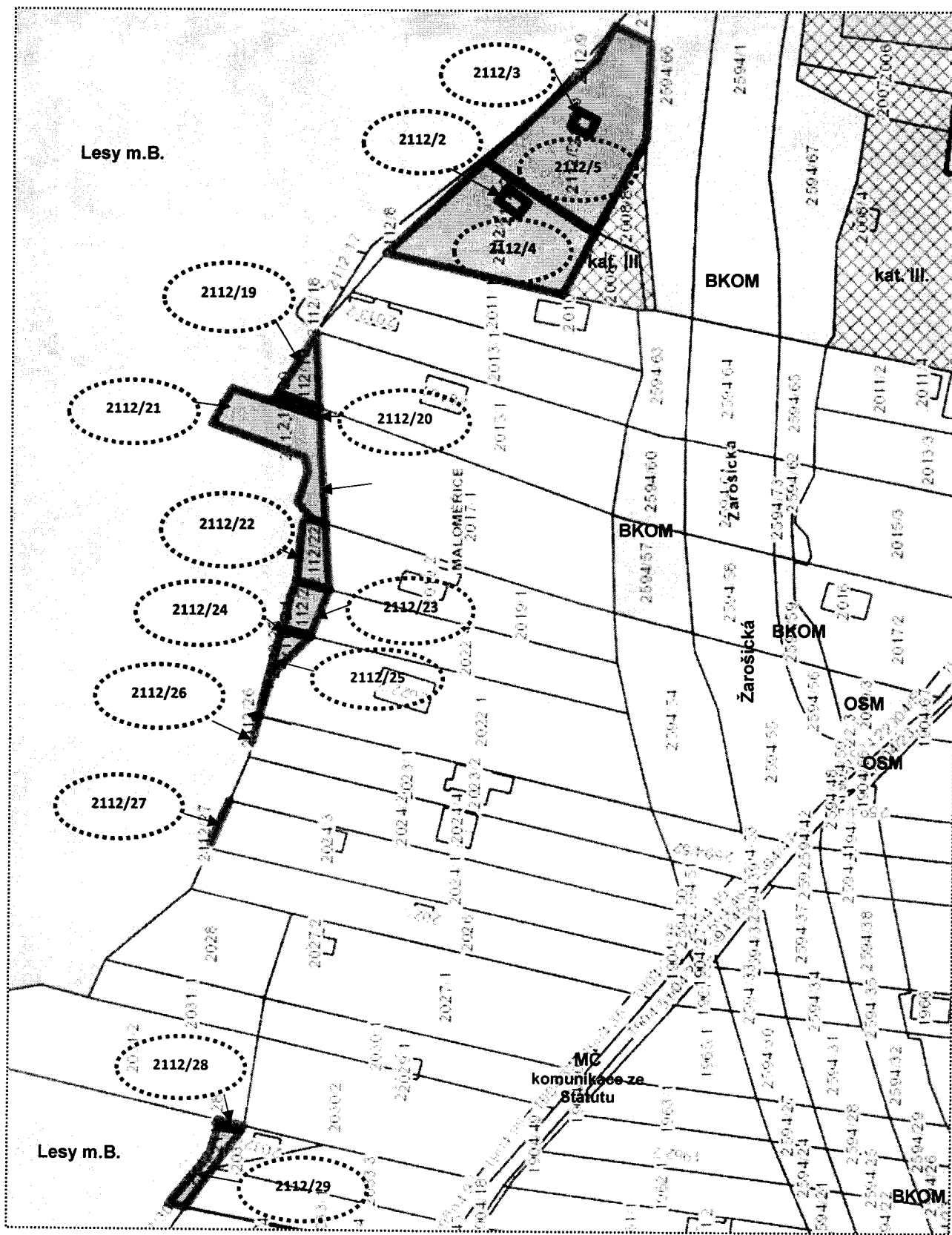
Schváleno jednomyslně 7 členy.

Ing. Vokrál	Mgr. Hladík	R.Mrázek	Bc. Hollan	Mgr. Ander	Ing. Kacer	M. Janiček	Bc. Kolářný	JUDr. Rusňáková	Ing. Staněk	Mgr. Suchý
pro	pro	—	pro	—	pro	pro	pro	—	—	pro

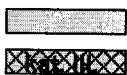
parcelní číslo	katastrální území	název ulice	číslo orientační	číslo evidenční	druh pozemku	způsob využití	výměra
2112/2	Maloměřice	Žarošická			ost.plocha	jiná plocha	16 m ²
2112/3	Maloměřice		ost.plocha	jiná plocha	14 m ²		
2112/4	Maloměřice		zahrada		568 m ²		
2112/5	Maloměřice		zahrada		667 m ²		
2112/19	Maloměřice		zahrada		61 m ²		
2112/20	Maloměřice		zahrada		17 m ²		
2112/21	Maloměřice		zahrada		217 m ²		
2112/22	Maloměřice		zahrada		71 m ²		
2112/23	Maloměřice		zahrada		63 m ²		
2112/24	Maloměřice		zahrada		2 m ²		
2112/25	Maloměřice		zahrada		35 m ²		
2112/26	Maloměřice		zahrada		1 m ²		
2112/27	Maloměřice		zahrada		2 m ²		
2112/28	Maloměřice	zahrada		6 m ²			
2112/29	Maloměřice	zahrada		55 m ²			
popis současného využití nemovitosti			navrhovaná změna dispozičního práva včetně změny kategorie svěřeni				
popis: pozemky jsou využívány jako součásti zahrad.			dispoziční právo: v rozsahu práv a povinností dle příslušných článků vyhlášky statutárního města Brna č. 20/2001-Statutu města Brna, v platném znění druh pozemku: ost.plocha, zahrada způsob využití: jiná plocha kategorie svěřeného majetku: část III. – ostatní nemovitý majetek				

vyjádření OÚPR MMB: nemá námitek

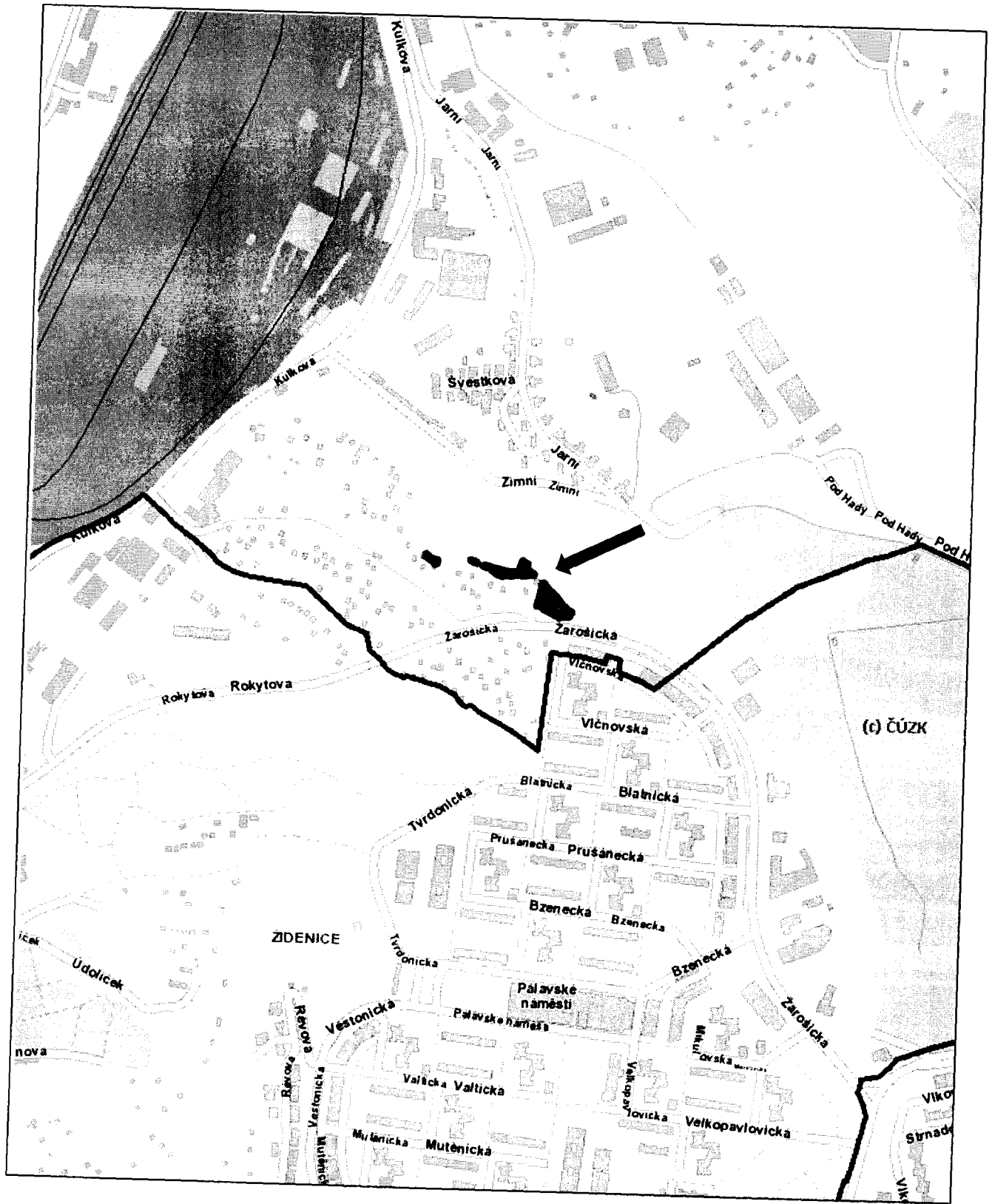
Pozemky p.č.2112/2, p.č.2112/3, p.č.2112/4, p.č.2112/5, p.č.2112/19, p.č.2112/20,
 p.č.2112/21, p.č.2112/22, p.č.2112/23, p.č.2112/24, 2112/25, p.č.2112/26,
 p.č.2112/27, p.č.2112/28 a p.č.2112/29 k.ú.Maloměřice



katastrální mapa



pozemky v majetku SMB
 pozemky v majetku SMB svěřené MČ Brno-Maloměřice a Obřany
 kategorie III



orientační mapa