



MMB2017000000974

Rada města Brna

ZM7/ 2632²⁰⁰

Z7/29. zasedání Zastupitelstva města Brna
konané dne 20.06.2017

Název:

**Návrh svěřeni majetku města MČ Brno-Líšeň, části pozemku p.č. 4814/4 v k.ú. Líšeň
dle GP č. 4383-411/2015**

Obsah:

- důvodová zpráva
- tabulka svěřeni
- snímek katastrální mapy, orientační plán
- zákres dle GP č. 4383-411/2015
- GP č. 4383-411/2015

Návrh usnesení:

Zastupitelstvo města Brna

s c h v a l u j e

MČ Brno-Líšeň svěřeni části pozemku:
p.č. 4814/4 ostatní plocha o výměře 4 185 m²
v k.ú. Líšeň
dle GP č. 4383-411/2015

v rozsahu práv a povinností dle příslušných článků Vyhlášky statutárního města Brna č.20/2001 Statutu města Brna, v platném znění, do kategorie: část III. – ostatní nemovitý majetek, uvedený jako doplněk č. 132 přílohy č. 4.

Stanoviska dotčených orgánů:

- Rada města Brna projednala na schůzi č. R7/119 konané dne 06.06.2017 a doporučila ke schválení.

Zpracoval:
Majetkový odbor MMB

Předkládá:
Rada města Brna

Důvodová zpráva:

Majetkový odbor MMB předkládá návrh na svěření části pozemku p.č. 4814/4 o výměře 4 185 m² v k.ú. Líšeň, vytvořené dle GP č. 4383-411/2015, MČ Brno-Líšeň. Původní pozemek p.č. 4814/4 v k.ú. Líšeň o výměře 2 525 m² byl svěřen MČ Brno-Líšeň usnesením Zastupitelstva města Brna č. Z2/008 v roce 1995 do kategorie: část III – ostatní nemovitý majetek. Dle GP č. 4383-411/2015 na zaměření skutečného stavu pozemků při ulicích Popelákova a Za Klášteřem byla změněna výměra dotčených pozemků a pozemek p.č. 4814/4 v k.ú. Líšeň je v současné době evidován v KN o výměře 6 710 m². Jedná se o veřejnou zeleň, která plynule navazuje na střechy podzemních garáží. Majetkový odbor MMB předkládá návrh na svěření zbývající části pozemku p.č. 4814/4 o výměře 4 185 m² v k.ú. Líšeň MČ Brno-Líšeň.

Rada MČ Brno-Líšeň na 44. schůzi konané dne 23.11.2016 souhlasila se svěřením části pozemku p.č. 4814/4 v k.ú. Líšeň.

Komise majetková RMB R7/KM/54 na svém jednání dne 22.05.2017, bod č. 54/66, doporučila RMB a ZMB schválit MČ Brno-Líšeň svěření části pozemku p.č. 4814/4 v k.ú. Líšeň.

Hlasování: 7 pro – 0 proti – 0 se zdržel / z 11 členů. Usnesení bylo přijato.

Ing. Liptáková	p. Janíček	Ing. Drápalová	PhDr. Hofmannová	Ing. Pospíšil	JUDr. Kerndl	p. Říha	p. Šafařík	Ing. Zuziak	Mgr. Leder	Ing. Malec
pro	pro	pro	omluvena	pro	omluven	pro	omluven	pro	omluven	pro

Rada města Brna projednala na schůzi č. R7/119 konané dne 06.06.2017 a doporučila schválit MČ Brno-Líšeň svěření části pozemku p.č. 4814/4 v k.ú. Líšeň.

Schváleno jednomyslně 9 členy.

Ing. Vokřál	Mgr. Hladík	R. Mrázek	Bc. Hollan	Mgr. Ander	Ing. Kacer	M. Janíček	Bc. Kolářný	JUDr. Rusňáková	Ing. Staněk	Mgr. Suchý
nepř.	pro	pro	pro	pro	pro	pro	pro	—	pro	pro

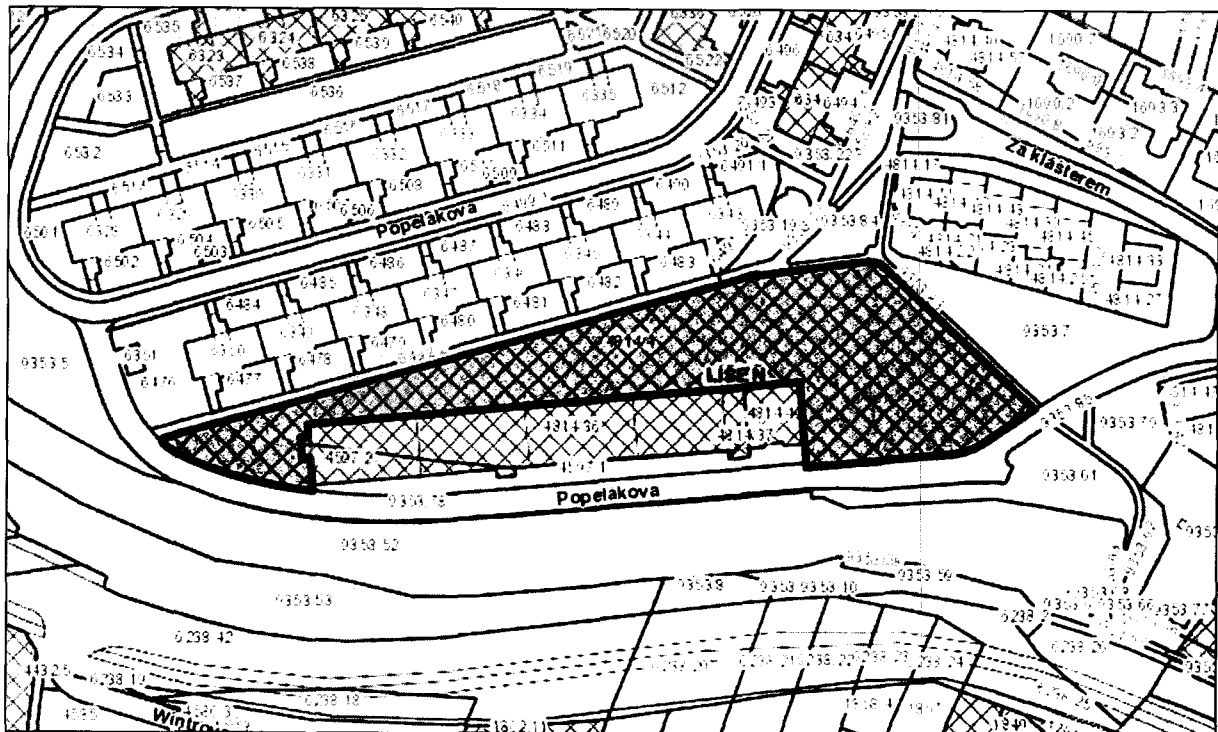
Vypracovala: Ing. Odstrčilíková, MO MMB

Městská část : **Brno – Líšeň** / 20 /


parcelní číslo	katastrální území	název ulice	číslo or.	číslo evid.	druh pozemku	způsob využití	výměra
4814/4 část	Líšeň				ostatní plocha	zeleň	4185 m ²
popis současného využití nemovitosti			navrhovaná změna dispozičního práva včetně změny kategorie svěřeni				
popis: veřejně přístupná zeleň			dispoziční právo: v rozsahu práv a povinností dle příslušných článků vyhlášky statutárního města Brna č. 20/2001-Statutu města Brna, v platném znění druh pozemku: ostatní plocha způsob využití: zeleň kategorie svěřeného majetku: část III. -ostatní nemovitý majetek				

vyjádření Rady MČ Brno-Líšeň: viz. důvodová zpráva


stanovisko KM RMB: doporučila
stanovisko RMB: doporučila



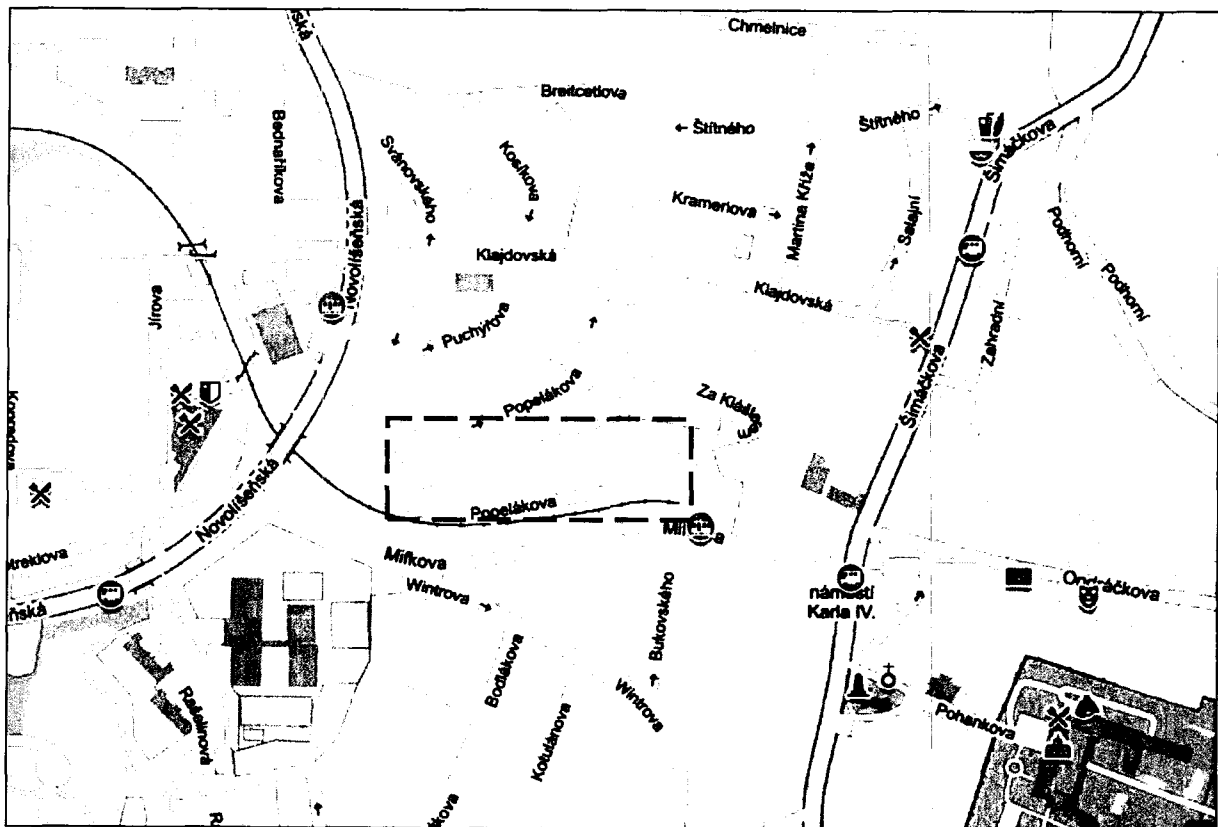
k.ú. Líšeň p.č. 4814/4



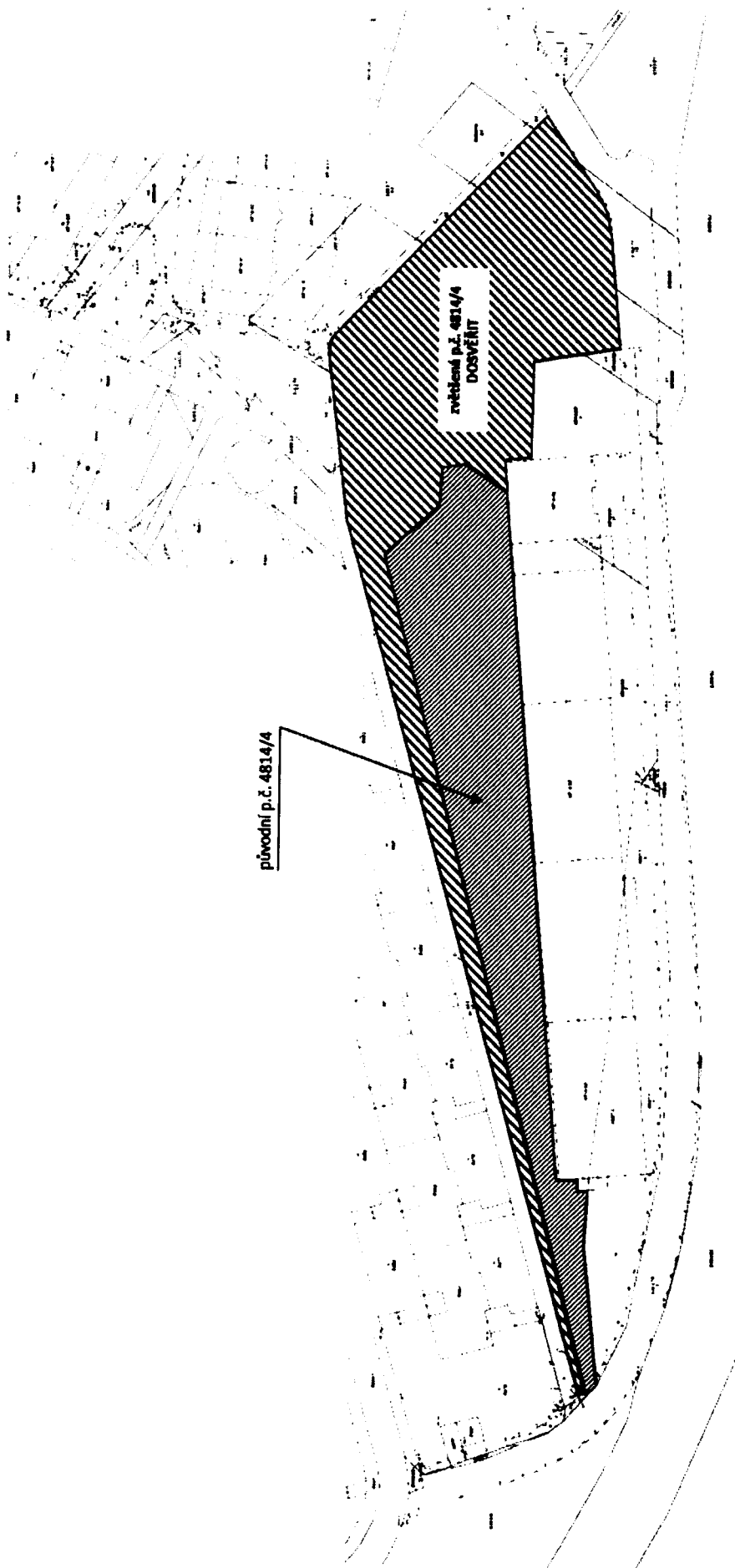
majetek města




svěřeno MČ



Pozemek p.č. 4814/4 k.ú. Líšeň, ulice Popelákova
(podkladem pro zázemí je grafická příloha GP č.4383-411/2015 k. ú. Líšeň)



GEOMETRICKÝ PLÁN pro rozdělení pozemků	Geometrický plán ověřil úředně oprávněný zeměměřický inženýr:	Stejnopis ověřil úředně oprávněný zeměměřický inženýr:
	Jméno, příjmení: Ing. Jiří Habrovec	Jméno, příjmení:
	Číslo položky seznamu úředně oprávněných zeměměřických inženýrů: 2288/06	Číslo položky seznamu úředně oprávněných zeměměřických inženýrů:
	Dne: 3.12.2015 Číslo: 610/2015	Dne: Číslo:
Náležitostmi a přesností odpovídá právním předpisům.	Tento stejnopis odpovídá geometrickému plánu v elektronické podobě uloženému v dokumentaci katastrálního úřadu.	
Vyhovitel:  PK Geo, s.r.o. Jeřábkova 5, 602 00 Brno tel. +420 543 254 343 email: pkgeo@pkgeo.cz	Katastrální úřad souhlasí s očíslováním parcel.	Ověření stejnopisu geometrického plánu v listinné podobě.
Číslo plánu: 4383-411/2015	KÚ pro Jihomoravský kraj KP Brno-město Ing. Bc. Vladimír Konvalina PGP-1716/2015-702 2015.12.08 13:27:45 CET	
Okres: Brno-město		
Obec: Brno		
Kat. území: Lišeň		
Mapový list: Brno 6-0/11,6-0/12 Blansko 6-9/33,6-9/34		
Dosavadním vlastníkům pozemků byla poskytnuta možnost seznámit se v terénu s průběhem navrhovaných nových hranic, které byly označeny předepsaným způsobem: viz. seznam souřadnic		

VÝKAZ DOSAVADNÍHO A NOVÉHO STAVU ÚDAJŮ KATASTRU NEMOVITOSTÍ

Dosavadní stav			Nový stav												
Označení pozemku parc. číslem	Výměra parcely		Druh pozemku Způsob využití	Označení pozemku parc. číslem	Výměra parcely		Druh pozemku Způsob využití	Typ stavby Způsob využití	Způs. určení výměr	Porovnání se stavem evidence právních vztahů					
	ha	m ²			ha	m ²				Díl přechází z pozemku označeného v		Číslo listu vlastnictví	Výměra dílu		Označení dílu
										katastru nemovitosti	dřívější poz. evidenci		ha	m ²	
1795/2	11	ostat. pl. ostat. komunikace	zaniká												
1862/2	1	ostat. pl. jiná plocha	zaniká												
4597/1	8 65	ostat. pl. jiná plocha	4597/1	4597/1	7 69	ostat. pl. jiná plocha			2	1795/2 4597/1 4814/28 4814/35	10001 10001 10001 10001	1 3 57 1 21 2 90	a1 x c1 y		
4814/4	25 25	orná půda	4814/4	4814/4	67 10	ostat. pl. zeleň			2	4597/1 4814/4 4814/28 4814/29 4814/48 6474/2 6492/2 9353/7 9353/12 9353/13 9353/23	10001 10001 10001 10001 10001 10001 10001 10001 10001 10001 10001	3 41 25 22 3 45 22 26 6 01 26 6 29 12 67 4 11 5 20	w s e1 x1 celá q j1 e3+z1 f1 d3 l1		
4814/28	6 02	ostat. pl. jiná plocha	zaniká												
4814/29	45	ostat. pl. jiná plocha	zaniká												
4814/35	4 06	orná půda	zaniká												
4814/48	26	ostat. pl. jiná plocha	zaniká												
6237/1	2 18 22	ostat. pl. ostat. komunikace	6237/1	6237/1	2 04 44	ostat. pl. ostat. komunikace			0	6237/1 6237/10 6620	10001 10001 10001	2 03 96 47 1	b a i		
			6237/22	6237/22	6 03	ostat. pl. zeleň			2	6237/1 6237/10	10001 10001	6 03 0 32	d c		
			6237/23	6237/23	2 75	ostat. pl. ostat. komunikace			0	6237/1 6237/10	10001 10001	2 09 66	f e		
			6237/24	6237/24	7 82	ostat. pl. zeleň			0	6237/1	10001	2 75 6 14	h		