



MMB2017000000876

Rada města Brna

ZM7/ 2629

Z7/29. zasedání Zastupitelstva města Brna
konané dne 20. 6. 2017

Název:

Návrh nabytí pozemku p.č. 2540/21 v k.ú. Líšeň

Obsah:

- důvodová zpráva
- návrh kupní smlouvy
- kopie výpisu LV č. 2706
- snímek katastrální mapy a orientační snímek
- snímek cenové mapy
- informace o ocenění

Návrh usnesení:

Zastupitelstvo města Brna

s c h v a l u j e

nabytí pozemku p.č. 2540/21 ostatní plocha, silnice, o výměře 3 m² v k.ú. Líšeň ve vlastnictví do vlastnictví statutárního města Brna za dohodnutou kupní cenu ve výši 1.640 Kč a za podmínek uvedených v kupní smlouvě, která tvoří přílohu č.těchto usnesení.

Stanoviska dotčených orgánů:

- Rada města Brna na své schůzi č. R7/119. konané dne 6. 6. 2017 doporučila Zastupitelstvu města Brna ke schválení.

Zpracoval:
Odbor dopravy MMB

Předkládá:
Rada města Brna

Důvodová zpráva

Pozemek p.č. 2540/21 ostatní plocha, silnice, o výměře 3 m² v k.ú. Líšeň, vedený na LV č. 2706 je ve vlastnictví Na pozemku se nachází silniční vegetace při ulici Drčkova ve vlastnictví statutárního města Brna.

Při majetkoprávním vypořádání bylo postupováno v souladu s Metodikou na vypořádání pozemků zastavěných stavbami ve vlastnictví statutárního města Brna, kterou Zastupitelstvo města Brna schválilo na svém zasedání č. Z6/014 konaném dne 3. 4. 2012. Pravidlo pro určení výše kupní ceny stanoví článek III. odst. 3.1. Metodiky:

„Odborný útvar MMB při majetkoprávním vypořádání dle této Metodiky zajistí vyjádření dotčených orgánů k návrhu a dále zajistí zpracování návrhu kupní ceny za pozemek. Kupní cena se sjednává ve výši v místě a čase obvyklé, pokud tato nepřesáhne výši ceny zjištěné dle příslušného cenového předpisu (oceňovací vyhlášky). Pokud cena v místě a čase obvyklá přesáhne výši ceny zjištěné dle příslušného cenového předpisu (oceňovací vyhlášky), sjednává se kupní cena ve výši této ceny zjištěné.“

V souladu s výše uvedeným pravidlem byla s vlastníkem uvedeného pozemku, sjednána kupní cena ve výši ceny zjištěné. Převáděný pozemek byl popsán a oceněn dle platných oceňovacích předpisů znaleckým posudkem č. 2305-70/16, vyhotoveným dne 16. 8. 2016 soudním znalcem Ing. Romanem Staňkem, a to na stanovení ceny zjištěné, která činí pro uvedený pozemek 1.640 Kč (viz čl. II smlouvy):

cena pozemku s nezpevněným povrchem:

cena zjištěná pozemku p.č. 2540/21 o výměře 3 m ²	1.644,30 Kč, tj. 548,10 Kč/m ²
cena zjištěná celkem po zaokrouhlení	1.640,00 Kč

Návrh kupní smlouvy byl předložen vlastníkově předmětné nemovitosti a ten se zněním kupní smlouvy souhlasí.

Nabytí vlastnického práva k nemovité věci dle této kupní smlouvy je v souladu s ustanovením § 6 odst. 1 písm. c) zákonného opatření senátu č. 340/2013 Sb., ve znění pozdějších předpisů, osvobozeno od daně z nabytí nemovitých věcí. Dle ustanovení § 40 písm. c) tohoto předpisu se daňové příznání nepodává.

Dle vyjádření č.j. MMB/244742/2016 ze dne 24. 6. 2016 Majetkový odbor MMB bere na vědomí provedení majetkoprávního vypořádání předmětného pozemku formou nabytí do majetku města.

Správu pozemku bude vykonávat společnost Brněnské komunikace, a.s.

Stanoviska dotčených orgánů

Kupní cena bude hrazena z ORJ 5400 § 2219 pol. 6130 ORG 2947 – Výkupy objektů pro OD MMB – pozemky.

Schválený rozpočet r. 2017:	20.000.000 Kč
Upravený rozpočet r. 2017:	19.993.000 Kč
Čerpání k 24. 4. 2017:	178.782 Kč

R7/KM/54. Komise majetková RMB na svém jednání dne 22. 5. 2017 návrh projednala.
Hlasování: 9 pro – 0 proti – 0 zdržel / 11 členů. Usnesení bylo přijato.

Ing. Liptáková	p. Janíček	Ing. Drápalová	PhDr. Hofmannová	Ing. Pospíšil	JUDr. Kerndl	p. Říha	p. Šafařík	Ing. Zuziak	Mgr. Leder	Ing. Malec
pro	pro	pro	pro	pro	omluven	pro	omluven	pro	pro	pro

Rada města Brna na své schůzi č. R7/119. konané dne 6. 6. 2017 doporučila Zastupitelstvu města Brna ke schválení.

Hlasování: 9 pro – 0 proti – 1 zdržel / 11 členů. Usnesení bylo přijato.

Ing. Vokřál	Mgr. Hladík	R. Miráček	Bc. Hollan	Mgr. Ander	Ing. Kacer	M. Janíček	Bc. Kolářný	JUDr. Rusňáková	Ing. Staněk	Mgr. Suchý
pro	pro	pro	pro	pro	zdržel se	pro	pro	—	pro	pro

KUPNÍ SMLOUVA

uzavřená dle ustanovení § 2079 a násl. zákona č. 89/2012 Sb., občanského zákoníku, níže uvedeného dne, měsíce a roku mezi smluvními stranami:

bytem

bankovní spojení:

číslo účtu:

na straně jedné jako prodávající (dále jen „prodávající“)

a

Statutární město Brno

se sídlem Dominikánské nám. 196/1, 602 00 Brno

zastoupené Ing. Petrem Vokřálem, primátorem města Brna

IČ: 449 92 785, DIČ: CZ44992785

bankovní spojení: Česká spořitelna, a.s.

číslo účtu: 111246222/0800

na straně druhé jako kupující (dále jen „kupující“)

I.

Prodávající prohlašuje, že je vlastníkem pozemku p.č. 2540/21, o výměře 3 m², ostatní plocha, silnice, zapsaného na listu vlastnictví č. 2706, pro katastrální území Líšeň, obec Brno, vedeném u Katastrálního úřadu pro Jihomoravský kraj, Katastrální pracoviště Brno-město (dále jen „pozemek“).

II.

1. Prodávající touto kupní smlouvou prodává kupujícímu pozemek uvedený v článku I. této smlouvy, včetně všech součástí a příslušenství, a kupující tento pozemek kupuje a přijímá do svého vlastnictví za dohodnutou kupní cenu ve výši 1.640 Kč (slovy: jedentisícšestsetčtyřicet korun českých).

2. Převáděný pozemek včetně všech součástí a příslušenství byl popsán a oceněn znaleckým posudkem č. 2305-70/16 ze dne 16. 8. 2016, který vyhotovil znalec Ing. Roman Staněk, Pod nemocnicí 598/7, 625 00 Brno.

3. Předmětný pozemek uvedený v článku I. této smlouvy je vykupován za účelem majetkoprávního vypořádání pozemků zastavěných stavbami ve vlastnictví statutárního města Brna.

III.

Smluvní strany se dohodly, že kupující zaplatí prodávající kupní cenu dle článku II. této smlouvy převodem na bankovní účet uvedený v záhlaví této smlouvy, a to do 30 dnů ode dne, kdy bude kupujícímu doručeno vyrozumění katastrálního úřadu o tom, že vklad vlastnického práva dle této smlouvy byl proveden.

IV.

1. Prodávající výslovně prohlašuje, že její vlastnické právo k převáděnému pozemku není soudně či jinak právně napadeno či zpochybněno, že není omezena v disponování s tímto pozemkem a že na tomto pozemku neváznou žádné faktické ani právní vady, zejména zástavní právo, nájemní právo, věcné břemeno, předkupní právo s účinky věcného práva, dluhy, daňové nedoplatky a další práva třetích osob.
2. Prodávající dále prohlašuje, že ke dni podpisu této kupní smlouvy není proti ní vedeno insolvenční či exekuční řízení ani výkon rozhodnutí a zároveň není proti ní podán návrh na zahájení insolvenčního řízení, na nařízení exekuce nebo výkonu rozhodnutí, ani neexistuje žádný titul vydaný v soudním, správním, daňovém, rozhodčím či obdobném řízení, na základě kterého by mohl být takový návrh podán.
3. Prodávající se zavazuje, že ke dni podání návrhu na vklad vlastnického práva k převáděnému pozemku do katastru nemovitostí bude tento pozemek prost všech práv třetích osob, a že tomu tak bude až do převodu vlastnického práva k tomuto pozemku na kupujícího.
4. Jestliže se ukáže, že výše uvedená tvrzení nejsou pravdivá, má kupující právo od této smlouvy odstoupit a zároveň má nárok na náhradu veškeré škody, která mu v důsledku jejich nepravdivosti vznikla, přičemž tyto nároky lze uplatnit samostatně, tj. nezávisle na sobě. Odstoupením se smlouva ruší od samého počátku a smluvní strany jsou si povinny vrátit dosud poskytnutá plnění.
5. Prodávající seznámila kupujícího s právním i faktickým stavem převáděného pozemku, a kupující potvrzuje, že si tento pozemek prohlédl na místě samém a přejímá jej ve stavu, v jakém se nachází ke dni uzavření této kupní smlouvy.

V.

1. Vlastnické právo k pozemku uvedenému v článku I. této smlouvy se převádí k okamžiku doručení návrhu na vklad vlastnického práva do katastru nemovitostí příslušnému katastrálnímu úřadu, pokud bude pravomocně rozhodnuto o povolení vkladu.
2. Smluvní strany se dohodly, že návrh na vklad vlastnického práva k převáděnému pozemku do katastru nemovitostí podá kupující a současně uhradí veškeré správní poplatky s tímto vkladem spojené.
3. Pro případ, že dojde k přerušení vkladového řízení katastrálním úřadem, se smluvní strany zavazují, že si navzájem poskytnou veškerou součinnost nezbytnou k realizaci vkladu vlastnického práva z této smlouvy do katastru nemovitostí.
4. Nebude-li na základě této smlouvy vklad vlastnického práva do katastru nemovitostí z jakéhokoliv důvodu povolen, zavazuje se prodávající, že s kupujícím uzavře novou kupní smlouvu, jejímž obsahem bude převod vlastnického práva k pozemku uvedeném v článku I. této smlouvy za kupní cenu uvedenou v článku II. odst. 1 této smlouvy, a to nejpozději do 3 (tří) měsíců ode dne pravomocného zamítnutí vkladu vlastnického práva katastrálním úřadem, a v případě, že bude nutné smlouvu znovu projednat kolektivními orgány města Brna, nejpozději do 6 (šesti) měsíců ode dne pravomocného zamítnutí vkladu vlastnického práva do katastru nemovitostí.
5. Nabytí vlastnického práva k nemovité věci dle této smlouvy je v souladu s ustanovením § 6 odst. 1 písm. c) zákonného opatření senátu č. 340/2013 Sb., ve znění pozdějších předpisů, osvobozeno od daně z nabytí nemovitých věcí. Dle ustanovení § 40 písm. c) tohoto předpisu se daňové přiznání nepodává.

VI.

1. Smluvní strany prohlašují, že tato kupní smlouva byla sepsána na základě jejich pravé a svobodné vůle, vážně a srozumitelně a na důkaz shody vůle s jejím obsahem připojují své podpisy. Na jednom vyhotovení této smlouvy je podpis prodávající úředně ověřen.
2. Smluvní strany se dohodly, že tato smlouva je uzavřena ke dni podpisu té smluvní strany, která tuto smlouvu podepíše později.
3. Tato smlouva je vyhotovena ve 4 (čtyřech) stejnopisech s platností originálů, z nichž prodávající obdrží jedno vyhotovení, kupující dvě vyhotovení a jedno vyhotovení je určeno pro účely vkladového řízení katastru nemovitostí.
4. Právní vztahy ve smlouvě výslovně neupravené se řídí příslušnými ustanoveními zákona č. 89/2012 Sb., občanského zákoníku.
5. Statutární město Brno je při nakládání s veřejnými prostředky povinno dodržovat ustanovení zákona č. 106/1999 Sb., o svobodném přístupu k informacím, ve znění pozdějších předpisů (zejména § 9 odstavce 2 tohoto zákona).

Doložka

Tato smlouva byla schválena Zastupitelstvem města Brna na zasedání č. Z7/..... dne

V Brně dne

V Brně dne

Kupující:

Prodávající:

.....
za statutární město Brno
Ing. Petr Vokřál
primátor města Brna

VÝPIS Z KATASTRU NEMOVITOSTÍ

prokazující stav evidovaný k datu 14.06.2016 09:21:13

Okres: CZ0642 Brno-město

Obec: 582786 Brno

Kat.území: 612405 Líšeň

List vlastnictví: 2706

V kat. území jsou pozemky vedeny v jedné číselné řadě

A Vlastník, jiný oprávněný	Identifikátor	Podíl
Vlastnické právo		

ČÁSTEČNÝ VÝPIS

B Nemovitosti

Pozemky

Parcela	Výměra[m2]	Druh pozemku	Způsob využití	Způsob ochrany
2540/21		3 ostatní plocha	silnice	

B1 Jiná práva - Bez zápisu

C Omezení vlastnického práva - Bez zápisu

D Jiné zápisy

Typ vztahu

Oprávnění pro

Povinnost k

o Změna výměr obnovou operátu

Parcela: 2540/21

Z-6448/2003-702

Plomby a upozornění - Bez zápisu

E Nabývací tituly a jiné podklady zápisu

Listina

o Usnesení soudu ve věci projednání dědictví D 1388/1995 ze dne 18.6.1997, právní moc dne 13.8.1997

Městský soud v Brně.

POLVZ:3701/1997

Z-1703701/1997-702

Pro: Vavřichová Danuše, Ondráčkova 217/40, Líšeň, 62800 Brno

RČ/IČO:

F Vztah bonitovaných půdně ekologických jednotek (BPEJ) k parcelám - Bez zápisu

Nemovitosti jsou v územním obvodu, ve kterém vykonává státní správu katastru nemovitostí ČR: Katastrální úřad pro Jihomoravský kraj, Katastrální pracoviště Brno-město, kód: 702.

Vyhotovil:

Katastrální úřad pro Jihomoravský kraj, Katastrální pracoviště Brno-město


Burianová Dagmar

Podpis, razítko:

Vyhotoveno: 14.06.2016 09:21:14

Katastrální úřad pro Jihomoravský kraj, Katastrální pracoviště Brno-město

Řízení PÚ: 4649/16



Osvobozeno od správních poplatků

Nemovitosti jsou v územním obvodu, ve kterém vykonává státní správu katastru nemovitostí ČR

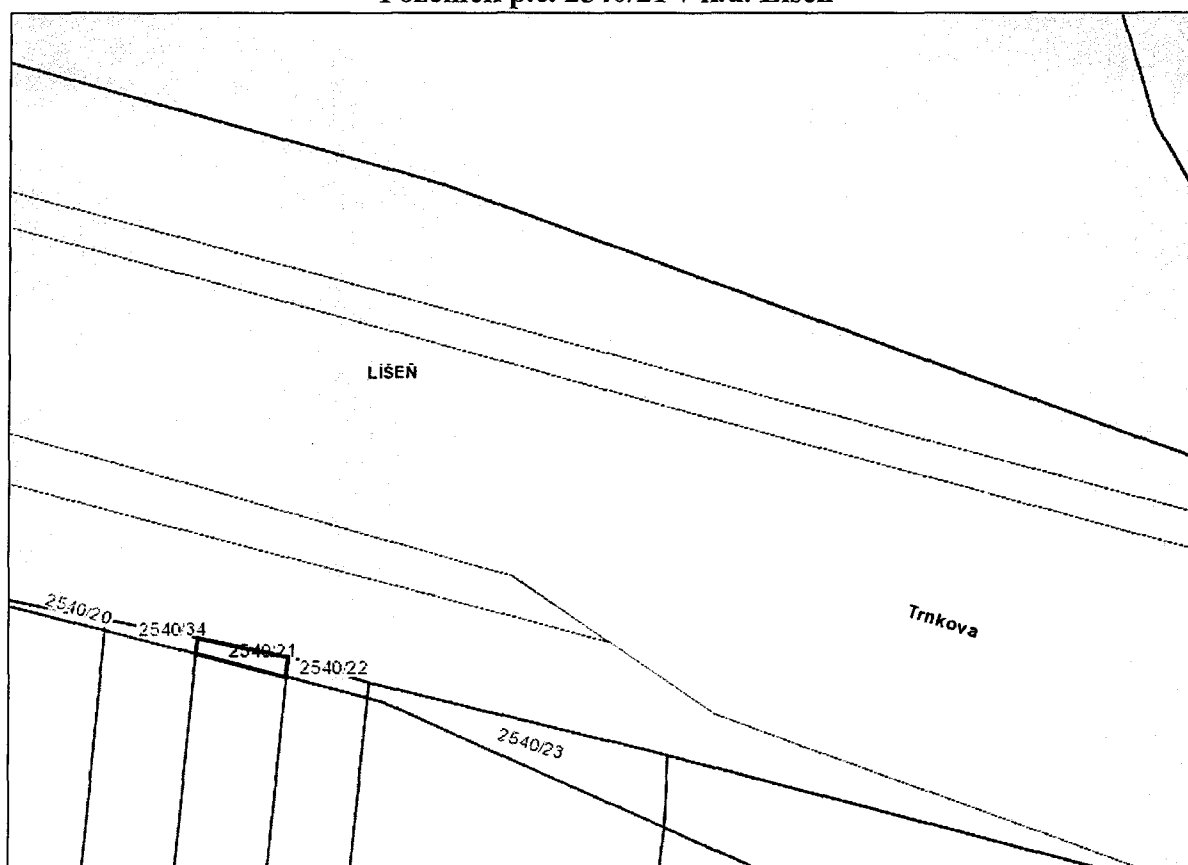
Katastrální úřad pro Jihomoravský kraj, Katastrální pracoviště Brno-město, kód: 702.

strana 1



č. 1300-Ho-265/16

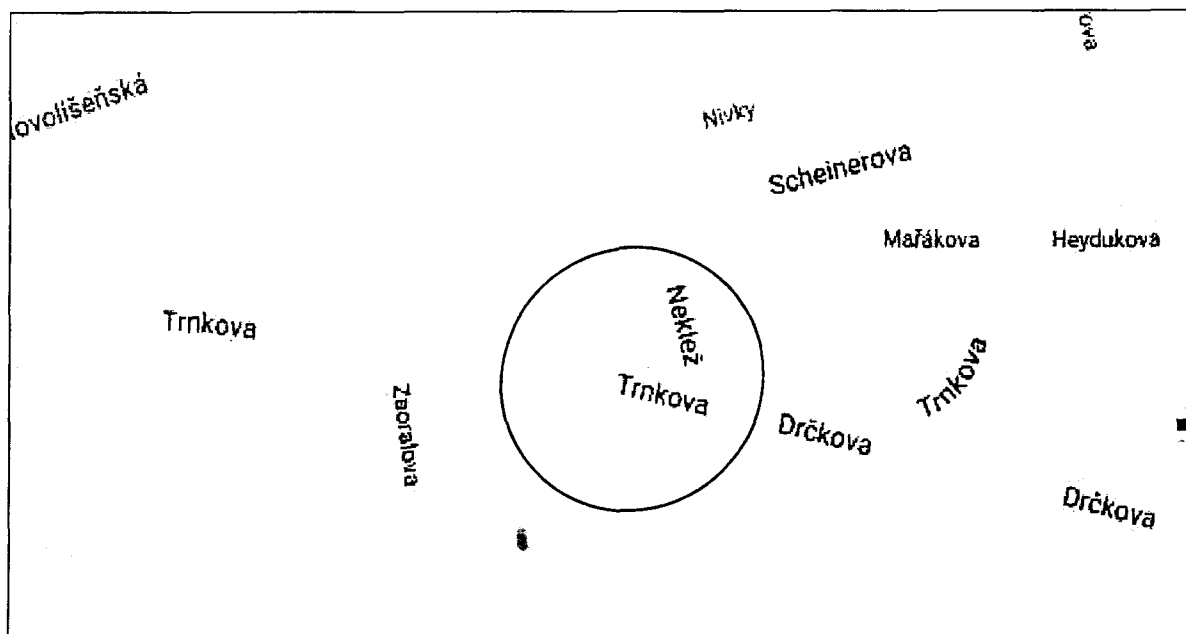
7/10

Pozemek p.č. 2540/21 v k.ú. Líšeň



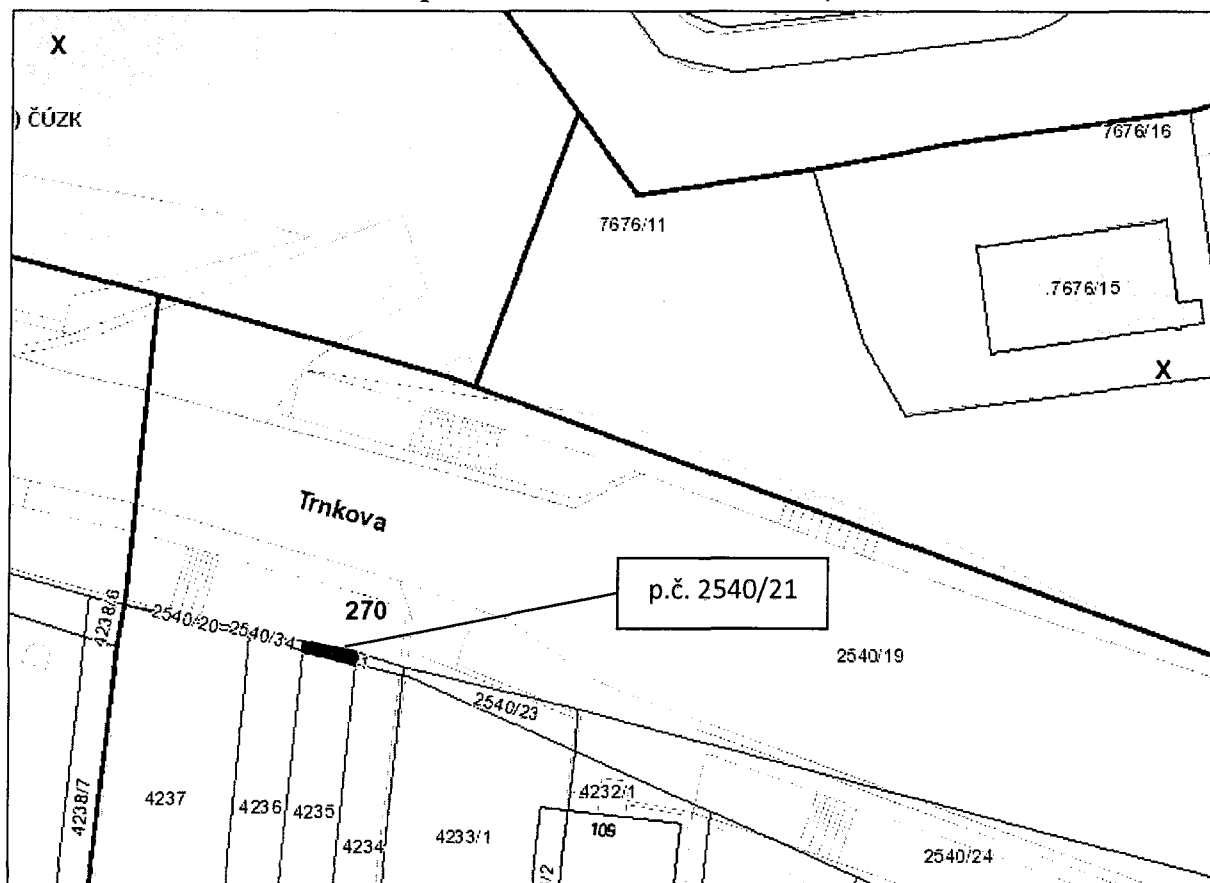
Katastrální mapa

-  pozemky ve vlastnictví statutárního města Brna
-  pozemek ve vlastnictví



Orientační snímek

Pozemek p.č. 2540/21 v k.ú. Líšeň – 270,- Kč/m²



Cenová mapa

Informace o ocenění pozemku p.č. 2540/21 v k.ú. Líšeň

1) znalecký posudek č. 2305-70/16, vyhotovený dne 16. 8. 2016 soudním znalcem Ing. Romanem Staňkem na stanovení **ceny zjištěné**:

cena pozemku s nezpevněným povrchem:

<u>cena zjištěná pozemku p.č. 2540/21 o výměře 3 m²</u>	<u>1.644,30 Kč, tj. 548,10 Kč/m²</u>
cena zjištěná celkem po zaokrouhlení	1.640,00 Kč

2) znalecký posudek č. 2306-71/16, vyhotovený dne 16. 8. 2016 soudním znalcem Ing. Romanem Staňkem na stanovení **ceny obvyklé**:

<u>cena obvyklá pozemku p.č. 2540/21 o výměře 3 m²</u>	<u>2.400,00 Kč, tj. 800 Kč/m²</u>
cena obvyklá celkem	2.400,00 Kč