



MMB2017000000430

109

Rada města Brna

ZM7/2326

Z7/27. zasedání Zastupitelstva města Brna
konané dne 11. 4. 2017

Název:

**Návrh odnětí svěřeného majetku města a svěřený majetku města
MČ Brno-Nový Lískovec v k.ú. Nový Lískovec**

Obsah:

- důvodová zpráva
- katastrální mapa
- orientační mapa a ortofotomapa
- GP č. 1119-201/2015

Návrh usnesení:

Zastupitelstvo města Brna**s c h v a l u j e**

MČ Brno-Nový Lískovec

1/ odnětí svěřeného majetku ve smyslu čl. 75 odst. 6 Statutu města Brna, v platném znění, částí pozemků o celkové výměře 215 m²:

- p.č. 2074/2 ostatní plocha o výměře 179 m² dle GP č. 1119-201/2015 označeno písm. „e“
- p.č. 2074/2 ostatní plocha o výměře 13 m² dle GP označeno písm. „f“
- p.č. 2074/3 ostatní plocha o výměře 16 m² dle GP označeno písm. „h“
- p.č. 2551 ostatní plocha o výměře 7 m² dle GP označeno písm. „l“

v k.ú. Nový Lískovec

z kategorie část III. - ostatní nemovitý majetek,
svěřené Z3/030. ZMB konaného ve dnech 4. - 5. září 2001
se souhlasem MČ Brno-Nový Lískovec

2/ svěřený částí pozemku

- p.č. 2091/2 ostatní plocha o výměře 31 m² dle GP označeno písm. „i“

v k.ú. Nový Lískovec

v rozsahu práv a povinností dle příslušných článků Vyhlášky statutárního města Brna č.20/2001 Statutu města Brna, v platném znění, do kategorie: část III. - ostatní nemovitý majetek, uvedený jako doplněk č. 130 přílohy č. 4.

Stanoviska dotčených orgánů:

- Rada města Brna projednala na schůzi č. R7/107 konané dne 21.3.2017 a doporučila ke schválení.

Zpracoval:
Majetkový odbor MMB

Předkládá:
Rada města Brna

Důvodová zpráva:

Na základě požadavku Odboru životního prostředí MMB byl vyhotoven geometrický plán č. 1119-201/2015 na zaměření Střediska sběrného odpadu Oblá. Po zápisu GP do katastru nemovitostí došlo ke změnám v označení a hranic parcel.

MO MMB předkládá návrh na odnětí částí svěřených pozemků, které jsou součástí SSO. SSO Oblá je ve správě OŽP MMB (SAKO, a.s.) Současně je předkládáno dosvěření části pozemku sceleného do již svěřeného pozemku.

Dle výše uvedeného předkládáme návrh na odnětí svěřeného majetku MČ Brno-Nový Lískovec a to částí pozemku p.č. 2074/2 dle GP označeno písmeny „e“, „f“ o celkové výměře 192 m², částí pozemku p.č. 2074/3 označeno písm. „h“ o výměře 16 m² a částí pozemku p.č. 2551 označeno písm. „l“ o výměře 7 m² vše k.ú. Nový Lískovec. Dle uvedeného GP byla část nesvěřeného pozemku p.č. 2074/2 označ. písm. „i“ o výměře 31 m² sloučena do p.č. 2091/2. Tuto část navrhuje dosvěřit.

MČ Brno-Nový Lískovec - RMČ Brno-Nový Lískovec na svém 20/2016.zasedání konaném dne 16.11.2016 souhlasí s odnětím svěřeného majetku a svěřením části pozemku v k.ú. Nový Lískovec.

Komise majetková RMB na 49. zasedání dne 27.2.2017 projednala pod bodem č. 49/23, doporučuje RMB a ZMB schválit.

Hlasování: 8 - pro, 0 - proti, 1 - se zdržel /11 členů

Usnesení bylo přijato.

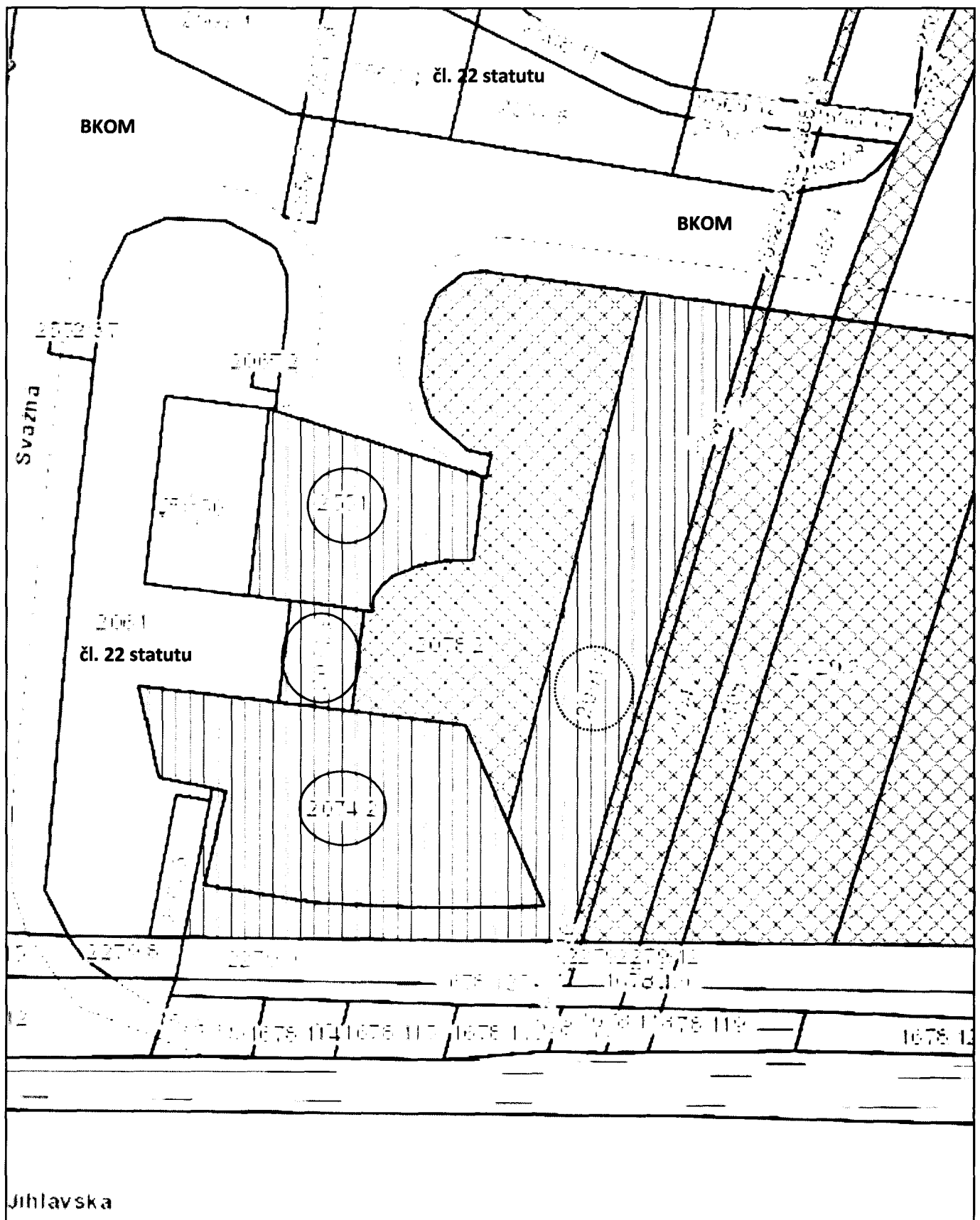
Ing. Liptáková	p. Janíček	Ing. Drápalová	PhDr. Hofmannová	Ing. Pospíšil	JUDr. Kerndl	p. Říha	p. Šafařík	Ing. Zuziak	Mgr. Leder	Ing. Malec
pro	pro	pro	pro	pro	omluven	zdržel se	pro	pro	pro	omluven

Rada města Brna č. R7/107 konaná 21.3.2017 projednala a doporučuje ZMB schválit svěřením.

Schváleno jednomyslně 10 členy.

Ing. Vokřál	Mgr. Hladík	R. Mrázek	Bc. Hollan	Mgr. Ander	Ing. Kacer	M. Janíček	Bc. Koláčný	JUDr. Rusňáková	Ing. Staněk	Mgr. Suchý
--	pro	pro	pro	pro	pro	pro	pro	pro	pro	pro

Zpracoval: Ing.Opatřilová





k.ú. Nový Lískovec

odnětí částí p.č. 2074/2, 2074/3, 2551 a svěření části p.č. 2091/2

legenda:  - majetek města  - svěřeno MČ  - svěřená pouze část

VÝKAZ DOSAVADNÍHO A NOVÉHO STAVU ÚDAJŮ KATASTRU NEMOVITOSTÍ																	
Dosavadní stav					Nový stav												
Označení pozemku parc. číslem	Výměra parcely		Druh pozemku	Způsob využití	Označení pozemku parc. číslem	Výměra parcely		Druh pozemku	Typ stavby	Způsob využití	Způsob využití	Způsob využití	Porovnání se stavem evidence právních vztahů				
	ha	m ²				ha	m ²						Oti přechází z pozemku označeného v katastru nemovitostí	Oti přechází z pozemku označeného v evidenci	Císlo listu vlastnictví	Výměra dílu	
													ha	m ²			
2061	4	91	ostat.pl. jiná plocha		2061	4	85	ostat.pl. jiná plocha		2			2061	10001	4	58	a
													2074/2	10001		27	b
															4	85	
2074/2	1	74	ostat.pl. jiná plocha		2074/2	3	18	ostat.pl. jiná plocha		2			2061	10001		33	c
													2074/2	10001		93	d
													2078/2	10001	1	79	e
													2091/2	10001		13	f
															3	18	
					2074/3		39	ostat.pl. ostat.komunikace		2			2074/2	10001		23	g
													2078/2	10001		16	h
																39	
2078/2	6	43	ostat.pl. jiná plocha		2078/2	4	06	ostat.pl. jiná plocha		2			2078/2	10001	4	06	
2091/2	3	43	ostat.pl. jiná plocha		2091/2	3	96	ostat.pl. jiná plocha		0			2074/2	10001			
													2078/2	10001		35	j
													2091/2	10001	3	30	k
															3	96	
2551	1	59	ostat.pl. ostat.komunikace		2551	1	66	ostat.pl. ostat.komunikace		2			2078/2	10001		7	l
													2551	10001	1	59	celá
															1	66	
	18	10				18	10										

GEOMETRICKÝ PLÁN pro rozdělení pozemků, změnu hranic pozemků	Geometrický plán ověří úředně oprávněný zeměměřický inženýr: Jméno, příjmení: Ing.Petr Rovný Číslo položky seznamu úředně oprávněných zeměměřických inženýrů: 1743/97 Dne: 25.8.2015 Číslo: 240/2015	Stejnopis ověří úředně oprávněný zeměměřický inženýr: Jméno, příjmení: Ing.Petr Rovný Číslo položky seznamu úředně oprávněných zeměměřických inženýrů: 1743/97 Dne: 1.9.2015 Číslo: 253/2015
	Nálezitostní a přesností odpovídá právním předpisům. Katastrální úřad souhlasí s označováním parcel.	Tento stejnopis odpovídá geometrickému plánu v elektronické podobě uloženému v dokumentaci katastrálního úřadu.
Vyhotovitel:  Ing. radek merta samoty 1a, 628 00 brno IČ 68107315 t.543248450	KÚ pro Jihomoravský kraj KP Brno-město Ing. Bc. Vladimír Konvalina PGP-1246/2015-702 2015.09.01 14:34:07 CEST	Ověřený stejnopis geometrického plánu v listinné podobě. 
Číslo plánu: 1119-201/2015 Okres: Brno-město Obec: Brno Katastrální území: Nový Lískovec Mapový list: DKM Dosavadním vlastním pozemků bylo poskytnuta možnost seznámit se v terénu s průběhem navržených nových hranic, které byly označeny předepsaným způsobem.		

