



Z7/25. zasedání Zastupitelstva města Brna
konané dne 31. 01. 2017

Název:

Žádost o udělení výjimky z obecně závazné vyhlášky statutárního města Brna č. 15/2007, o ochraně zeleně v městě Brně pro akci „Rekonstrukce prodloužení Milady Horákové v úseku Koliště - Rooseveltova“ v k. ú. Město Brno

Obsah:

- důvodová zpráva
- kopie výpisu LV č. 10001
- významná plocha zeleně – lokalita poř. č. 9
- stanovisko městské části Brno-střed
- stanovisko OŽP MMB
- stanovisko OPP MMB
- situace rozsahu rekonstrukce

Návrh usnesení:

Zastupitelstvo města Brna

s c h v a l u j e

výjimku podle čl. 3 obecně závazné vyhlášky statutárního města Brna č. 15/2007, o ochraně zeleně v městě Brně na lokalitu Koliště III – Janáčkovo divadlo, p. č. 7/10 k. ú. Město Brno; výměra lokality pod pořadovým číslem 9 se zmenší o 86 m² (rozšíření zastávkového ostrůvku a komunikace).

Stanoviska dotčených orgánů:

- Rada města Brna na své schůzi č. R7/096. konané dne 10. 01. 2017 doporučila Zastupitelstvu města Brna ke schválení.

Zpracoval:
Odbor dopravy MMB

Předkládá:
Rada města Brna

Důvodová zpráva

V rámci stavby „Rekonstrukce prodloužení Milady Horákové v úseku Koliště-Rooseveltova“ bude trvalým zábořem dotčen pozemek p. č. 7/10 v k. ú. Město Brno, jež je součástí plochy nejvýznamnější zeleně města Brna pod pořadovým číslem 9, lokalita Koliště III - Janáčkovovo divadlo.

Výše uvedená stavba patří do správního území městské části Brno-střed. Záměr stavby není v rozporu s územním plánováním v dotčeném území a je v souladu s první etapou dopravního řešení navazující územně plánovací dokumentace „Regulační plán městské památkové rezervace Brno“ a neznemožňuje využití území dle výhledového řešení.

Řešené území je ohraničeno ulicí Koliště na východě, na západě ulicí Rooseveltova, parkem před Janáčkovým divadlem na jihu a zdí u „pomníku“ na severu.

Dosavadní využití území nebude změněno. V řešeném prostoru se nacházejí zastávky tramvajové tratě, které budou prodlouženy, a bude na ně umožněn bezbariérový přístup, dojde k rozšíření zastávkových ostrůvků a vytvoření bezbariérové nástupní hrany tramvajové tratě v délce 47 m. Délka nástupní hrany je limitovaná nutností zachovat všesměrné napojení garáží před Janáčkovým divadlem. Stávající chodníky a plochy pro pěší budou přizpůsobeny nové situaci.

Záměrem stavby je zvýšení bezpečnosti a komfortu veřejné dopravy.

Lokalita poř. č. 9 Koliště III - Janáčkovovo divadlo, p. č. 7/10, k. ú. Město Brno – pozemek dotčen trvalým zábořem

Změnou geometrie tramvajové tratě z důvodu prodloužení zastávek dojde k posunu osy TT jižně cca o 1,30 m. Zároveň dojde k rozšíření zastávkového ostrůvku a k jeho úpravě do bezbariérové podoby. Nové situaci bude přizpůsobena místní obslužná komunikace a chodník. Vzhledem k navazujícím částem tramvajové tratě a normovým požadavkům na ostrůvek, komunikaci a chodník je nutný zásah do plochy nejvýznamnější zeleně města Brna na pozemku p. č. 7/10 v k. ú. Město Brno. Na úkor zeleně zde bude v ploše 86 m² vybudován chodník v šířce 2,0 m.

Vzhledem k této situaci byla navržena výsadba stromořadí na pozemku p. č. 807/1, k. ú. Město Brno v úseku mezi ulicemi Koliště a Rooseveltova na straně podél pomníku Rudoarmějce v počtu šesti kusů alejových stromů *Ulmus x hollandica* „Lobel“ – jilm holandský. Bez úbytku plochy zeleně by však nešlo navrhované úpravy ulice zrealizovat.

Trvalý zábor plochy významné zeleně na lokalitě poř. č. 9 Koliště III - Janáčkovovo divadlo v k. ú. Město Brno:

Celková výměra lokality	27181 m ²
Stavbou dotčená plocha zeleně	86 m ²
Nová výměra plochy významné zeleně	27095 m ²

Komise životního prostředí RMB na svém jednání dne 07. 12. 2016 materiál projednala a přijala.

Hlasování: 9 pro – 0 proti – 0 se zdržel / z 11 členů
Usnesení bylo přijato.

Jmenovité hlasování:

hlasování	Beran	Franc	Hollan	Hráček	Ledvina	Oliva	Oweis	Sedláček	Tyralík	Vížďa	Vlašín
pro	X	X	X		X	X	X	X	X		X
proti											
zdržel se											
nepřítomen				X						X	

Komise dopravy RMB materiál projednala a doporučila Radě města Brna a Zastupitelstvu města Brna schválit.

Hlasování z 11: přítomno: 9

p. Prýgl Vít	Ing. arch. Stuchlík	Ing. Beran	Ing. Drápalová	Bc. Hlobil	Doc. Ing. Holcner, Ph.D	RNDr. Chvátal	Ing. Kratochvíl	Ing. Nečas	JUDr. Oliva	p. Říha
pro	proti	pro	pro	pro	-	pro	-	-	-	pro

Usnesení bylo přijato.

- Rada města Brna na své schůzi č. R7/096. konané dne 10. 01. 2017 doporučila Zastupitelstvu města Brna ke schválení.

Hlasování: 11 pro – 0 proti – 0 zdržel / 11 členů. Usnesení bylo přijato jednomyslně.

Ing. Vokřál	Mgr. Hladík	R. Mrázek	Bc. Hollan	Mgr. Ander	Ing. Kacer	M. Janíček	Bc. Koláčný	JUDr. Rusňáková	Ing. Staněk	Mgr. Suchý
pro	pro	pro	pro	pro	pro	pro	pro	pro	pro	pro

VÝPIS Z KATASTRU NEMOVITOSTÍ

prokazující stav evidovaný k datu 18.10.2016 08:38:35

Okres: CZ0642 Brno-město

Obec: 582786 Brno

Kat.území: 610003 Město Brno

List vlastnictví: 10001

V kat. území jsou pozemky vedeny v jedné číselné řadě

A Vlastník, jiný oprávněný	Identifikátor	Podíl
Vlastnické právo		
Statutární město Brno, Dominikánské náměstí 196/1, Brno- město, 60200 Brno		
	44992785	

ČÁSTEČNÝ VÝPIS

B Nemovitosti

Pozemky	Parcela	Výměra[m2]	Druh pozemku	Způsob využití	Způsob ochrany
	7/10	1594	ostatní plocha	zeleň	
	11/1	936	ostatní plocha	zeleň	

B1 Jiná práva - Bez zápisu

C Omezení vlastnického práva

Typ vztahu

Oprávnění pro

Povinnost k

o Věcné břemeno vedení

inženýrské sítě dle čl. 3 smlouvy v rozsahu GP č. 629-1011/2013

SMART Comp. a.s., Kubičkova 1115/8, Parcela: 11/1

Z-7/2015-702

Bystrc, 63500 Brno, RČ/IČO:

25517767

Listina Smlouva o zřízení věcného břemene - úplatná 5614061856 ze dne 29.05.2014. Právní účinky zápisu ke dni 26.06.2014. Zápis proveden dne 29.07.2014.

V-12947/2014-702

Pořadí k datu podle právní úpravy účinné v době vzniku práva

o Věcné břemeno zřizování a provozování vedení

optokabelového komunikačního vedení v rozsahu stanoveném geom.plánem č.466-64/2010

Masarykova univerzita, Žerotínovo náměstí 617/9, Brno-město, 60200 Parcela: 11/1

Z-7/2015-702

Brno, RČ/IČO: 00216224

Listina Smlouva o zřízení věcného břemene - úplatná ze dne 02.09.2011. Právní účinky vkladu práva ke dni 29.09.2011.

V-17388/2011-702

Pořadí k datu podle právní úpravy účinné v době vzniku práva

o Věcné břemeno (podle listiny)

umístění a právo vstupu za účelem údržby a oprav podzemního komunikačního vedení dle čl. III v rozsahu GP 510-821/2012

Česká telekomunikační infrastruktura a.s., Olšanská Parcela: 7/10

Z-18831/2015-702

2681/6, Žižkov, 13000 Praha 3,

RČ/IČO: 04084063

Listina Smlouva o zřízení věcného břemene - úplatná smlouva č. 5713063150 ze dne 24.07.2013. Právní účinky vkladu práva ke dni 17.09.2013.

V-14628/2013-702

Listina Souhlasné prohlášení o přechodu práv v důsledku rozdělení společnosti ze dne 02.06.2015. Právní účinky zápisu ke dni 17.06.2015. Zápis proveden dne 12.11.2015.

V-15735/2015-702

Pořadí k datu podle právní úpravy účinné v době vzniku práva

Nemovitosti jsou v územním obvodu, ve kterém vykonává státní správu katastru nemovitostí ČR

Katastrální úřad pro Jihomoravský kraj, Katastrální pracoviště Brno-město, ksd: 702.

strana 1

U.
Oj. 1300 - 70 - 435/16

VÝPIS Z KATASTRU NEMOVITOSTÍ

prokazující stav evidovaný k datu 18.10.2016 08:38:35

Okres: CZ0642 Brno-město

Obec: 582786 Brno

Kat.území: 610003 Město Brno

List vlastnictví: 10001

V kat. území jsou pozemky vedeny v jedné číselné řadě

Typ vztahu
Oprávnění pro

Povinnost k

D Jiné zápisy - Bez zápisu

Plomby a upozornění - Bez zápisu

E Nabývací tituly a jiné podklady zápisu

Listina

- o Vznik práva ze zákona zákon č. 172/1991 CNR Z 24.4.1991 O PŘECHODU NEKTERÝCH VECÍ Z MAJETKU ČR
DO VLASTNICTVÍ OBCI - PARAGRAF 5.

POLVZ:376/1995

Z-2100133/1993-702

Pro: Statutární město Brno, Dominikánské náměstí 196/1, Brno-město, RČ/IČO: 44992785
60200 Brno

- o Vznik práva ze zákona zákon č. 172/1991 ČNR ze dne 24.4.1991 o přechodu některých věcí z majetku ČR
do vlastnictví obcí - § 5.

POLVZ:4/1996

Z-2100004/1996-702

Pro: Statutární město Brno, Dominikánské náměstí 196/1, Brno-město, RČ/IČO: 44992785
60200 Brno

F Vztah bonitovaných půdně ekologických jednotek (BPEJ) k parcelám - Bez zápisu


Nemovitosti jsou v územním obvodu, ve kterém vykonává státní správu katastru nemovitostí ČR:
Katastrální úřad pro Jihomoravský kraj, Katastrální pracoviště Brno-město, kód: 702.

Vyhotovil:
Katastrální úřad pro Jihomoravský kraj, Katastrální pracoviště Brno-město
Burianová Dagmar

Vyhotoveno: 18.10.2016 08:38:36

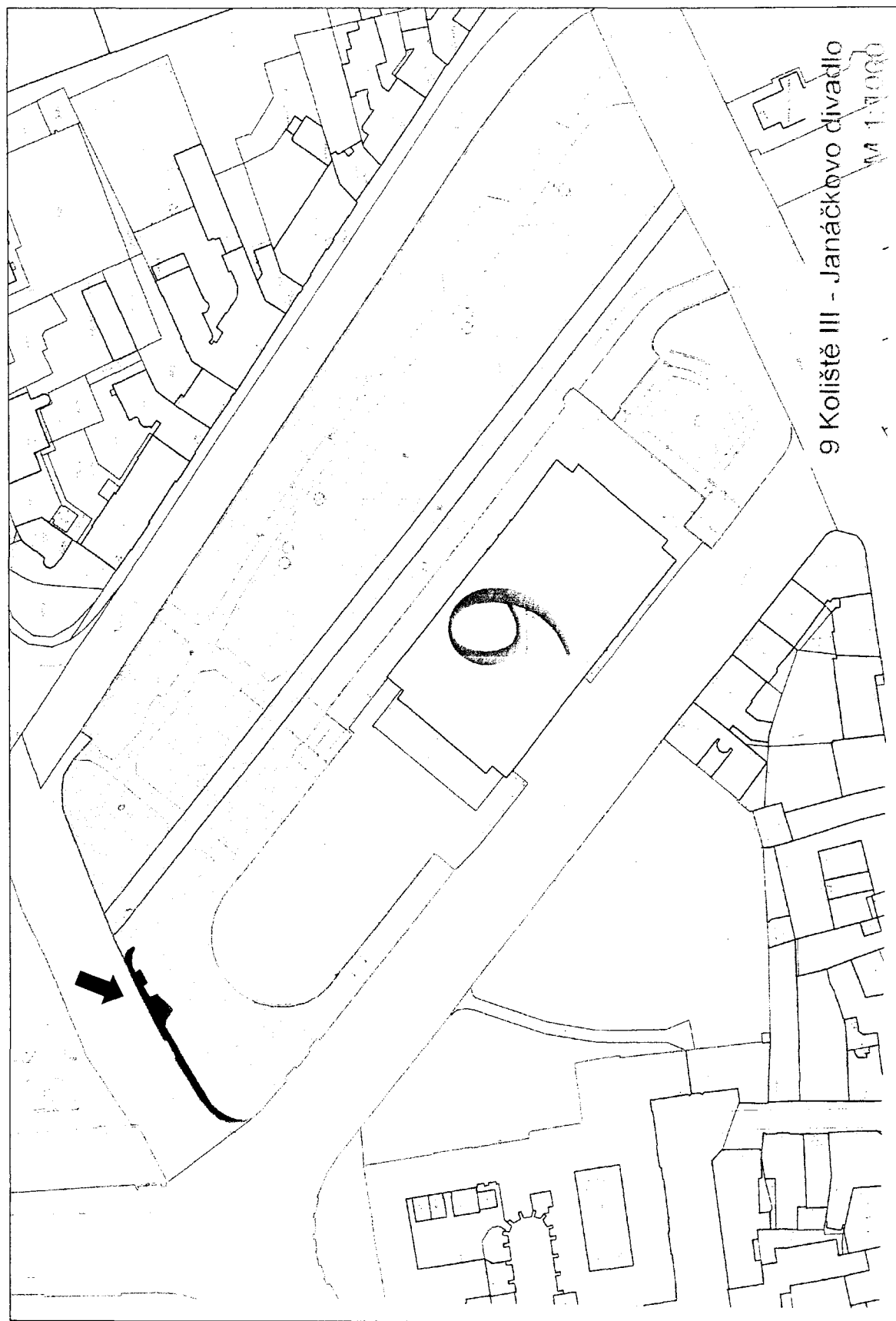
Podpis, razítko:

Řízení PÚ:^{7605/16}.....



Osvobozeno od správních poplatků

Významná plocha zeleně – lokalita poř. č. 9 Koliště III-Janáčkovo divadlo, k. ú. Město Brno




významná plocha zeleně – poř. č. 9

trvalý zábor o výměře 86 m² na pozemku p. č. 7/10, k. ú. Město Brno



Starosta
Dominikánská 2, 601 69 Brno



Číslo jednací: MCBS/2016/0163304/HRNZ
K podání: MCBS/2016/0074548
Vaše značka: 1300-Po-0746/16
Spisová značka: 3110/MCBS/2016/0045526/4
Vyřizuje: Mgr. Zbyněk Hrnčíř, tel. 542 526 157
ID datové schránky: qykbwe7

V Brně dne 11.10.2016

Brněnské komunikace, a.s.
IČ: 607 33 098
Renneská třída 787/1a
639 00 Brno-Štýřice

Věc:

Výpis z jednání 99. Rady městské části města Brna, Brno-střed - zaslání

Usnesení RMČ/2016/99/42 „Rekonstrukce prodloužení Milady Horákové v úseku Koliště–Rooseveltova“ – projednání výjimky pro provedení zásahu do plochy nejvýznamnější zeleně - „Koliště III – Janáčkovovo divadlo“

RMČ BS na 99. zasedání, konaném dne 10.10.2016,

bere na vědomí

žádost společnosti Brněnské komunikace, a.s. ve věci vyjádření se městské části k žádosti o udělení výjimky z ustanovení vyhlášky statutárního města Brna č. 15/2007, o ochraně zeleně v městě Brně, v souvislosti se stavbou „Rekonstrukce prodloužení Milady Horákové v úseku Koliště–Rooseveltova“, která je přílohou č. 1 tohoto materiálu,

bere na vědomí

celkový situační zakres s doplněním o stromy, který je přílohou č. 2 tohoto materiálu,

doporučuje

příslušným orgánům města schválit udělení výjimky pro provedení zásahu o rozsahu 86,0 m² do plochy nejvýznamnější zeleně v městě Brně - „Koliště III - Janáčkovovo divadlo“ ve správě MČ Brno-střed ve smyslu vyhlášky statutárního města Brna č. 15/2007 (o ochraně zeleně v městě Brně) v platném znění v souvislosti se stavbou „Rekonstrukce prodloužení Milady Horákové v úseku Koliště - Rooseveltova“ a


ukládá

odboru životního prostředí zajistit zaslání tohoto usnesení žadateli - Brněnské komunikace, a.s.

S pozdravem

Městská část Brno-střed
Starosta
Dominikánská 2, 601 69 Brno

Martin Landa
starosta městské části Brno-střed



MAGISTRÁT MĚSTA BRNA, ODBOR ŽIVOTNÍHO PROSTŘEDÍ, KOUNICOVA 67, 601 67 BRNO

VÁŠ DOPIS ČJ.:
ZE DNE:
NAŠE ČJ.: MMB/0450122/2016
SPIS. ZN.:

Brněnské komunikace a.s.
Renneská třída 1a
657 68 Brno

VYŘIZUJE: Ing. Dana Novotná
TEL.: 542 174 562
FAX: 542 174 509
E-MAIL: novotna.dana@brno.cz

DATUM: 2016-11-15
POČET LISTŮ: 1

Vyjádření k žádosti o udělení výjimky z ustanovení čl. 3 vyhlášky č. 15/2007, lokalita č. 9 – Koliště III – Janáčkovo divadlo, k.ú. Město Brno – Rekonstrukce prodloužení Milady Horákové v úseku Koliště - Rooseveltova

Odbor životního prostředí MMB byl požádán o vyjádření k Rekonstrukci prodloužení Milady Horákové v úseku Koliště - Rooseveltova. V rámci této stavby dojde vlivem rozšíření zastávkového ostrůvku a komunikace k zásahu do p. č. 7/10 k.ú. Město Brno, která je součástí plochy zeleně uvedené ve vyhlášce č. 15/2007 v příloze č. 1 – Seznam nejvýznamnější zeleně, jejíž plošný rozsah nesmí být zmenšen uvedené pod pořadovým číslem 9 – Koliště III – Janáčkovo divadlo.

OŽP MMB **doporučuje** udělení výjimky z vyhlášky č. 15/2007 na lokalitu poř. č. 9 – Koliště III – Janáčkovo divadlo, která se zmenší o plochu 86 m² s tím, že součástí stavby bude výsadba 6 kusů alejových stromů „Ulmus x hollandica „Lobel“ v chodníku přiléhajícím k pomníku Rudoarmějce.

Podrobné podmínky pro realizaci stavby stanoví OŽP MMB až v rámci následných správních řízení.

Současně OŽP MMB žádá, aby na titulní straně materiálu předkládaného do RMB byl uveden jako „dotčený odbor“.

Toto vyjádření je pouze součástí žádosti o udělení výjimky z výše uvedené vyhlášky dle schváleného postupu předkládání žádostí do RMB a ZMB.

S pozdravem

STATUTÁRNÍ MĚSTO BRNO
MAGISTRÁT MĚSTA BRNA
Odbor životního prostředí
Kounicova 67
601 67 BRNO
002

Ing. Martin Vaněček
vedoucí Odboru životního prostředí



ODBOR PAMÁTKOVÉ PÉČE, MALINOVSKÉHO NÁM. 3, 601 67 BRNO

Spisová značka
OPP/MMB/0412419/2016

Číslo jednací
MMB/0412419/2016/P/r

Vyřizuje / tel., e-mail
Ing. arch. Jan Písařík
542 173 240
pisarik.jan@brno.cz

Brno dne
9.11.2016

PK OSSENDORF s.r.o., Tomešova 503/1, 602 00 Brno

ROZHODNUTÍ

Odbor památkové péče Magistrátu města Brna (OPP MMB), jako věcně a místně příslušný správní orgán podle §61 zákona č. 128/2000 Sb. o obcích ve znění pozdějších předpisů a ustanovení §10 a 11 zákona č. 500/2004 Sb., správní řád ve znění pozdějších předpisů, po provedeném řízení podle §149 odst. 1 zákona č. 500/2004 Sb., správní řád ve znění pozdějších předpisů, na základě žádosti Statutárního města Brna, IČ 449 92 785, Dominikánské náměstí 1, 601 67 Brno zastoupeného společností PK OSSENDORF s.r.o., IČ 255 64 901, Tomešova 503/1, 602 00 Brno, doručené na OPP MMB dne 20.10.2016, tímto v souladu s ustanovením §14 odst. 2 zákona č.20/1987 Sb., o státní památkové péči ve znění pozdějších předpisů

v y d á v á

ve věci : **Milady Horákové, pozemek par.čís. 807/1, k.ú. Město Brno, obec Brno**
- *Ochranné pásma Městské památkové rezervace (OP MPR) Brno, ustanovené rozhodnutím Odboru kultury NvMB dne 6.4.1990 pod č.j. KULT/402/90/Sev.*
Výsadba stromořadí na pozemku par.čís. 807/1, k.ú. Město Brno, obec Brno
v rámci stavby nazvané
„Rekonstrukce prodloužení Milady Horákové v úseku Koliště - Rooseveltova“

z á v a z n é s t a n o v i s k o :

Výsadba stromořadí na pozemku par.čís. 807/1, k.ú. Město Brno, obec Brno v úseku mezi ulicemi Koliště a Rooseveltova na straně podél pomníku Rudoarmějce v počtu šesti kusů alejových stromů *Ulmus x hollandica „Lobel“* – jilm holandský v rozsahu podle popisu prací v žádosti a projektové dokumentace pro územní řízení „*Rekonstrukce prodloužení Milady Horákové v úseku Koliště - Rooseveltova*“, zpracované společností PK OSSENDORF s.r.o., Ing. Štěpánka Štěpánková, Tomešova 503/1, 602 00 Brno v únoru 2016, je ve smyslu §14 odst. 3 zákona č. 20/1987 Sb., o státní památkové péči ve znění pozdějších předpisů

p ř í p u s t n á .

O d ů v o d n ě n í

Odbor památkové péče Magistrátu města Brna obdržel dne 20.10.2016 žádost vlastníka dotčené nemovitosti, kterým je Statutární město Brno, IČ 449 92 785, Dominikánské náměstí 1, 601 67 Brno, o vydání závazného stanoviska ve výše uvedené věci.

Pozemek par.čís. 807/1, k.ú. Město Brno, obec Brno na němž má dojít k výsadbě stromořadí, se nachází na území Městské památkové rezervace (MPR) Brno, rejstř.č. 1049, ustanovené nařízením vlády ČSR č. 54/1989Sb., ze dne 19.4.1989.

V souladu s ustanovením §14 odst. 6 zákona č. 20/1987 Sb., o státní památkové péči ve znění pozdějších předpisů si OPP MMB vyžádal písemné odborné vyjádření Národního památkového ústavu, územního odborného pracoviště (NPÚ ÚOP) v Brně, jako odborné organizace státní památkové péče, které bylo vyhotoveno pod č.j. NPU-371/841160/2016-RZ dne 2.11.2016 a doručeno na OPP MMB dne 8.11.2016. NPÚ ÚOP v Brně konstatuje, že „*záměr lze realizovat*“.

OPP MMB konstatuje, že předložená dokumentace doplňuje dříve posuzované řešení rekonstrukce prodloužení ulice Milady Horákové o výsadbu stromořadí v úseku mezi ulicemi Koliště a Rooseveltova na straně podél pomníku Rudoarmějce v počtu šesti kusů alejových stromů *Ulmus x hollandica* „Lobel“.

OPP MMB vycházel při posuzování žádosti a zpracování závazného stanoviska z obsahu výše citovaného odborného vyjádření NPÚ ÚOP v Brně a ze skutečností známých OPP MMB z jeho úřední činnosti a dospěl k závěru, že výsadba stromořadí v chodníku v úseku mezi ulicemi Koliště a Rooseveltova na straně podél pomníku Rudoarmějce není v rozporu se stanovenými podmínkami ochrany v MPR Brno. Realizaci nebudou negativně ovlivněny památkové hodnoty MPR a z hlediska zájmů sledovaných orgány státní památkové péče je v souladu s ustanovením § 14 odst. 3 zákona č. 20/1987 Sb., o státní památkové péči, ve znění pozdějších předpisů přípustná. V dané lokalitě i v bezprostřední blízkosti památníku se historicky nacházejí vzrostlé stromy. Doplnění prvků zeleně nijak nenarušuje pohledové vazby v MPR Brno.

V souvislosti s předpokládanými výkopovými pracemi OPP MMB **upozorňuje** na povinnost vyplývající z §22 odst. 2 zákona č. 20/1987 Sb. o státní památkové péči, ve znění pozdějších předpisů, tj. stavebník v dostatečném předstihu oznámí záměr výkopových prací Archeologickému ústavu AV ČR a umožní jemu nebo oprávněné organizaci na dotčeném území provedení případného záchranného archeologického výzkumu.

Dále OPP MMB **upozorňuje** na povinnosti vyplývající z §23 odst. 2 zákona č. 20/1987 Sb. o státní památkové péči, ve znění pozdějších předpisů, tj. případný archeologický nález, učiněný mimo provádění záchranného archeologického výzkumu, bude oznámen Archeologickému ústavu AV ČR nebo nejbližšímu muzeu buď přímo, nebo prostřednictvím obce. Oznámení je povinen učinit nálezce nebo osoba odpovědná za provádění prací nejpozději druhého dne po archeologickém nálezu nebo potom, kdy se o archeologickém nálezu dozvěděl. V této souvislosti OPP MMB poukazuje i na § 23a zákona č. 20/1987 Sb., o státní památkové péči, ve znění pozdějších předpisů, týkající se vlastnictví movitých archeologických nálezů.

Vzhledem k výše uvedeným skutečnostem bylo rozhodnuto tak, jak je uvedeno ve výroku rozhodnutí.

P o u č e n í

Proti tomuto rozhodnutí lze podat podle §81 zákona č. 500/2004 Sb., správní řád ve znění pozdějších předpisů, odvolání ve lhůtě 15 dnů od doručení tohoto rozhodnutí ke Krajskému úřadu Jihomoravského kraje a to prostřednictvím OPP MMB, Malinovského nám. 3, 601 67 Brno. Lhůta pro podání odvolání se počítá ode dne následujícího po doručení písemného vyhotovení rozhodnutí, nejpozději však po uplynutí desátého dne, kdy bylo nedoručené a uložené rozhodnutí připraveno k vyzvednutí.



Ing. arch. Martin Zedníček
vedoucí Odboru památkové péče MMB

Počet listů: 2

Dále obdrží:

- spis

Na vědomí:

- NPÚ ÚOP v Brně, nám. Svobody 8, 601 54 Brno

LEGENDA:

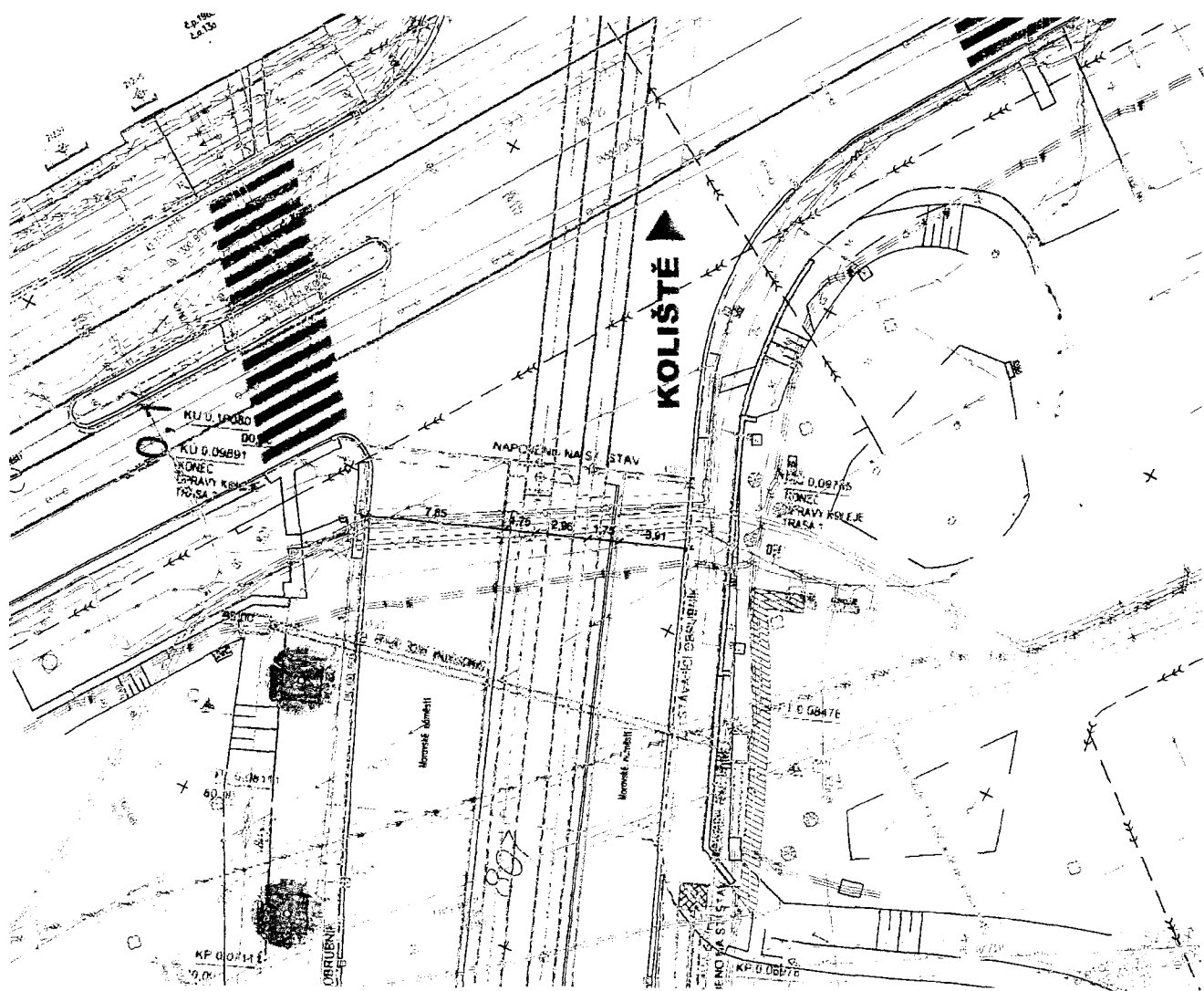
- STAVBA STAV
- NAVRH NOVÝCH ZPŮSOBNÝCH PLOCH
- SOUHRAZNĚJÍ STAVBA - REKONSTRUKCE KANALIZACE, KOLÍŠTĚ
- KANALIZACE
- SOUPRAVA
- OSĀ KOLEJE
- KOLENICE
- HRANICE TRVALÉHO ZABORU STAVBY
- HRANICE DOČASNÉHO ZABORU STAVBY
- PLOCHA TRVALÉHO ZABORU NA p.č. 7/10 - 86m²
- PLOCHA DOČASNÉHO ZABORU NA p.č. 7/10 - 161m²
- PLOCHA DOČASNÉHO ZABORU NA p.č. 11/1 - 20m²
- PRAKÉ ŘEŠENÍ
- PROJEKTOVÉ STAVĚNÍ
- UČENÍ VPUSŤ
- UČENÍ VPUSŤ - PŘÍPOJKA
- STAVBA STAVBY VYŠAZENÉ V RÁMCI REKONSTRUKCE PARKU V R. 2013
- NOVÉ STROMY

LEGENDA ZAMĚŘENÍ:

- STAVĚBNÍ PARCELA
- ORNĀ PŮDA
- ZAHRAĐA
- LOUHA
- JERONIMOVÝ POROST
- LISTNATÝ POROST
- AKROV
- LISTNATÝ STROM
- JERONIMOVÝ STROM
- PARK, OKRASKÁ ZAHRAĐA
- NEČERNĀ PŮDA
- MOČAL, PROCHODNÝ
- PROPOGACIŤNĀ OBJEKŤ
- SPRACOVACÍ ZÁŘIŽÍ
- MECHANICKÉ ZÁŘIŽÍ
- VPRAKOVNĀ SYSTĚMĚ ZÁŘIŽÍ
- ZÁSTAVBA VEŘEJNĚ DOPRAVY
- MĚSÍŤNĚ TABULE
- DOPRAVNĀ ZNĚČKA
- DOPRAVNĀ ZNĚČKA NA OBĚTĀTU
- HYDRANT PODZEMNĀ
- SOUPĚ VODA
- SOUPĚ PLYN

LEGENDA INŽENÝRSKÝCH SÍŤÍ:

- VEDENĀ NN PODZEMNĀ
- VEDENĀ NN DP
- VEDENĀ VO PODZEMNĀ
- KANALIZACE DEŠŤOVĀ
- PLYN STŘEDNĚTLAKÝ
- SOUHLAVNĀ VĚDEŤ
- SOUHLAVNĀ VĚDEŤ - 02
- VOĐOVĀ
- STAVBA SÍŤI PŘEVĚS
- VEDENĀ VO PODZEMNĀ
- VEDENĀ NN ELP
- SOUHLAVNĀ VĚDEŤ - ČD
- SOUHLAVNĀ VĚDEŤ - BKOM
- SAHŤOVĀNĀ MŤE BPNB
- ČURĀNKOVĀ
- PROJEKŤ
- TRAKČNĀ SÍŤOVĀ
- SKŘIN ĎPMB
- RUSĚNĚ SÍŤE
- NOVĀ LANOVĀ PŘEVĚS



Statutární město Brno Doplněná část, 1. díl z Brna		B R N O	
PK OSSENDORF s.r.o. Ing. B. K. OSSENDORF Ing. J. OSSENDORF Ing. M. OSSENDORF Ing. P. OSSENDORF Ing. R. OSSENDORF Ing. S. OSSENDORF Ing. T. OSSENDORF Ing. U. OSSENDORF Ing. V. OSSENDORF Ing. W. OSSENDORF Ing. X. OSSENDORF Ing. Y. OSSENDORF Ing. Z. OSSENDORF		PK OSSENDORF s.r.o. Ing. B. K. OSSENDORF Ing. J. OSSENDORF Ing. M. OSSENDORF Ing. P. OSSENDORF Ing. R. OSSENDORF Ing. S. OSSENDORF Ing. T. OSSENDORF Ing. U. OSSENDORF Ing. V. OSSENDORF Ing. W. OSSENDORF Ing. X. OSSENDORF Ing. Y. OSSENDORF Ing. Z. OSSENDORF	
REKONSTRUKCE PRODLUŽENÍ NĀRAJY HORÁKOVĚ V ŮBEKŤ KOLÍŠŤE - ROOSEVELTOVA C - SITUACNĀ VÝKRES		REKONSTRUKCE PRODLUŽENÍ NĀRAJY HORÁKOVĚ V ŮBEKŤ KOLÍŠŤE - ROOSEVELTOVA C - SITUACNĀ VÝKRES	
SITUACNĀ SITUACE ZÁSADNĀ STAVBY DO PLOCH NEJVTZNAMNĚJŠÍ ZELEŤNĚ MĚSTA BRNA		SITUACNĀ SITUACE ZÁSADNĀ STAVBY DO PLOCH NEJVTZNAMNĚJŠÍ ZELEŤNĚ MĚSTA BRNA	

