



Z7/24. zasedání Zastupitelstva města Brna  
konané dne 13. 12. 2016

Název:

**Návrh nabytí pozemků v k.ú. Husovice**

Obsah:

- důvodová zpráva
- návrh kupní smlouvy
- kopie výpisu LV č. 348
- snímek katastrální mapy
- orientační snímek
- fotodokumentace

Návrh usnesení:

**Zastupitelstvo města Brna**

**s c h v a l u j e**

nabytí pozemků

- p. č. 1249/19 o výměře 69 m<sup>2</sup>, ostatní plocha, ostatní komunikace,
- p. č. 1249/20 o výměře 1 m<sup>2</sup>, ostatní plocha, ostatní komunikace,
- p. č. 1251/3 o výměře 79 m<sup>2</sup>, ostatní plocha, ostatní komunikace,
- p. č. 1252 o výměře 21 m<sup>2</sup>, ostatní plocha, ostatní komunikace,
- p. č. 1253 o výměře 20 m<sup>2</sup>, ostatní plocha, ostatní komunikace,
- p. č. 1254/5 o výměře 5 m<sup>2</sup>, ostatní plocha, ostatní komunikace,
- p. č. 1257/2 o výměře 173 m<sup>2</sup>, ostatní plocha, ostatní komunikace, vše v k. ú. Husovice

ve vlastnictví do vlastnictví statutárního města Brna za dohodnutou kupní cenu 1.000 Kč vč. DPH a za podmínek uvedených v kupní smlouvě, která tvoří přílohu č.....těchto usnesení.

**Stanoviska dotčených orgánů:**

Rada města Brna na své schůzi č. R7/089 konané dne 22. 11. 2016 doporučila Zastupitelstvu města Brna ke schválení. Schváleno jednomyslně 10 členy.

Zpracoval:  
Odbor dopravy MMB

Předkládá:  
Rada města Brna

## Důvodová zpráva

V rámci výstavby „Obytný soubor Brno-Cacovická, Skryjova“ – SO 03 – Parkoviště a zpevněné plochy v k. ú. Husovice byla vybudována stavba tvořená plochami chodníků a parkovacích stání.

Komunikační stavba byla povolena k užívání pravomocnými kolaudačními rozhodnutími Úřadu městské části města Brna, Brno-sever, a to č. j. RV/06/0010736 ze dne 6. 6. 2006, č.j. RV/07/0027009 ze dne 17. 12. 2007, č.j. RV/09/0024391 ze dne 13. 11. 2009, č.j. MCBSev/038671/11 ze dne 23. 12. 2011.

Komunikační stavba je situována mimo jiné i na pozemcích

- p. č. 1249/19 o výměře 69 m<sup>2</sup>, ostatní plocha, ostatní komunikace,
- p. č. 1249/20 o výměře 1 m<sup>2</sup>, ostatní plocha, ostatní komunikace,
- p. č. 1251/3 o výměře 79 m<sup>2</sup>, ostatní plocha, ostatní komunikace,
- p. č. 1252 o výměře 21 m<sup>2</sup>, ostatní plocha, ostatní komunikace,
- p. č. 1253 o výměře 20 m<sup>2</sup>, ostatní plocha, ostatní komunikace,
- p. č. 1254/5 o výměře 5 m<sup>2</sup>, ostatní plocha, ostatní komunikace,
- p. č. 1257/2 o výměře 173 m<sup>2</sup>, ostatní plocha, ostatní komunikace, vše v k. ú. Husovice

ve vlastnictví

Předmětem tohoto materiálu je tedy úplatný převod výše uvedených pozemků do vlastnictví statutárního města Brna kupní smlouvou za dohodnutou kupní cenu 1.000 Kč.

Vlastnické právo k pozemkům, které jsou předmětem kupní smlouvy, se převádí k okamžiku doručení návrhu na vklad vlastnického práva do katastru nemovitostí příslušnému katastrálnímu úřadu, pokud bude pravomocně rozhodnuto o povolení vkladu.

Převáděné pozemky uvedené v článku I. odst. 1 kupní smlouvy včetně všech součástí a příslušenství byly popsány a oceněny znaleckým posudkem č. 1643-67/2016 ze dne 19. 09. 2016, který vyhotovila Ing. Jana Dudková, soudní znalec, Filipova 22, 635 00 Brno. Hodnota převáděných pozemků dle znaleckého posudku po zaokrouhlení činí 291.510 Kč.

Komunikační stavbu na základě smlouvy o sdružení ze dne 22. 10. 1999 převezme po převedení výše uvedených pozemků do vlastnictví statutárního města Brna Městská část města Brna, Brno-sever.

Majetková správa komunikační stavby bude po převodu stavby zajištěna společností Brněnské komunikace a.s.

**Výše uvedené pozemky převádí dle podmínek vzájemně odsouhlasené kupní smlouvy do vlastnictví statutárního města Brna.**

Kupní cena 1.000 Kč bude hrazena z ORJ 5400 § 2219 pol. 6121 ORG 2947 – Výkupy pozemků a objektů pro OD MMB.

### Stanoviska dotčených orgánů:

**R7/42. Komise majetková RMB** na svém jednání dne 24. 10. 2016 návrh projednala a doporučila. Hlasování: 10 - pro, 0 - proti, 0 - se zdržel / 11 členů. Usnesení bylo přijato.

Ing. Liptáková	p. Janíček	Ing. Drápalová	PhDr. Hofmannová	Ing. Pospíšil	JUDr. Kerndl	p. Říha	p. Šafařík	Ing. Zuziak	Mgr. Leder	Ing. Malec
pro	pro	pro	pro	omluven	pro	pro	pro	pro	pro	pro

**Rada města Brna** na své schůzi č. R7/089 konané dne 22. 11. 2016 doporučila Zastupitelstvu města Brna ke schválení.

Schváleno jednomyslně 10 členy.

Ing. Vokřál	Mgr. Hladík	R. Mrázek	Bc. Hollan	Mgr. Ander	Ing. Kacer	M. Janíček	Bc. Koláčný	JUDr. Rusňáková	Ing. Staněk	Mgr. Suchý
pro	nepřítomen	pro	pro	pro	pro	pro	pro	pro	pro	pro

## KUPNÍ SMLOUVA

uzavřená v souladu s ustanovením § 2079 a násl. zákona č. 89/2012 Sb., občanského zákoníku, níže uvedeného dne, měsíce a roku mezi smluvními stranami:

bytem

bankovní spojení:

číslo účtu:

jako prodávající (dále jen „prodávající“)

a

Statutární město Brno

se sídlem Dominikánské nám. 196/1, 602 00 Brno

zastoupené Ing. Petrem Vokřálem, primátorem města Brna

IČ: 449 92 785, DIČ: CZ44992785

bankovní spojení: Česká spořitelna, a.s.

číslo účtu: 111246222/0800

na straně druhé jako kupující (dále jen „kupující“)

Oba společně také jako „smluvní strany“.

### I.

1. Prodávající prohlašuje, že je výlučným vlastníkem pozemků:

- p. č. 1249/19 o výměře 69 m<sup>2</sup>, ostatní plocha, ostatní komunikace,
- p. č. 1249/20 o výměře 1 m<sup>2</sup>, ostatní plocha, ostatní komunikace,
- p. č. 1251/3 o výměře 79 m<sup>2</sup>, ostatní plocha, ostatní komunikace,
- p. č. 1252 o výměře 21 m<sup>2</sup>, ostatní plocha, ostatní komunikace,
- p. č. 1253 o výměře 20 m<sup>2</sup>, ostatní plocha, ostatní komunikace,
- p. č. 1254/5 o výměře 5 m<sup>2</sup>, ostatní plocha, ostatní komunikace,
- p. č. 1257/2 o výměře 173 m<sup>2</sup>, ostatní plocha, ostatní komunikace,

vše zapsáno na listu vlastnictví č. 348 pro katastrální území Husovice, obec Brno, vedeném u Katastrálního úřadu pro Jihomoravský kraj, Katastrální pracoviště Brno-město (dále jen „pozemky“).

2. Na pozemcích p. č. 1249/19, p. č. 1251/3, p. č. 1252, p. č. 1253 a p. č. 1257/2 vše v k. ú. Husovice, obec Brno, uvedených v tomto článku odst. 1 této smlouvy, vážne na základě Smlouvy o zřízení věcného břemene ze dne 21. 10. 2005 (právní účinky vkladu práva ke dni 20. 12. 2005) věcné břemeno umístit a provozovat vedení VN, právo vstupu a vjezdu za účelem údržby, provozu a odstraňování poruch v rozsahu dle geometrického plánu č. 634-24/2003 ve prospěch společnosti E.ON Distribuce, a.s., se sídlem F. A. Gerstnera 2151/6, 370 01 České Budějovice, IČ: 280 85 400.
3. Na pozemcích p. č. 1249/19, p. č. 1251/3, p. č. 1252, p. č. 1253 a p. č. 1257/2 vše v k. ú. Husovice, obec Brno, uvedených v tomto článku odst. 1 této smlouvy, vážne na základě Smlouvy o zřízení věcného břemene ze dne 29. 06. 2012 (právní účinky vkladu práva ke

dni 18. 07. 2012) věcné břemeno zřizování a provozování vedení NN a 2 nových rozpojovacích skříní v rozsahu dle geometrického plánu č. 955-7/2011, ve prospěch společnosti E.ON Distribuce, a.s., se sídlem F. A. Gerstnera 2151/6, 370 01 České Budějovice, IČ: 280 85 400.

4. Na pozemcích p. č. 1249/19 a p. č. 1257/2 oba v k. ú. Husovice, obec Brno, uvedených v tomto článku odst. 1 této smlouvy, vázne na základě Smlouvy o zřízení věcného břemene ze dne 21. 10. 2005 (právní účinky vkladu práva ke dni 28. 12. 2005) věcné břemeno umístit a provozovat vedení NN a DTS, právo vstupu a vjezdu za účelem údržby, provozu a odstraňování poruch ve prospěch společnosti E.ON Distribuce, a.s., se sídlem F. A. Gerstnera 2151/6, 370 01 České Budějovice, IČ: 280 85 400.
5. Na pozemku p. č. 1249/19 v k. ú. Husovice, obec Brno, uvedeném v tomto článku odst. 1 této smlouvy, vázne na základě Smlouvy o zřízení věcného břemene ze dne 15. 02. 2007 (právní účinky vkladu práva ke dni 28. 02. 2007) věcné břemeno zřízení a provozování zařízení distribuční soustavy, umístění vedení v rozsahu dle geometrického plánu č. 746-770/2006, ve prospěch společnosti E.ON Distribuce, a.s., se sídlem F. A. Gerstnera 2151/6, 370 01 České Budějovice, IČ: 280 85 400.
6. Na pozemku p. č. 1249/19 v k. ú. Husovice, obec Brno, uvedeném v tomto článku odst. 1 této smlouvy, vázne na základě Smlouvy o zřízení věcného břemene ze dne 06. 02. 2012 (právní účinky vkladu práva ke dni 23. 02. 2012) věcné břemeno zřizování a provozování vedení v rozsahu dle geometrického plánu č. 791-178/2007, ve prospěch společnosti Česká telekomunikační infrastruktura a.s., se sídlem Olšanská 2681/6, 130 00 Praha 3, IČ: 040 84 063.

## II.

1. Prodávající touto kupní smlouvou prodává kupujícímu pozemky uvedené v článku I. odst. 1 této smlouvy, včetně všech součástí a příslušenství, a kupující tyto pozemky kupuje a přijímá do svého vlastnictví za dohodnutou kupní cenu ve výši 1.000 Kč (slovy: jedentisíc korun českých).
2. Převáděné pozemky uvedené v článku I. odst. 1 této smlouvy včetně všech součástí a příslušenství byly popsány a oceněny znaleckým posudkem č. 1643-67/2016 ze dne 19. 09. 2016, který vyhotovila Ing. Jana Dudková, soudní znalec, Filipova 22, 635 00 Brno.
3. Pozemky, které jsou předmětem převodu vlastnického práva na kupujícího v rámci této smlouvy, jsou nabývány do vlastnictví statutárního města Brna v rámci majetkoprávního vypořádání stavby „Obytný soubor Brno-Cacovická, Skryjova“ – SO 03 – Parkoviště a zpevněné plochy.

## III.

1. Smluvní strany se dohodly, že kupující zaplatí prodávající kupní cenu dle článku II. odst. 1 této smlouvy na její bankovní účet uvedený v záhlaví této smlouvy do 60 (šedesáti) dnů ode dne, kdy bude kupujícímu doručeno vyznění příslušného katastrálního úřadu o provedení vkladu vlastnického práva do katastru nemovitostí pro pozemky převáděné do vlastnictví kupujícího touto smlouvou, v jeho prospěch, za předpokladu, že na výpisu z katastru nemovitostí vyhotoveném k tomuto dni bude jako jediný vlastník těchto pozemků uveden kupující.

#### IV.

1. Prodávající výslovně prohlašuje, že její vlastnické právo k převáděným pozemkům uvedeným v článku I. odst. 1 této smlouvy není soudně či jinak právně napadeno či zpochybněno, že není omezena v disponování s těmito pozemky a že na těchto pozemcích neváznou žádné faktické ani právní vady, zejména zástavní právo, nájemní právo, věcné břemeno, předkupní právo s účinky věcného práva, dluhy, daňové nedoplatky a další práva třetích osob, s výjimkou věcných břemen uvedených v článku I. odst. 2, 3, 4, 5 a 6 této kupní smlouvy.
2. Prodávající dále prohlašuje, že ke dni podpisu této kupní smlouvy není proti ní vedeno insolvenční či exekuční řízení ani výkon rozhodnutí a zároveň není proti ní podán návrh na zahájení insolvenčního řízení, na nařízení exekuce nebo výkonu rozhodnutí, ani neexistuje žádný titul vydaný v soudním, správním, daňovém, rozhodčím či obdobném řízení, na základě kterého by mohl být takový návrh podán.
3. Prodávající se zavazuje, že ke dni podání návrhu na vklad vlastnického práva k převáděným pozemkům uvedeným v článku I. odst. 1 této smlouvy do katastru nemovitostí budou tyto pozemky prosty všech práv třetích osob, s výjimkou věcných břemen uvedených v článku I. odst. 2, 3, 4, 5 a 6 této kupní smlouvy, a že tomu tak bude až do převodu vlastnického práva k těmto pozemkům na kupujícího.
4. Jestliže se ukáže, že výše uvedená tvrzení nejsou pravdivá, má kupující právo od této smlouvy odstoupit a zároveň má nárok na náhradu veškeré škody, která mu v důsledku jejich nepravdivosti vznikla, přičemž tyto nároky lze uplatnit samostatně, tj. nezávisle na sobě. Odstoupením se smlouva ruší od samého počátku a dotčené smluvní strany jsou si povinny vrátit dosud poskytnutá plnění.
5. Prodávající seznámila kupujícího s právním i faktickým stavem převáděných pozemků uvedených v článku I. odst. 1 této smlouvy, a kupující potvrzuje, že si tyto pozemky prohlédl na místě samém, a přejímá je ve stavu, v jakém se nacházejí ke dni uzavření této kupní smlouvy.

#### V.

1. Vlastnické právo k pozemkům, které jsou předmětem této smlouvy, se převádí k okamžiku doručení návrhu na vklad vlastnického práva do katastru nemovitostí příslušnému katastrálnímu úřadu, pokud bude pravomocně rozhodnuto o povolení vkladu.
2. Smluvní strany se dohodly, že návrh na vklad vlastnického práva k převáděným pozemkům, které jsou předmětem této smlouvy, do katastru nemovitostí podá kupující a současně uhradí veškeré správní poplatky s tímto vkladem spojené.
3. Pro případ, že dojde k přerušení vkladového řízení katastrálním úřadem, se smluvní strany zavazují, že si navzájem poskytnou veškerou součinnost nezbytnou k realizaci vkladu vlastnického práva z této smlouvy do katastru nemovitostí.
4. Smluvní strany se dohodly, že v případě, že nedojde k provedení vkladu vlastnického práva do katastru nemovitostí pro všechny pozemky převáděné do vlastnictví kupujícího touto smlouvou nejpozději do 1 roku ode dne podání návrhu na vklad této smlouvy do katastru nemovitostí, je kupující oprávněn od této smlouvy odstoupit. Odstoupením se smlouva ruší od samého počátku a smluvní strany jsou si povinny vrátit dosud poskytnutá plnění.
5. Nabytí vlastnického práva k nemovitým věcem dle této smlouvy je v souladu s ustanovením § 6 odst. 1 písm. c) zákonného opatření senátu č. 340/2013 Sb., ve znění

pozdějších předpisů, osvobozeno od daně z nabytí nemovitých věcí. Dle ustanovení § 40 písm. c) tohoto předpisu se daňové příznání nepodává.

## VI.

1. Smluvní strany prohlašují, že tato kupní smlouva byla sepsána na základě jejich pravé a svobodné vůle, vážně a srozumitelně a na důkaz shody vůle s jejím obsahem připojují své podpisy.
2. Smluvní strany se dohodly, že tato smlouva je uzavřena ke dni podpisu té smluvní strany, která smlouvu podepíše jako poslední.
3. Tato smlouva je vyhotovena ve 4 (čtyřech) stejnopisech s platností originálů, z nichž prodávající obdrží jedno vyhotovení, kupující dvě vyhotovení a jedno vyhotovení bude použito pro potřeby řízení před katastrálním úřadem.
4. Právní vztahy ve smlouvě výslovně neupravené se řídí příslušnými ustanoveními zákona č. 89/2012 Sb., občanského zákoníku.
5. Statutární město Brno je při nakládání s veřejnými prostředky povinno dodržovat ustanovení zákona č. 106/1999 Sb., o svobodném přístupu k informacím, ve znění pozdějších předpisů (zejména § 9 odstavce 2 tohoto zákona).

## Doložka

Tato smlouva byla schválena Zastupitelstvem města Brna na zasedání č. Z / dne


Kupující:

Prodávající:

V Brně dne

V Brně dne

.....  
za statutární město Brno  
Ing. Petr Vokřál  
primátor města Brna



VÝPIS Z KATASTRU NEMOVITOSTÍ

prokazující stav evidovaný k datu 19.07.2016 08:40:09

CZ0642 Brno-město

Obec: 582786 Brno

území : 610844 Husovice

List vlastnictví: 348

V kat. území jsou pozemky vedeny v jedné číselné řadě

A Vlastník, jiný oprávněný	Identifikátor	Podíl
Vlastnické právo		

ČÁSTEČNÝ VÝPIS

B Nemovitosti				
Pozemky				
Parcela	Výměra [m2]	Druh pozemku	Způsob využití	Způsob ochrany
1249/19	69	ostatní plocha	ostatní komunikace	
1249/20	1	ostatní plocha	ostatní komunikace	
1251/3	79	ostatní plocha	ostatní komunikace	
1252	21	ostatní plocha	ostatní komunikace	zemědělský půdní fond
1253	20	ostatní plocha	ostatní komunikace	zemědělský půdní fond
1254/5	5	ostatní plocha	ostatní komunikace	
1257/2	173	ostatní plocha	ostatní komunikace	

B1 Jiná práva - Bez zápisu

C Omezení vlastnického práva

Typ vztahu	Oprávnění pro	Povinnost k
------------	---------------	-------------

o Věcné břemeno (podle listiny)

umístit a provozovat vedení VN, právo vstupu a vjezdu za účelem údržby, provozu a odstraňování poruch v rozsahu dle GP 634-24/2003.

E.ON Distribuce, a.s., F. A.	Parcela: 1249/19	Z-10373/2013-702
Gerstnera 2151/6, České Budějovice	Parcela: 1251/3	Z-10373/2013-702
7, 37001 České Budějovice, RČ/IČO: 28085400	Parcela: 1257/2	Z-10373/2013-702
	Parcela: 1252	Z-34141/2008-702
	Parcela: 1253	Z-34141/2008-702

Listina Smlouva o zřízení věcného břemene - úplatná ze dne 21.10.2005. Právní účinky vkladu práva ke dni 20.12.2005.

V-16772/2005-702

Listina Výpis z obchodního rejstříku prokazující splnění obchodních společností Krajský soud v Českých Budějovicích, oddíl B, vložka 1772 ze dne 02.07.2008.

Z-34141/2008-702

Pořadí k datu podle právní úpravy účinné v době vzniku práva

o Věcné břemeno zřizování a provozování vedení

NN a 2 nových rozpojovacích skříní dle čl. II. smlouvy v rozsahu GP č. 955-7/2011.

E.ON Distribuce, a.s., F. A.	Parcela: 1252	V-11318/2012-702
Gerstnera 2151/6, České Budějovice	Parcela: 1253	V-11318/2012-702
7, 37001 České Budějovice, RČ/IČO: 28085400	Parcela: 1249/19	Z-10373/2013-702
	Parcela: 1251/3	Z-10373/2013-702
	Parcela: 1257/2	Z-10373/2013-702

Čj. 1300-70-303/16

8/13



## VÝPIS Z KATASTRU NEMOVITOSTÍ

prokazující stav evidovaný k datu 19.07.2016 08:40:09

Okres: CZ0642 Brno-město

Obec: 582786 Brno

Kat.území: 610844 Husovice

List vlastnictví: 348

V kat. území jsou pozemky vedeny v jedné číselné řadě

Typ vztahu

Oprávnění pro

Povinnost k

Listina Smlouva o zřízení věcného břemene - úplatná ze dne 29.06.2012. Právní účinky vkladu práva ke dni 18.07.2012.

V-11318/2012-702

Pořadí k datu podle právní úpravy účinné v době vzniku práva

o Věcné břemeno (podle listiny)

umístit a provozovat vedení NN a DTS, právo vstu a vjezdu za účelem údržby, provozu a odstraňování poruch

E.ON Distribuce, a.s., F. A.

Parcela: 1249/19

Z-10373/2013-702

Gerstnera 2151/6, České Budějovice

Parcela: 1257/2

Z-10373/2013-702

7, 37001 České Budějovice, RČ/IČO:

28085400

Listina Smlouva o zřízení věcného břemene - úplatná ze dne 21.10.2005. Právní účinky vkladu práva ke dni 28.12.2005.

V-17069/2005-702

Listina Výpis z obchodního rejstříku prokazující splnění obchodních společností Krajský soud v Českých Budějovicích, oddíl B, vložka 1772 ze dne 02.07.2008.

Z-34141/2008-702

Pořadí k datu podle právní úpravy účinné v době vzniku práva

o Věcné břemeno (podle listiny)

zřízení a provozování zařízení distribuční soustavy, umístění vedení v rozsahu GP č. 746-770/2006

E.ON Distribuce, a.s., F. A.

Parcela: 1249/19

Z-10373/2013-702

Gerstnera 2151/6, České Budějovice

7, 37001 České Budějovice, RČ/IČO:

28085400

Listina Smlouva o zřízení věcného břemene - úplatná ze dne 15.02.2007. Právní účinky vkladu práva ke dni 28.02.2007.

V-2759/2007-702

Listina Výpis z obchodního rejstříku prokazující splnění obchodních společností Krajský soud v Českých Budějovicích, oddíl B, vložka 1772 ze dne 02.07.2008.

Z-34141/2008-702

Pořadí k datu podle právní úpravy účinné v době vzniku práva

o Věcné břemeno zřizování a provozování vedení

dle čl. III. smlouvy v rozsahu GP č.791-178/2007.

Česká telekomunikační

Parcela: 1249/19

Z-18831/2015-702

infrastruktura a.s., Olšanská

2681/6; Žižkov, 13000 Praha 3,

RČ/IČO: 04084063

Listina Smlouva o zřízení věcného břemene - úplatná ze dne 06.02.2012. Právní účinky vkladu práva ke dni 23.02.2012.

V-2749/2012-702

Listina Souhlasné prohlášení o přechodu práv v důsledku rozdělení společnosti ze dne 02.06.2015. Právní účinky zápisu ke dni 17.06.2015. Zápis proveden dne 12.11.2015.

V-15735/2015-702

Pořadí k datu podle právní úpravy účinné v době vzniku práva

9/12

## VÝPIS Z KATASTRU NEMOVITOSTÍ

prokazující stav evidovaný k datu 19.07.2016 08:40:09

kres: CZ0642 Brno-město

Obec: 582786 Brno

území: 610844 Husovice

List vlastnictví: 348

V kat. území jsou pozemky vedeny v jedné číselné řadě

D Jiné zápisy - Bez zápisu

Plomby a upozornění - Bez zápisu

E Nabývací tituly a jiné podklady zápisu

Listina

o Smlouva kupní V11-473/1997 VZ 70/1997 právní účinky vkladu vznikly dnem 4.2.1997 ze dne 31.01.1997.

Pro:

VZ

Z-5459/2001-702

RČ/IČO:

F Vztah bonitovaných půdně ekologických jednotek (BPEJ) k parcelám - Bez zápisu

Nemovitosti jsou v územním obvodu, ve kterém vykonává státní správu katastru nemovitostí ČR: Katastrální úřad pro Jihomoravský kraj, Katastrální pracoviště Brno-město, kód: 702.

Vyhotovil:


Vyhotoveno: 19.07.2016 08:40:11

Katastrální úřad pro Jihomoravský kraj, Katastrální pracoviště Brno-město

Bártková Katarína

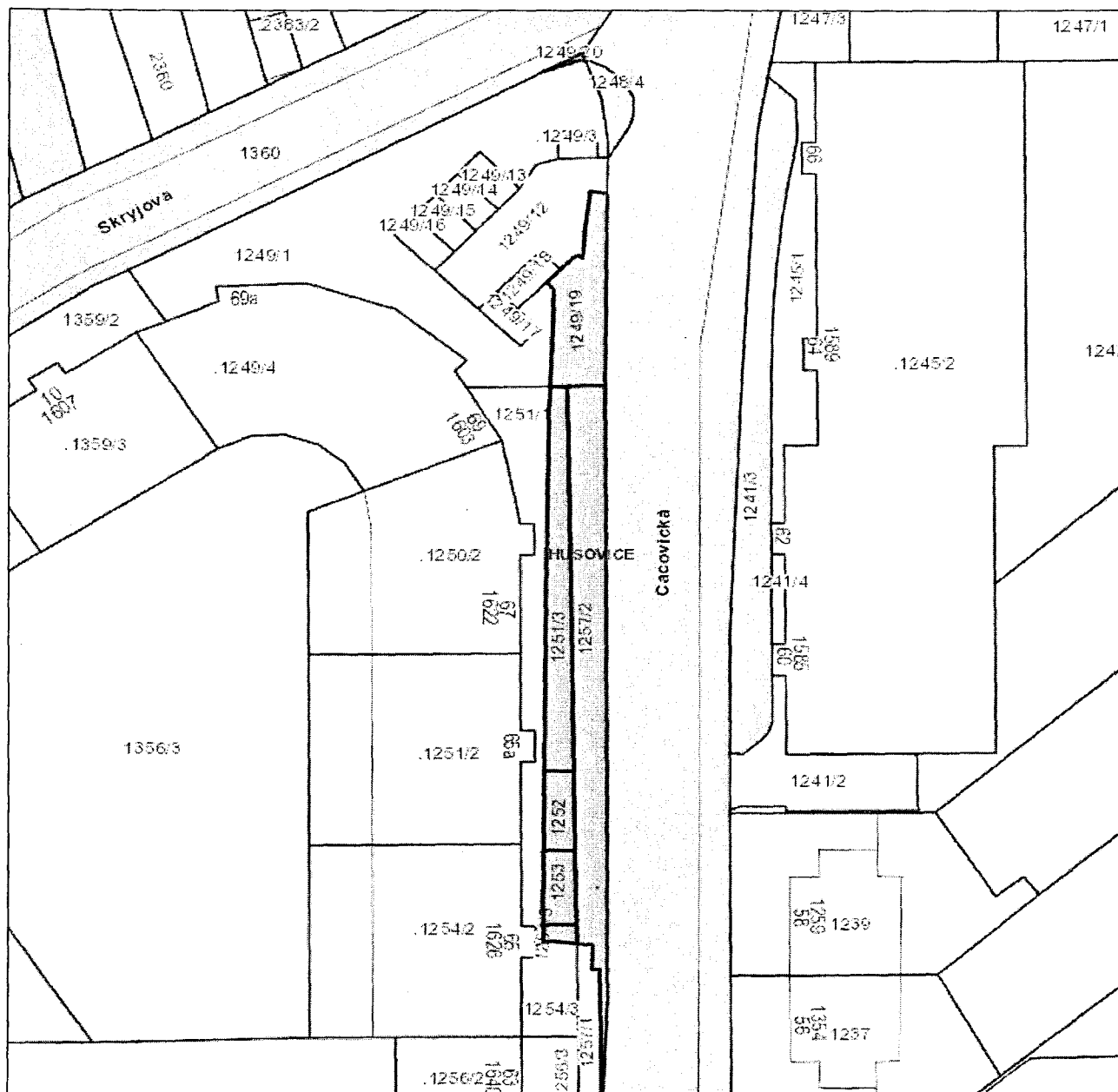
Podpis, razítko:

Řízení PÚ: .....5389/16.....



Usvobozeno od správních poplatků

# Katastrální mapa, k.ú. Husovice



převáděné pozemky ve vlastnictví



pozemky ve vlastnictví statutárního města Brna

11/12



ul. Cacovická, k.ú. Husovice

