

XXXVIII. EBICYKL 2021 - Východniarsky Šmodrch 17.7 – 24.7.2021

Memoriál Daniely Kunzovej, Pavla Kleczka, Zdenka Taranta

0 sobota	17.7.2021	- zraz v Prešove a 0- etapa	
1 nedeľa	18.7.2021	- Prešov - Bardejov – Roztoky	73.8 km
2 pondelok	19.7.2021	- Roztoky - Bardejov – Roztoky	63.8 km
3 utorok	20.7.2021	- Roztoky – Dukla – Roztoky	67 km
4 streda	21.7.2021	- Roztoky - Kolonica (Ladomirov)	118.6 km
5 štvrtok	22.7.2021	- Kolonica – Kolonica	37.3/78.9 km
6 piatok	23.7.2021	- Kolonica - Michalovce	67.5/46km
7 sobota	24.7.2021	- Michalovce - Košice	69.7 km
nedeľa	25.7.2021	- Epilóg - rozchod domov	

mapy + gps : <https://en.mapy.cz/s/cekokudoka>

Ebi kontakty:

Vozová hradba

Miloš Obert	-	+421 904 507 258
July Obertová	-	+421 902 464 695
Jan Balík	-	+420 776 196 735
Jiří Krejsa	-	+420 608 874 141
Katka Žilinská	-	+421 904 222 648

Itinerár pripravili:

Obert Miloš, Melantrich, Imro Kestianko, Bludný Holand'an a markytanKa

Pár slov úvodom...

Napriek všetkým problémom s Covidovskými opatreniami sa podarilo v priebehu dvoch mesiacov zabezpečiť a zostaviť definitívnu verziu XXXVIII ročníka Ebicyklu s pomerne hojnou účasťou. Prajeme si, aby Ste neoľutovali, že sa budete tralákať zašmodrchovanými cestami- necestami od Prešova až po Košice a nech sa zopakujú iba pozitívne pocity aké priniesla Banská Štiavnica 2020.

Ubytovanie v Roztokoch s plným komfortom t.j. postel, prístelka – je zabezpečené pre 41ebiduší, chata má kuchynku s riadom pre 30 osôb, /vyhodné bude mať svoj hrnček / stravovanie 3x raňajky, 3x večere sa hradia z mešca. 10,5 €/osoba/noc / **31,5€/**

Ubytovanie v Ladomírove - : Postele 22x 15€ /osoba/noc / 30 € /
Nocľah v izbách s postelami na svojej nafukovačke 7€/osoba/noc / 14 € /
alebo Chalupa 10x 10€/osoba/noc / 20 € /
Stravovanie v Ladomírove - Raňajky formou švédskych stolov 4€/ osoba / **8€ /**
Večera : Jedlo dohodneme neskôr, džbany s mäťou a citrónom, cena 5€ / **10 € /**

Ubytovanie v Michalovciach - klasický internát SOŠ 10 €/ osoba/noc / **10 € /**

Poznámka : najneskôr v pondelok poslať menný zoznam ubytovaných , 40 osôb/10e /osoba, meno priezvisko, adresa, ČOP, a COVID Pass alebo iné potvrdenie, ktorým

Ubytovanie v CVČ v Košiciach –rozkladacie postele, karimatky, spacák / **0 € /**

Spolu **max** suma **88 €**
Min **72 €**

Začíname v Prešove

Keďže sa vyskytla možnosť ubytovania v Roztokoch v nedeľu, tak operatívne sme presunuli začiatok Ebicykla do Prešova, kde budeme nocovať v **Gymnázium Svätej Moniky; na ul. Tarasa Ševčenka 3922/1.**

Tí, čo pricestujú do Prešova vlakom, nevystupujte v Prešove- hlavná stanica, ale o zastávku ďalej, Prešov mesto. Škola sa nachádza asi 100 m od tejto železničnej zastávky. Tí, čo prichádzate autami a odstavujete ich na hvezdárni, vyložte si svoje veci v škole a **všetci počítajte s tým, že spíme za “ pan boh zaplat”v telocvični alebo v triedach na svojich karimatkách a v spacákoch.**

Prvé stretnutie s astronómiou sa uskutoční vo Hvezdárni a planetáriu v Prešove , Dilongova 17, kde nás čakajú v čase od 16h – 20h , prehladka vynovenej budovy, ukážky programov pre verejnosť, projektov.

Parkovanie je zabezpečené pre všetky Vaše autá. V sobotu 24.7. alebo v nedeľu 25.7. kontaktujte p. Kolivoškovú

Kontakty :

HaP v Prešove, Renáta Kolivošková +421 915 904 706

Gymnázium , Miloš Sochán +421 903 615 355

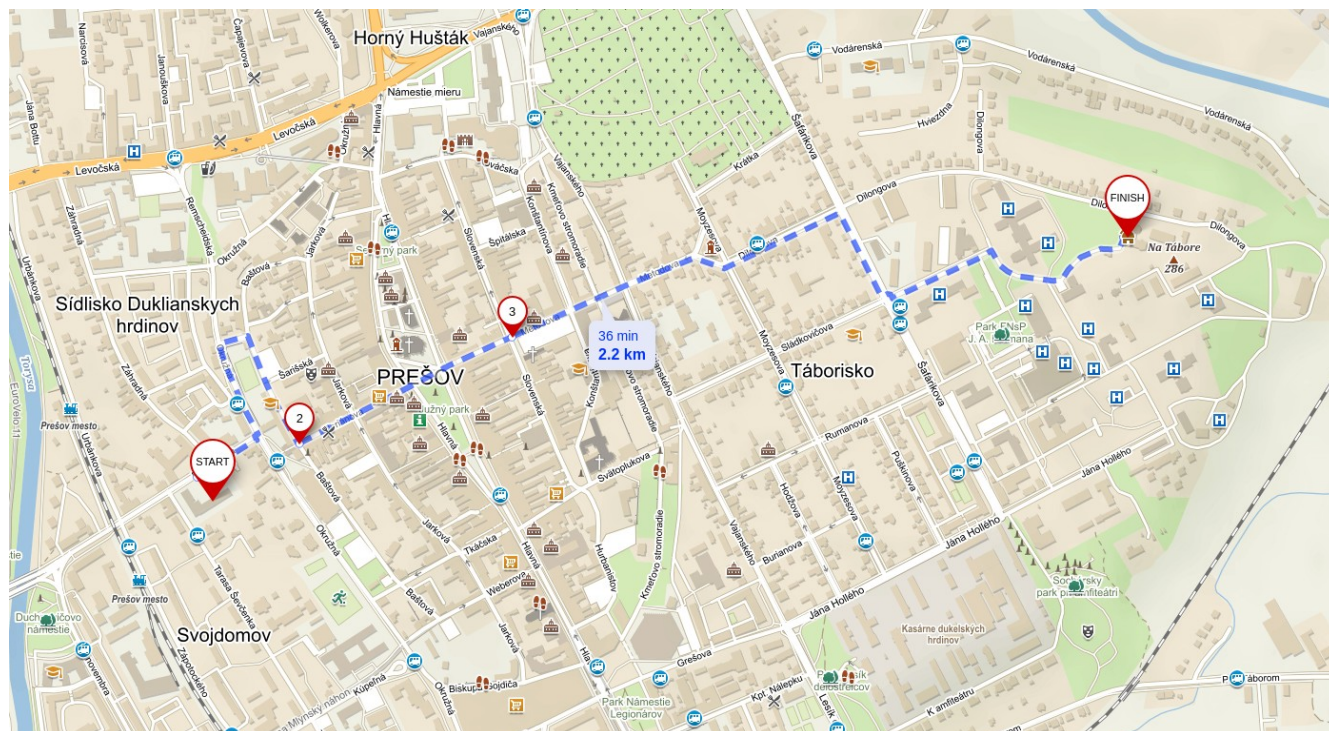
markytanKa +421 904 222 648

p. riaditeľ Gymnázia Petrovický +421 948 756 730

O 22: 00h bude Záhájenie XXXVIII r. Ebicykla v telocvični Gymnázia

Poznámky :

0. - ETAPA *Gymnázium sv. Moniky v Prešove – Hvezdáreň a Planetárium v Prešove, sobota 17.7.2021*



po 14:00 SELČ – Ubytovanie : **Gymnázium Svätej Moniky; Tarasa Ševčenka 3922/1, 08001 Prešov / asi 100 m od železničnej zastávky Prešov mesto /**

16:00 – 20:00 Prehliadka **Hvezdáreň a planetária v Prešove , Dilongova 17**

22:00 SELČ – **Slávnostné zahájenie EBICYKLA na Gymnáziu Sv. Moniky**

Trasa z Gymnázia sv. Moniky do HaP v Prešove:

Tarasa Ševčenka 3922/1

- ↑ rovně a pokračujte 50 m
- ← odbočte vlevo a pokračujte 7 m
- odbočte vpravo směrem na Požiarnická a pokračujte 6 m
- ← odbočte vlevo směrem na Okružná a pokračujte 161 m
- odbočte vpravo směrem na Suchomlynská a pokračujte 49 m
- odbočte vpravo směrem na Baštová a pokračujte 196 m
- ← odbočte vlevo směrem na Floriánova a pokračujte 2 m

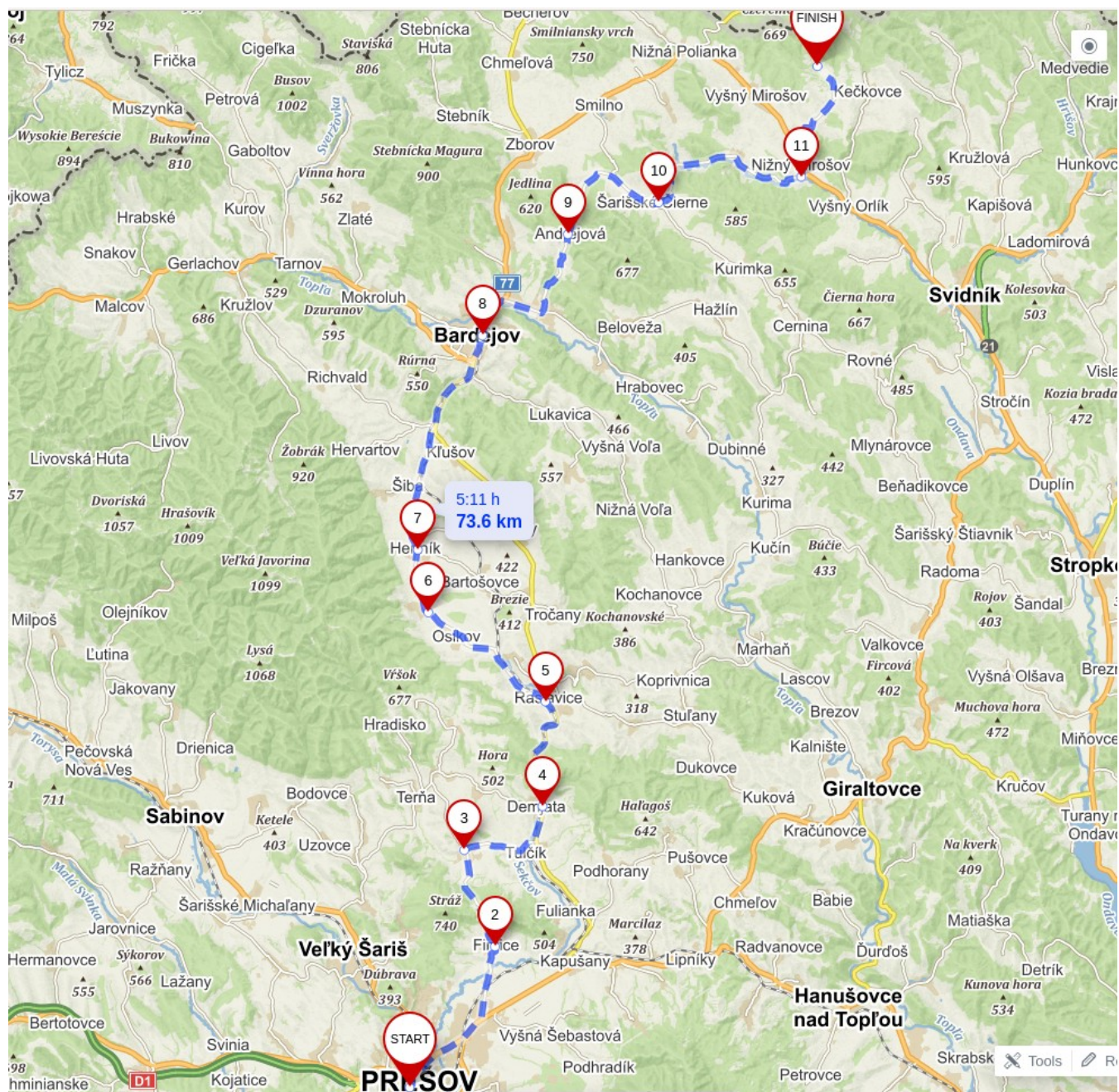
Floriánova ulica

Metodova ulica

- odbočte vpravo a pokračujte 3 m
- ← odbočte vlevo a pokračujte 167 m
- ↖ mírně vlevo a pokračujte 7 m
- ↖ mírně vlevo a pokračujte 6 m
- ↑ rovně a pokračujte 196 m
- odbočte vpravo a pokračujte 154 m
- ← odbočte vlevo a pokračujte 5 m
- ↑ rovně a pokračujte 5 m
- ↗ mírně vpravo a pokračujte 5 m
- odbočte vpravo a pokračujte 4 m
- ↑ rovně a pokračujte 2 m
- ← odbočte vlevo a pokračujte 159 m
- ← odbočte vlevo a pokračujte 2 m
- odbočte vpravo směrem na Sládkovičova a pokračujte 21 m
- odbočte vpravo směrem na úzkou cestu a pokračujte 271 m

Dilongova 7928/17A

1 etapa : Prešov – Roztoky, nedeľa 18.7.2021



Prešov – Nižná Šebastová – Fintice – Záhradné – Tulčík – Demjata – Raslavice – Osikov – Fričovce - Hertník – Bardejov – Bardejovská Nová Ves – Andrejová – Dubová – Nižný Mirošov - Roztoky

Ubytovanie : Roztoky 91 , hviezdáreň 054 7592320

Trasa Prešov - Roztoky:

Prešov Tarasa Ševčenka 3922/1

➡ odbočte vpravo směrem na Požiarnická a pokračujte 175 m

⬅ odbočte vlevo směrem na Okružná a pokračujte 426 m

↻ mírně vpravo směrem na Remscheidská a pokračujte 557 m

⬅ držte se vlevo směrem na Duklianska a pokračujte 3,6 km

⬅ odbočte vlevo směrem na Fintická a pokračujte 2,2 km

↻ mírně vlevo směrem na Hlavná a pokračujte 1,3 km

Fintice

↻ mírně vlevo směrem na Hlavná a pokračujte 2,8 km

↻ mírně vpravo směrem na silnici III.třídy 3431 a pokračujte 1,8 km

Záhradné

➡ odbočte vpravo směrem na silnici III.třídy 3459 a pokračujte 1,9 km

Demjata

↻ mírně vlevo směrem na Hlavná a pokračujte 333 m

Vyšné Raslavice

⬆ rovně směrem na Hlavná a pokračujte 200 m

↻ mírně vpravo směrem na Čergovská a pokračujte 4,3 km

↻ mírně vpravo směrem na silnici III.třídy 3491 a pokračujte 2,3 km

Fričkovce

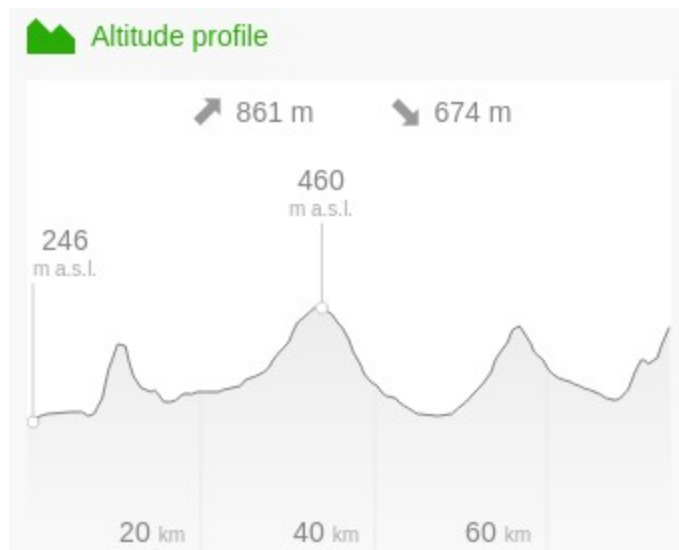
Hertník

↻ mírně vpravo směrem na silnici III.třídy 3491 a pokračujte 5,9 km

⬅ odbočte vlevo směrem na Bardejovská zábava a pokračujte 3,9 km

🔄 na kruhovém objezdu vyjeďte 2. výjezdem směrem na kruhový objezd a pokračujte 886 m

Bardejov



↑ rovně směrem na Mestská cyklotrasa Bardejov a pokračujte 1,2 km

⦿ na kruhovém objezdu vyjed'te 1. výjezdem směrem na Mestská cyklotrasa Bardejov, Na križovatke kultúr a pokračujte 2,0 km

↶ odbočte vlevo směrem na Na križovatke kultúr a pokračujte 4,0 km

Andrejová

↷ mírně vpravo směrem na silnici III.třídy 3523 a pokračujte 2,1 km

↶ odbočte vlevo směrem na silnici III.třídy 3554 a pokračujte 43 m

↶ odbočte vlevo směrem na silnici III.třídy 3554 a pokračujte 130 m

Šarišské Čierne

Nižný Mirošov

↶ odbočte vlevo směrem na úzkou cestu a pokračujte 64 m

↶ mírně vlevo směrem na úzkou cestu a pokračujte 898 m

↶ odbočte vlevo směrem na silnici I.třídy 77 a pokračujte 712 m

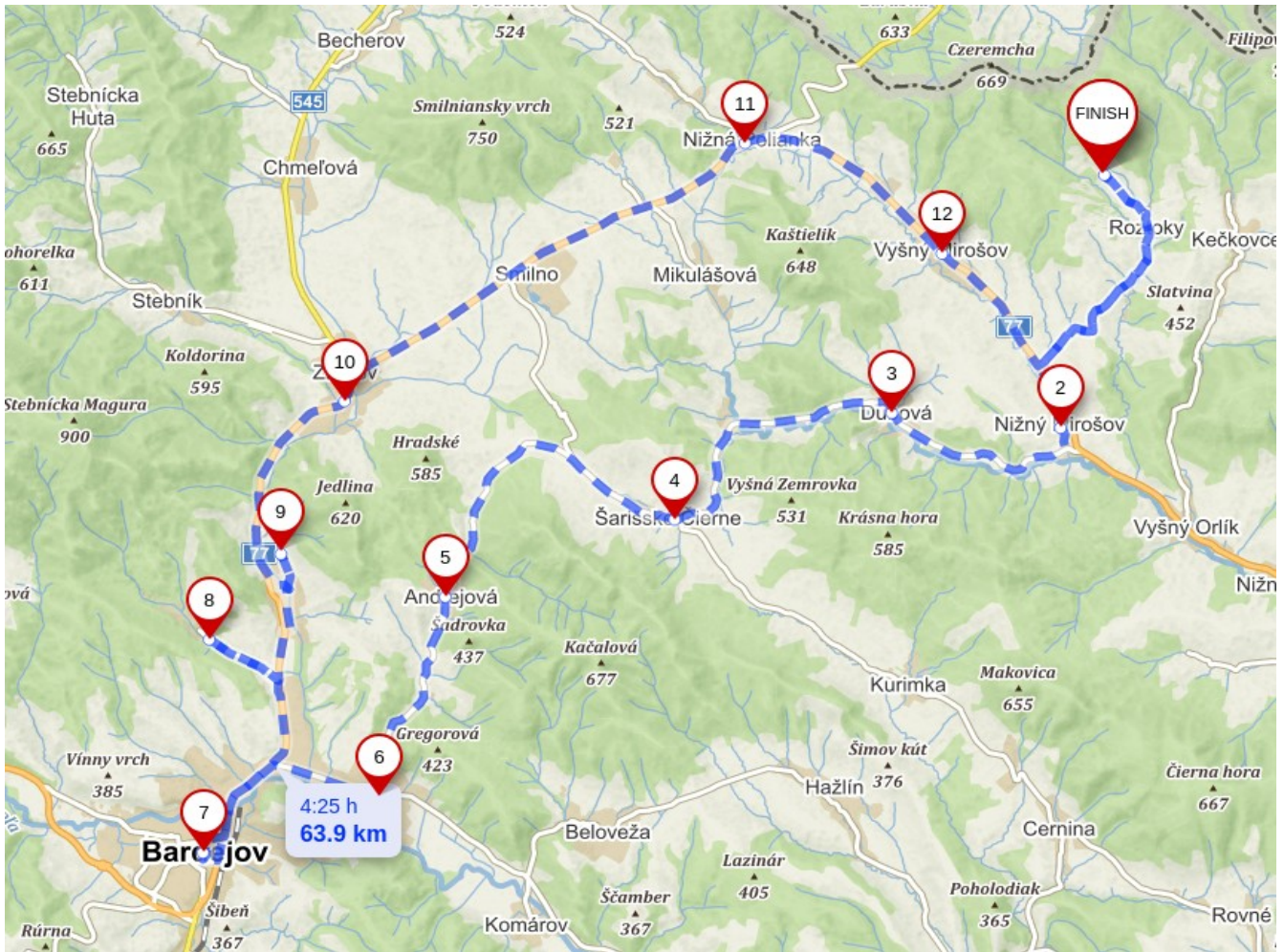
↷ odbočte vpravo směrem na silnici III.třídy 3555 a pokračujte 3,8 km

↶ odbočte vlevo směrem na úzkou cestu a pokračujte 944 m

↷ mírně vpravo směrem na úzkou cestu a pokračujte 87 m

Roztoky 91

2 etapa : Roztoky – Bardejov – Roztoky, pondelok 19.7.2021



**Roztoky – Nižný Mirošov – Dubová – Andrejová – Bardejov – Bardejovské kúpele –
Dlhá lúka – Zborov – Nižná Polianka – Vyšný Mirošov – Roztoky**



Trasa Roztoky - Bardejov - Roztoky:

Roztoky 91

- držte se vpravo směrem na úzkou cestu a pokračujte 217 m
- odbočte vpravo směrem na silnici III.třídy 3555 a pokračujte 3,8 km
- odbočte vlevo směrem na silnici I.třídy 77 a pokračujte 712 m
- odbočte vpravo směrem na úzkou cestu a pokračujte 511 m

Nižný Mirošov

- odbočte vpravo směrem na silnici III.třídy 3554 a pokračujte 3,4 km

Dubová

- odbočte vpravo směrem na silnici III.třídy 3554 a pokračujte 43 m
- odbočte vpravo směrem na silnici III.třídy 3523 a pokračujte 53 m

Šarišské Čierne

- držte se vlevo směrem na Na križovatke kultúr a pokračujte 4,0 km

Andrejová

- odbočte vpravo směrem na Na križovatke kultúr a pokračujte 76 m

Bardejovská Nová Ves

- na kruhovém objezdu vyjeďte 3. výjezdem směrem na Mestská cyklotrasa Bardejov, Na križovatke kultúr a pokračujte 2,0 km
- odbočte vpravo směrem na Veterná a pokračujte 28 m
- mírně vlevo a pokračujte 161 m
- odbočte vpravo směrem na Radničné námestie a pokračujte 205 m
- odbočte ostře vlevo směrem na Radničné námestie a pokračujte 97 m

Bardejov

- odbočte vlevo směrem na Radničné námestie a pokračujte 44 m
- odbočte vlevo směrem na Radničné námestie a pokračujte 341 m
- odbočte vpravo směrem na Na križovatke kultúr a pokračujte 319 m
- odbočte vlevo směrem na Slovenská a pokračujte 427 m
- rovně směrem na Mestská cyklotrasa Bardejov a pokračujte 1,2 km

📍 na kruhovém objezdu vyjeďte 2. výjezdem směrem na Mestská cyklotrasa Bardejov, Na križovatke kultúr a pokračujte 1,3 km

📍 odbočte vlevo směrem na Mestská cyklotrasa Bardejov a pokračujte 18 m

📍 mírně vpravo směrem na Mestská cyklotrasa Bardejov a pokračujte 1,5 km

📍 odbočte ostře vpravo směrem na Mestská cyklotrasa Bardejov a pokračujte 7 m

📍 odbočte ostře vlevo směrem na silnici III.třídy 3504 a pokračujte 30 m

Bardejovské Kúpele

📍 odbočte ostře vlevo směrem na Hlavná a pokračujte 862 m

📍 odbočte vpravo směrem na Dlhá a pokračujte 800 m

📍 odbočte vpravo směrem na úzkou cestu a pokračujte 50 m

📍 odbočte vlevo směrem na úzkou cestu a pokračujte 22 m

📍 odbočte vpravo směrem na Minerálna a pokračujte 647 m

Dlhá lúka - Makovická

📍 odbočte vpravo směrem na Minerálna a pokračujte 188 m

📍 odbočte vlevo směrem na Minerálna a pokračujte 192 m

📍 odbočte vpravo směrem na úzkou cestu a pokračujte 50 m

📍 odbočte vpravo směrem na Dlhá a pokračujte 125 m

📍 odbočte vlevo směrem na Sady a pokračujte 104 m

📍 odbočte vpravo směrem na Sady a pokračujte 310 m

📍 odbočte vpravo směrem na Hlavná a pokračujte 3,8 km

Zborov

📍 rovně směrem na Na križovatke kultúr a pokračujte 4,7 km

Nižná Polianka

📍 rovně směrem na silnici I.třídy 77 a pokračujte 3,7 km

Vyšný Mirošov

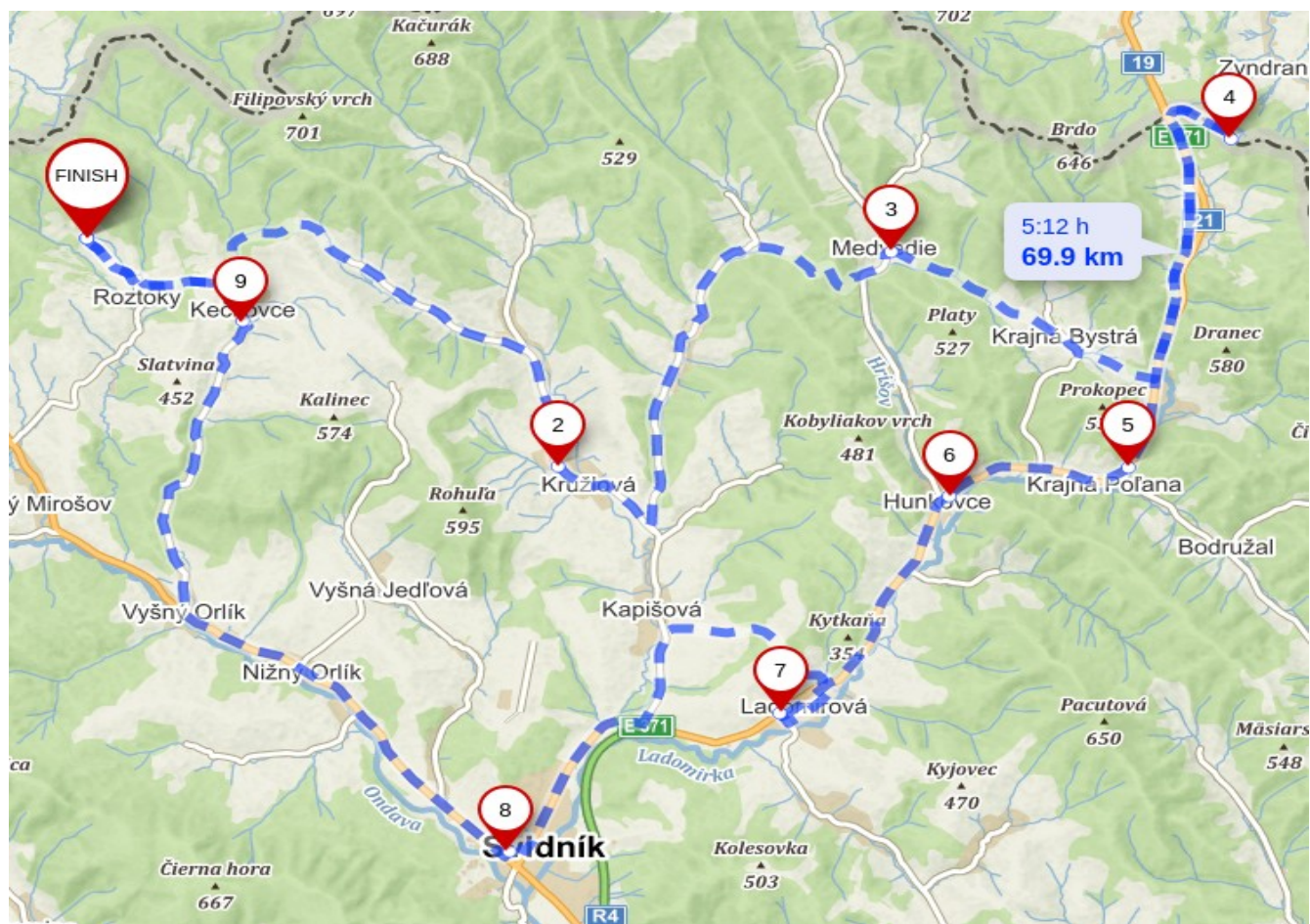
📍 odbočte vlevo směrem na silnici III.třídy 3555 a pokračujte 3,8 km

📍 odbočte vlevo směrem na úzkou cestu a pokračujte 944 m

📍 mírně vpravo směrem na úzkou cestu a pokračujte 87 m

Roztoky 91

3. etapa :Roztoky – Dukla – Roztoky, utorok 20.7.2021



Roztoky – Kečkovce – Kružlová – Medvedie – Krajná Bystrá – Vojenské historické múzeum - Krajná Poľana – Hunkovce – Lacomirová – Svidník – Nižný Mirošov – Roztoky



Trasa Roztoky – Dukla rozhl'adňa - Roztoky:

Roztoky 91

- držte se vpravo směrem na úzkou cestu a pokračujte 217 m
- odbočte vlevo směrem na silnici III.třídy 3555 a pokračujte 1,2 km
- odbočte vlevo směrem na úzkou cestu a pokračujte 414 m
- mírně vlevo směrem na silnici III.třídy 3553 a pokračujte 477 m
- mírně vpravo směrem na nezpevněnou cestu a pokračujte 7,1 km

Kružlová

- odbočte ostře vlevo směrem na silnici III.třídy 3539 a pokračujte 5,4 km
- odbočte vpravo směrem na nezpevněnou cestu a pokračujte 14 m
- odbočte vpravo směrem na nezpevněnou cestu a pokračujte 2,2 km
- odbočte vlevo směrem na silnici III.třídy 3543 a pokračujte 619 m
- odbočte vpravo směrem na úzkou cestu a pokračujte 106 m

Medvedie

- držte se vpravo směrem na nezpevněnou cestu a pokračujte 1,9 km
- odbočte vpravo směrem na silnici III.třídy 3545 a pokračujte 524 m
- odbočte vlevo směrem na úzkou cestu a pokračujte 1,3 km
- odbočte ostře vlevo směrem na silnici I.třídy 21 a pokračujte 888 m
- mírně vlevo směrem na úzkou cestu a pokračujte 2,7 km
- rovně směrem na úzkou cestu a pokračujte 13 m
- odbočte vlevo směrem na silnici I.třídy 21 a pokračujte 867 m
- odbočte vpravo směrem na úzkou cestu a pokračujte 60 m
- mírně vpravo směrem na úzkou cestu a pokračujte 500 m
- mírně vpravo směrem na úzkou cestu a pokračujte 26 m
- mírně vlevo směrem na úzkou cestu a pokračujte 31 m
- mírně vlevo a pokračujte 34 m
- mírně vlevo a pokračujte 410 m

Vyšný Komárnik 49

- mírně vpravo a pokračujte 66 m

- ↻ mírně vpravo směrem na úzkou cestu a pokračujte 549 m
- ↻ mírně vpravo směrem na úzkou cestu a pokračujte 33 m
- ↻ odbočte vlevo směrem na silnici I.třídy 21 a pokračujte 767 m
- ↻ mírně vpravo směrem na úzkou cestu a pokračujte 5,2 km

Krajná Pořana - Hunkovce

- ↻ odbočte vlevo směrem na úzkou cestu a pokračujte 34 m
- ↻ odbočte vpravo směrem na úzkou cestu a pokračujte 775 m
- ↻ odbočte vpravo směrem na silnici III.třídy 3541 a pokračujte 83 m

Ladomirová

- ↻ odbočte ostře vlevo směrem na úzkou cestu a pokračujte 803 m
- ↻ odbočte vlevo směrem na úzkou cestu a pokračujte 335 m
- ↻ odbočte vlevo směrem na úzkou cestu a pokračujte 895 m
- ↻ mírně vpravo směrem na nezpevněnou cestu a pokračujte 1,8 km
- ↻ odbočte vlevo směrem na silnici III.třídy 3537 a pokračujte 1,8 km
- ↻ mírně vpravo směrem na silnici I.třídy 21 a pokračujte 2,8 km
- ↻ odbočte vpravo směrem na Duchnovičova a pokračujte 121 m
- ↻ odbočte vlevo směrem na Čsl. Armády a pokračujte 168 m
- ↻ odbočte vpravo směrem na cestu a pokračujte 19 m

Vojenské múzeum

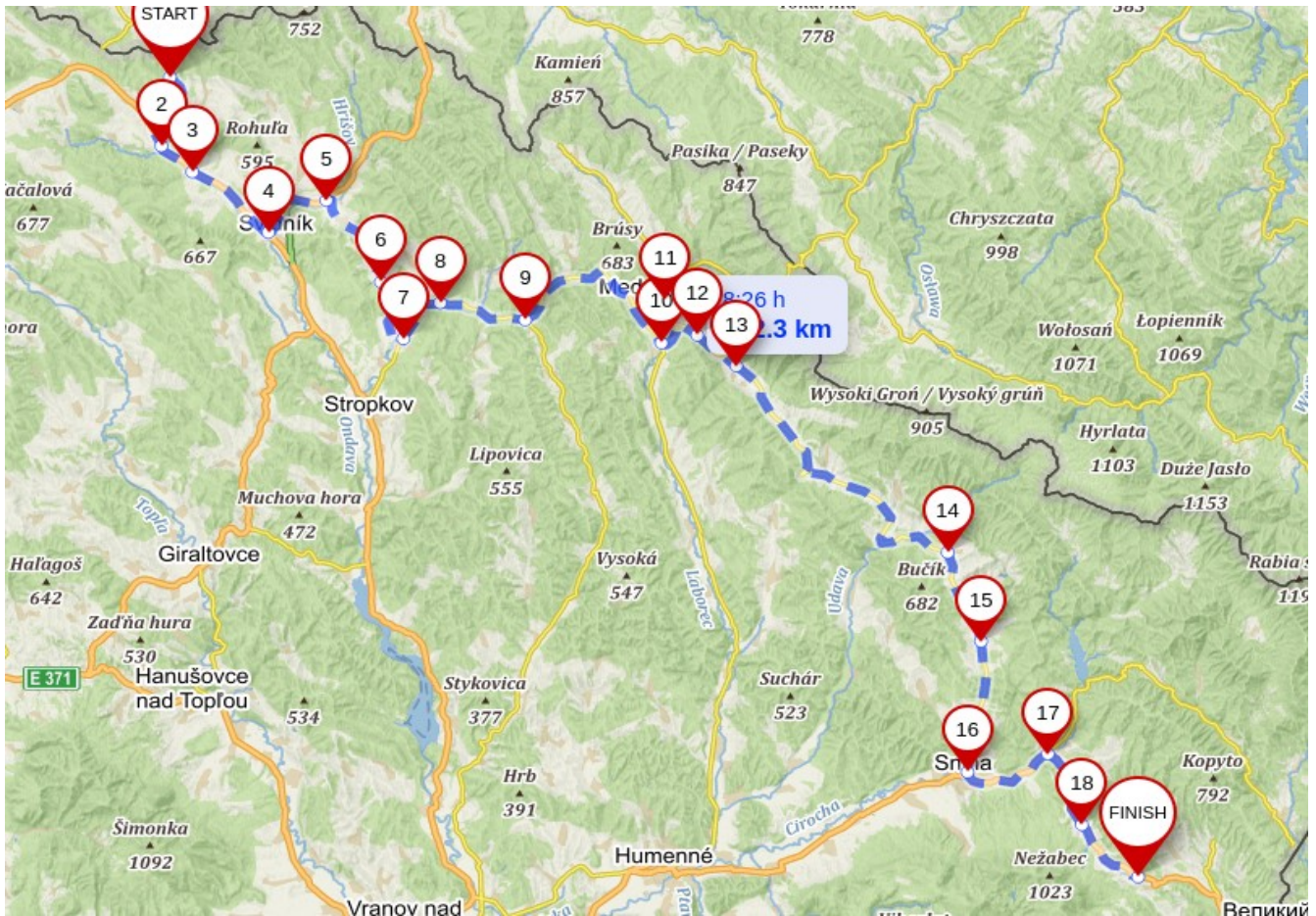
- ↻ odbočte vpravo směrem na Čsl. Armády a pokračujte 120 m
- ↻ odbočte vpravo směrem na Bardejovská a pokračujte 6,3 km
- ↻ odbočte vpravo směrem na silnici III.třídy 3553 a pokračujte 5,5 km

Kečkovce

- ↻ odbočte ostře vlevo směrem na úzkou cestu a pokračujte 279 m
- ↻ mírně vlevo směrem na úzkou cestu a pokračujte 135 m
- ↻ odbočte vpravo směrem na úzkou cestu a pokračujte 1,2 km
- ↻ odbočte vpravo směrem na úzkou cestu a pokračujte 944 m
- ↻ mírně vpravo směrem na úzkou cestu a pokračujte 111 m

Roztoky 91

4. etapa: Roztoky – Kolonica (Ladomirov), streda 21.7.2021



Roztoky – Svidník – Ladomirová – Vislava – Chotča – Havaj – Medzilaborce -Ňagov – Čabalovce – Hostovice – Pčoliné – Snina – Stakčín – Kolonica – Ladomirov



Trasa Roztoky – Ladomirov:

Roztoky

- držte se vpravo směrem na úzkou cestu a pokračujte 217 m
- odbočte vpravo směrem na silnici III.třídy 3555 a pokračujte 3,8 km
- odbočte vlevo směrem na silnici I.třídy 77 a pokračujte 1,3 km

Nižný Mirošov - Vyšný Orlík

- odbočte vlevo směrem na úzkou cestu a pokračujte 122 m

Svidník

- odbočte vpravo směrem na Duchnovičova a pokračujte 121 m
- odbočte vlevo směrem na Sovietských hrdinov a pokračujte 2,9 km
- mírně vlevo směrem na silnici I.třídy 21 a pokračujte 1,9 km

Ladomirová

- mírně vpravo směrem na úzkou cestu a pokračujte 331 m
- odbočte vpravo směrem na silnici III.třídy 3541 a pokračujte 6,8 km

Vislava

- odbočte vlevo směrem na silnici II.třídy 575 a pokračujte 491 m

Chotča - Bukovce - Havaj - Krásny Brod

- odbočte vlevo směrem na Śladami przygód dobrego wojaka Szwejka a pokračujte 1,6 km
- rovně směrem na Cyklochodník umenia, Śladami przygód dobrego wojaka Szwejka a pokračujte 1,8 km

Medzilaborce

- odbočte ostře vlevo směrem na Čsl. armády a pokračujte 378 m
- odbočte vlevo směrem na Cyklochodník umenia, Śladami przygód dobrego wojaka Szwejka a pokračujte 419 m
- odbočte vlevo směrem na úzkou cestu a pokračujte 70 m
- mírně vlevo směrem na Cyklochodník umenia, Śladami przygód dobrego wojaka Szwejka a pokračujte 970 m
- odbočte vlevo směrem na Cyklochodník umenia a pokračujte 1,6 km

Ňagov - Čabalovce

- odbočte vpravo směrem na Cyklochodník umenia a pokračujte 3,7 km

- ↶ odbočte ostře vlevo směrem na Cyklochodník umenia a pokračujte 1,4 km
- ↷ mírně vpravo směrem na Cyklochodník umenia a pokračujte 5,4 km
- ↷ odbočte vpravo směrem na Cyklochodník umenia a pokračujte 2,0 km
- ↶ odbočte ostře vlevo směrem na Cyklochodník umenia a pokračujte 3,7 km
- ↶ mírně vlevo směrem na Cyklochodník umenia a pokračujte 1,0 km

Hostovice - Pčoliné

- ↶ mírně vlevo směrem na Študentská a pokračujte 1,2 km
- ↶ odbočte vlevo směrem na Cyklochodník umenia a pokračujte 124 m

Snina

- ↶ rovně směrem na úzkou cestu a pokračujte 202 m
- ↷ odbočte ostře vpravo směrem na Cyklochodník umenia a pokračujte 76 m
- ↶ odbočte vlevo směrem na Strojárska a pokračujte 19 m
- ↶ odbočte vlevo směrem na Stakčínska a pokračujte 44 m
- ↶ rovně směrem na Po sninskej úzkokoľajke a pokračujte 403 m
- ↷ odbočte vpravo směrem na Po sninskej úzkokoľajke a pokračujte 10 m
- ↶ odbočte vlevo směrem na Za históriou Sniny a pokračujte 1,3 km
- ↶ odbočte vlevo směrem na Karpatská magistrála a pokračujte 12 m
- ↷ odbočte vpravo směrem na Karpatská magistrála a pokračujte 4,5 km
- ↷ mírně vpravo směrem na Mieru a pokračujte 65 m

Stakčín

- ↶ rovně směrem na Cyklistický chodník ikon, Green Bicycle - East Carpathian Greenway, Po stakčínskej úzkokoľajke a pokračujte 280 m
- ↶ rovně směrem na Cyklistický chodník ikon, Green Bicycle - East Carpathian Greenway a pokračujte 2,3 km
- ↶ rovně směrem na Green Bicycle - East Carpathian Greenway a pokračujte 3,8 km

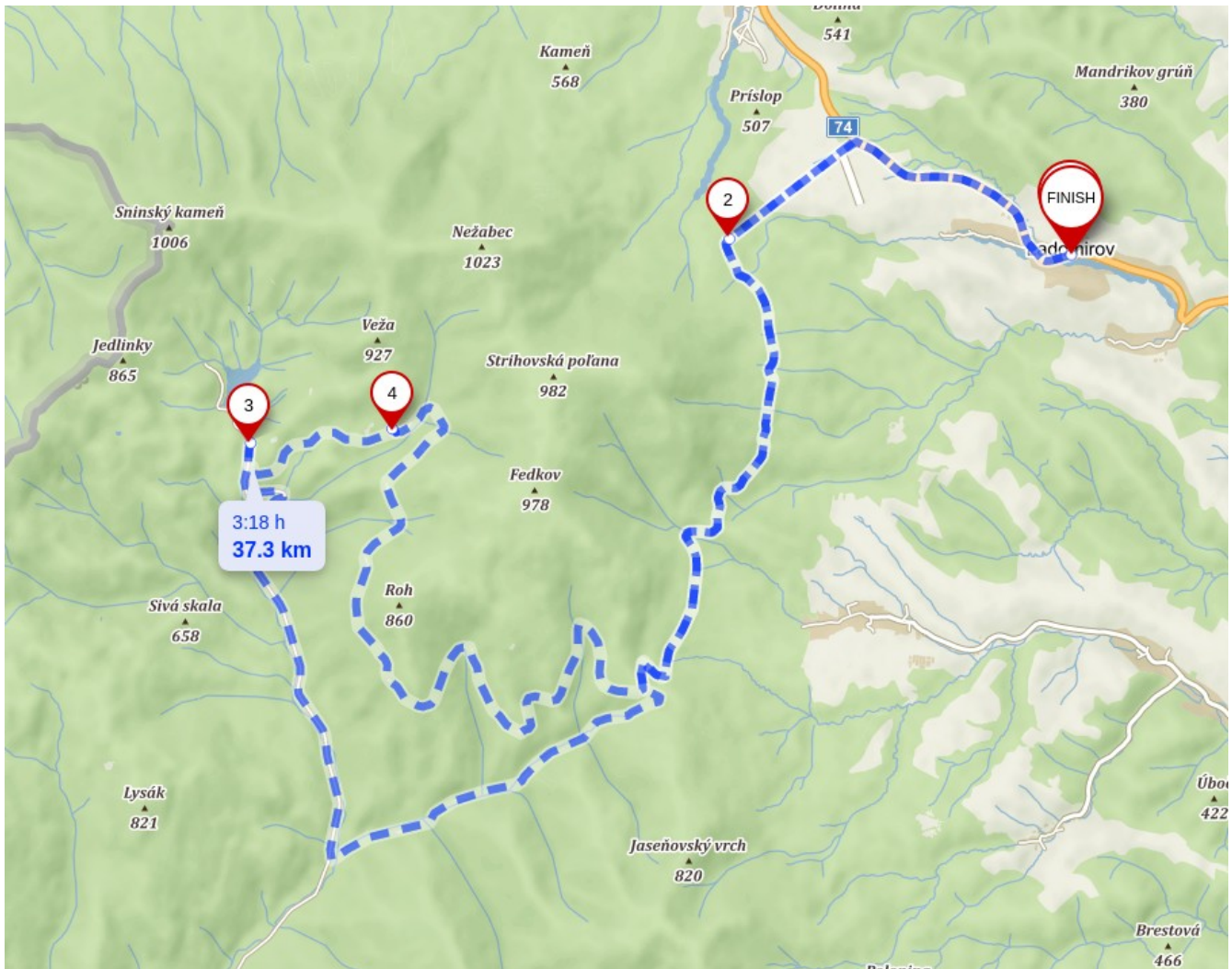
Kolonica

- ↶ rovně směrem na Green Bicycle - East Carpathian Greenway, Po stopách Herkula a pokračujte 2,5 km

Ladomirov

5. etapa :Kolonica (Ladomirov) , štvrtok 22.7.2021

A)



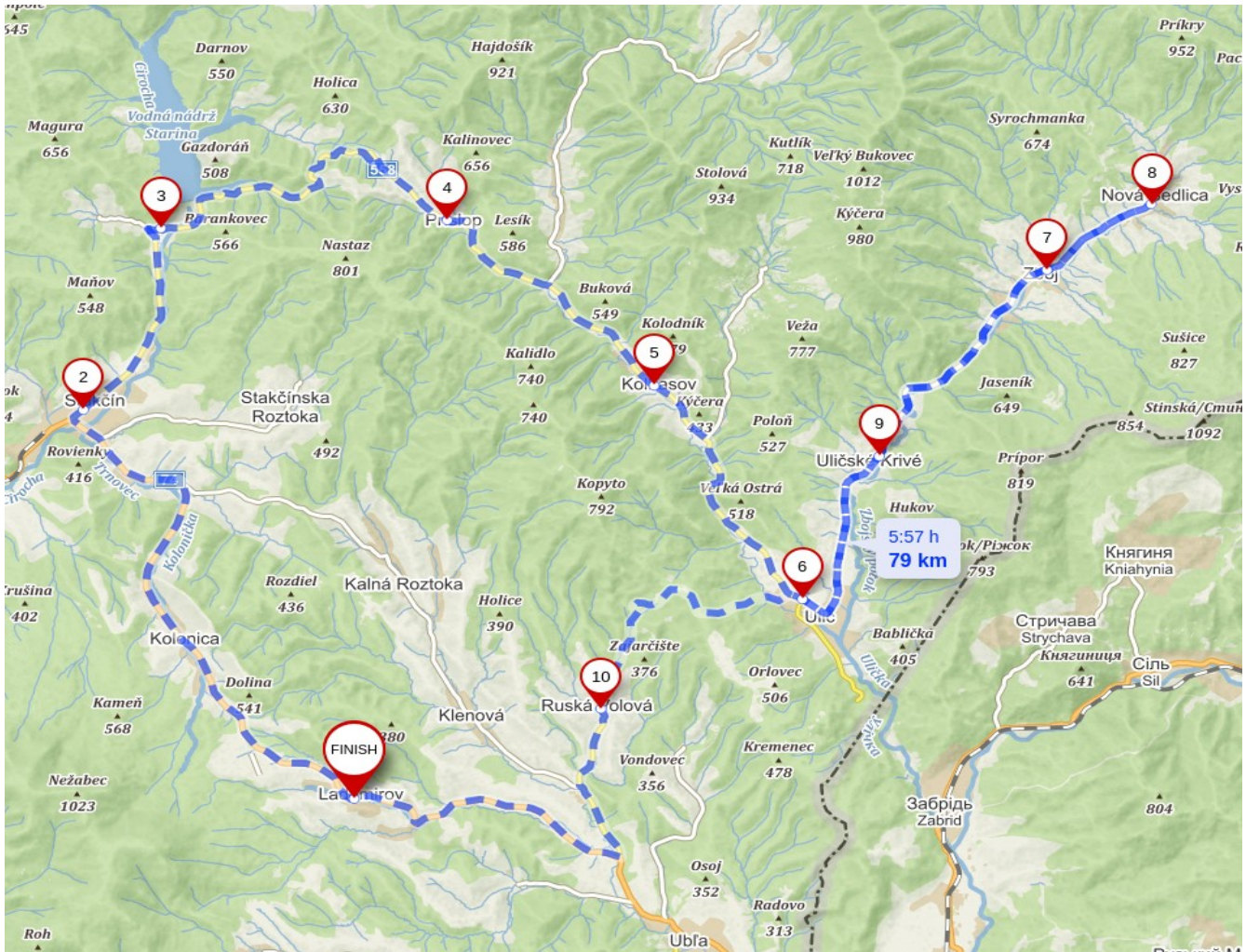
Trasa Ladomirov - Morské oko - Ladomirov:

Ladomirov

- ←odbočte vlevo směrem na úzkou cestu a pokračujte 151 m
- ↗mírně vpravo směrem na nezpevněnou cestu a pokračujte 1,3 km
- odbočte vpravo směrem na žlutou a pokračujte 575 m 
- ←odbočte vlevo směrem na žlutou a pokračujte 263 m 
- ←odbočte vlevo směrem na červenou a pokračujte 176 m 
- odbočte vpravo směrem na žlutou a pokračujte 251 m 
- odbočte ostře vpravo směrem na zelenou a pokračujte 39 m 
- ←odbočte vlevo směrem na nezpevněnou cestu a pokračujte 1,6 km
- ←odbočte ostře vlevo směrem na nezpevněnou cestu a pokračujte 50 m
- ←odbočte vlevo směrem na nezpevněnou cestu a pokračujte 4,0 km
- ←odbočte ostře vlevo směrem na žlutou a pokračujte 781 m 
- ←odbočte vlevo směrem na červenou a pokračujte 176 m 
- odbočte vpravo směrem na žlutou a pokračujte 263 m 
- odbočte vpravo směrem na žlutou a pokračujte 575 m 
- ←odbočte vlevo směrem na nezpevněnou cestu a pokračujte 6,0 km
- odbočte vpravo směrem na silnici I.třídy 74 a pokračujte 2,5 km

Ladomirov

B)



Ladomirov – Stakčín – VN Starina – Príslop – Kolbasov – Ulič – Nová Sedlica – Ulič – Ruská Volová – Ladomirov



Trasa Ladomirov – Nová Sedlica - Ladomirov:

Ladomirov

- ↑ rovně směrem na Green Bicycle - East Carpathian Greenway a pokračujte 8,9 km
- ↑ rovně směrem na Cyklistický chodník ikon, Green Bicycle - East Carpathian Greenway, Po stakčínskej úzkokoľajke a pokračujte 280 m
- ↷ mírně vpravo směrem na Cyklistický chodník ikon, Green Bicycle - East Carpathian Greenway, Po stakčínskej úzkokoľajke a pokračujte 105 m
- ↷ odbočte vpravo směrem na Cyklistický chodník ikon, Green Bicycle - East Carpathian Greenway, Karpatská magistrála a pokračujte 253 m

Stakčín

- ↶ odbočte vlevo směrem na Green Bicycle - East Carpathian Greenway, Karpatská magistrála a pokračujte 235 m
- ↷ odbočte vpravo směrem na Green Bicycle - East Carpathian Greenway, Karpatská magistrála a pokračujte 270 m

Starina nad Cirochou

- ↶ odbočte vlevo směrem na Green Bicycle - East Carpathian Greenway, Karpatská magistrála a pokračujte 235 m
- ↶ odbočte vlevo směrem na Cyklistický chodník ikon a pokračujte 8,4 km

Príslop – Kolbasov - Ulič

- ↑ rovně směrem na Cyklistický chodník ikon a pokračujte 10,1 km

Zboj - Nová Sedlica - Uličské Krivé

- ↶ odbočte vlevo směrem na úzkou cestu a pokračujte 2,0 km
- ↷ odbočte vpravo směrem na nezpevněnou cestu a pokračujte 612 m
- ↶ odbočte vlevo směrem na nezpevněnou cestu a pokračujte 736 m
- ↷ mírně vpravo směrem na Ulič - Križovatka nad Stakčínom a pokračujte 3,0 km

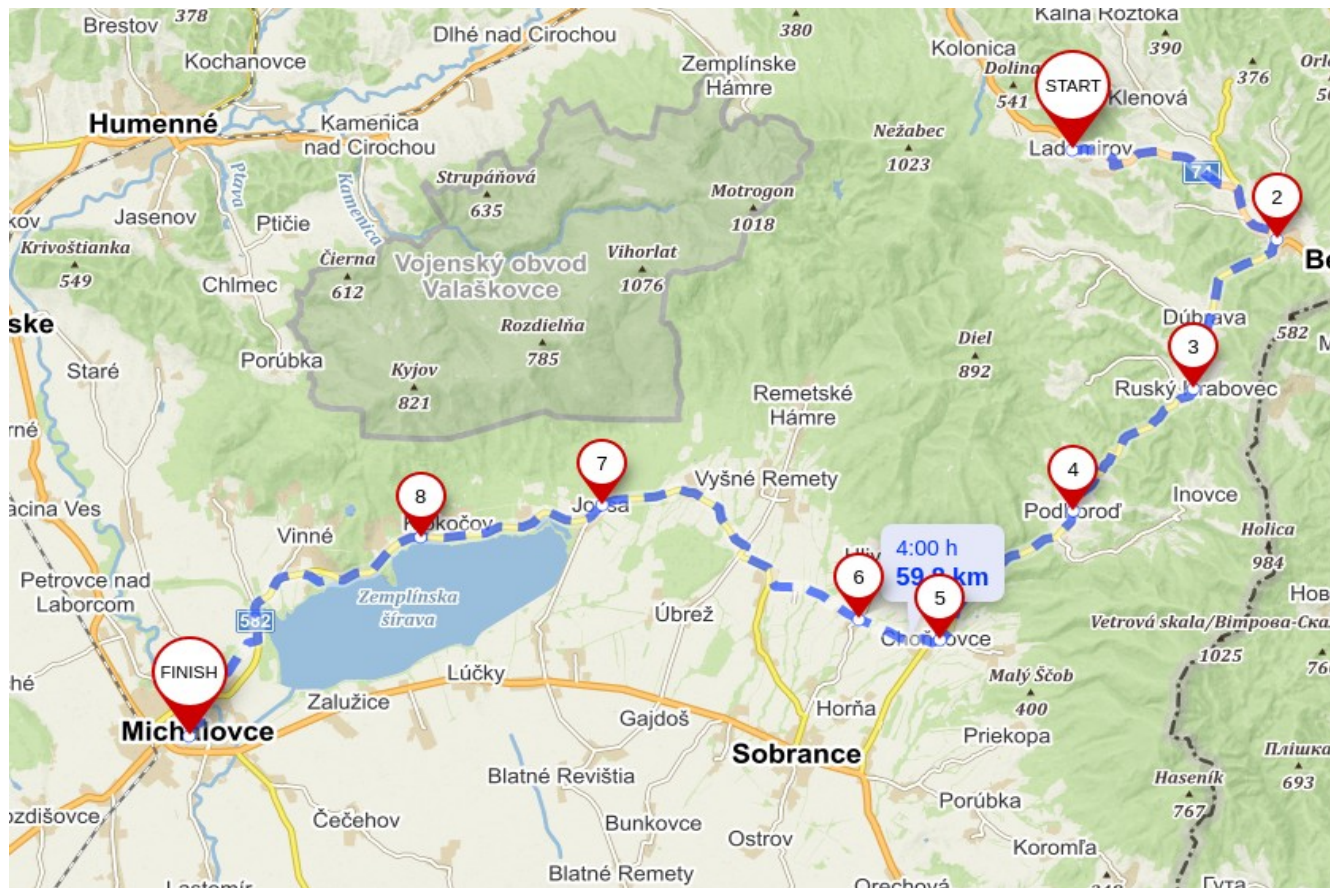
Ruská Volová

- ↶ odbočte vlevo směrem na Cyklistický chodník ikon a pokračujte 1,8 km
- ↷ odbočte ostře vpravo směrem na Green Bicycle - East Carpathian Greenway, Po stopách Herkula a pokračujte 6,1 km

Ladomirov

6. etapa : Kolonica (Ladomirov) – Michalovce, piatok 23.7.2021

A)



Ladomirov – Ubl'a – Podhorod' – Choňkovce - Baškovce – Jovsa – Kaluža – Michalovce

Ubytovanie : **Škol. Internát SOŠ Dúha , Špitálska 8, 071 01 Michalovce**

Tel : 0905 341 093, Mgr. Rudašová Slavomíra

Poznámka : najneskôr v pondelok poslať menný zoznam ubytovaných , 40 osôb/10e /osoba, meno priezvisko, adresa, ČOP, a COVID Pass alebo iné potvrdenie, ktorým sa preukážeme pri vstupe do budovy

Po ubytovaní spoločný odchod na hvezdáreň v Michalovciach
Hvezdáreň Michalovce Hrádok 2647, tel. 056 6443260

Trasa Ladomirov - Ubl'a - Michalovce:

Ladomirov

↑ mírně vpravo směrem na Cyklistický chodník ikon, Green Bicycle - East Carpathian Greenway, Po stopách Herkula a pokračujte 2,2 km

Ubl'a

↑ mírně vpravo směrem na silnici II.třídy 566 a pokračujte 3,9 km

↑ rovně směrem na Cyklistický chodník ikon a pokračujte 2,3 km

Ruský Hrabovec - Podhorod'

↑ rovně směrem na silnici II.třídy 566 a pokračujte 5,3 km

↑ rovně směrem na 2888 a pokračujte 117 m

Choňkovce

↻ odbočte vpravo směrem na 2888 a pokračujte 128 m

↻ odbočte vpravo směrem na 2888 a pokračujte 203 m

↶ odbočte vlevo směrem na 2888 a pokračujte 2,2 km

Baškovce

↑ rovně směrem na 2888 a pokračujte 1,8 km

↑ rovně směrem na Nižná rybница - Jasenov a pokračujte 807 m

↑ mírně vpravo směrem na úzkou cestu a pokračujte 359 m

↶ odbočte vlevo směrem na úzkou cestu a pokračujte 49 m

↻ odbočte vpravo směrem na silnici II.třídy 582 a pokračujte 1,2 km

↻ odbočte vpravo směrem na silnici II.třídy 582 a pokračujte 361 m

↶ odbočte vlevo směrem na silnici II.třídy 582 a pokračujte 2,0 km

↑ rovně směrem na 2888 a pokračujte 3,6 km

Jovsa – Klokočov - Michalovce

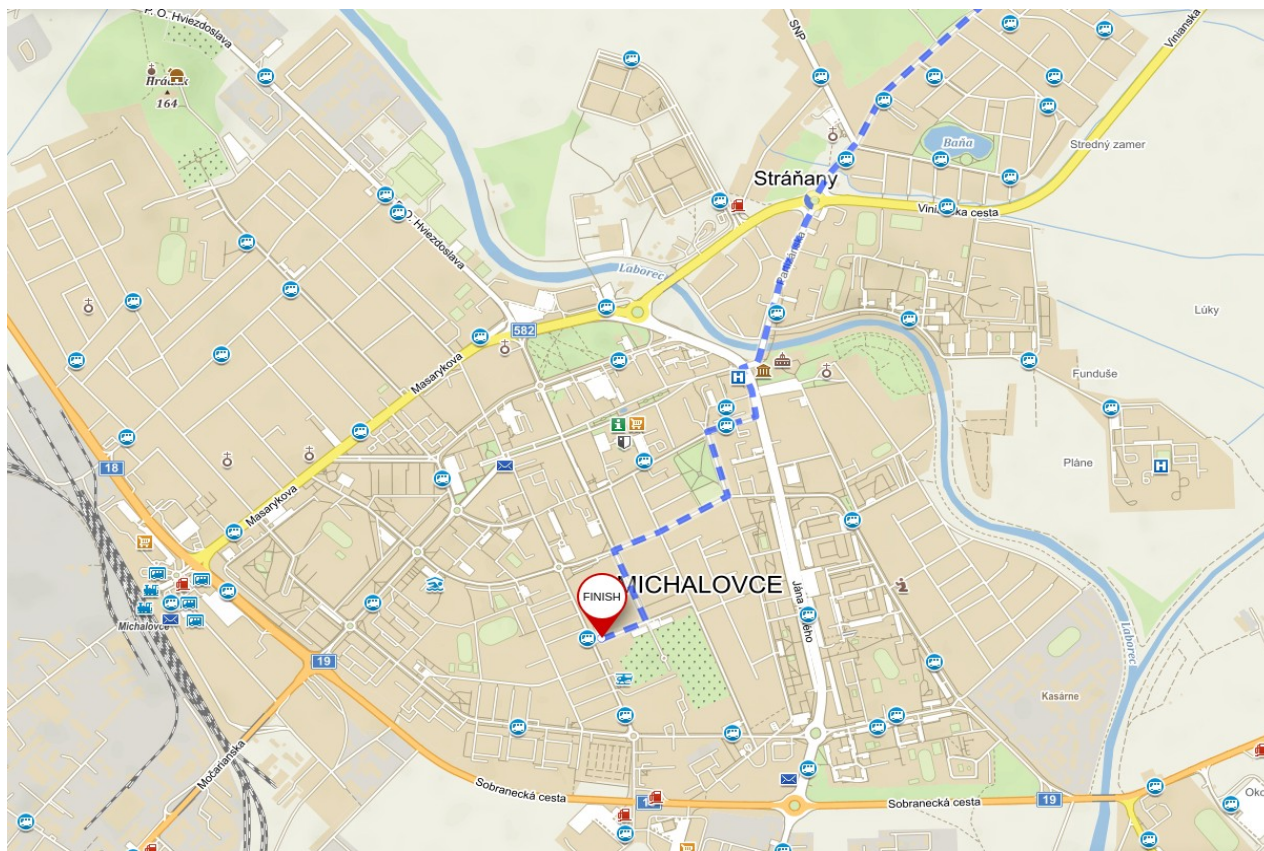
↑ rovně směrem na silnici II.třídy 582 a pokračujte 2,7 km

↶ držte se vlevo směrem na silnici II.třídy 582 a pokračujte 1,2 km

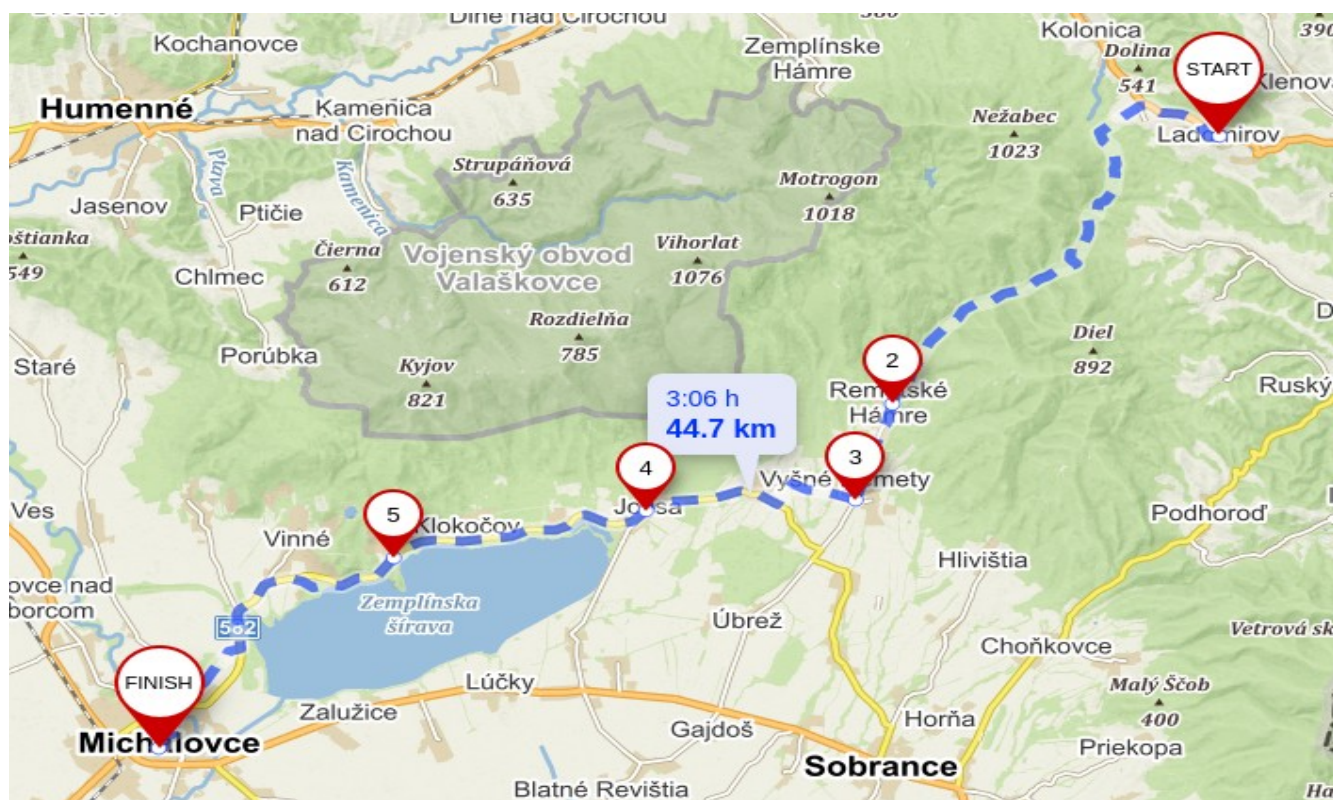


- ↑ rovně směrem na úzkou cestu a pokračujte 421 m
- ↶ odbočte vlevo směrem na silnici II.třídy 582 a pokračujte 3,2 km
- ↷ mírně vpravo směrem na úzkou cestu a pokračujte 2,4 km
- ↑ rovně směrem na Partizánska a pokračujte 143 m
- ↻ na kruhovém objezdu vyjeďte 2. výjezdem směrem na kruhový objezd a pokračujte 576 m
- ↶ odbočte vlevo směrem na Jána Hollého a pokračujte 87 m
- ↷ odbočte vpravo směrem na úzkou cestu a pokračujte 7 m
- ↶ odbočte vlevo směrem na cyklostezku a pokračujte 76 m
- ↷ odbočte vpravo směrem na cyklostezku a pokračujte 154 m
- ↶ odbočte vlevo směrem na cyklostezku a pokračujte 211 m
- ↷ odbočte ostře vpravo směrem na P. I. Čajkovského a pokračujte 383 m
- ↶ odbočte vlevo směrem na Sama Chalupku a pokračujte 247 m
- ↷ odbočte vpravo směrem na Jána Kollára a pokračujte 143 m
- ↷ odbočte vpravo směrem na úzkou cestu a pokračujte 4 m

Michalovce - Jána Kollára



B) Ladomirov – Remetské Hámre – Jovsa - Kaluža – Michalovce



Trasa Ladomirov – Remetské Hámre – Jovsa - Kaluža – Michalovce:

Ladomirov

- ↶ odbočte vlevo směrem na Po stopách Herkula a pokračujte 151 m
- ↷ mírně vpravo směrem na Po stopách Herkula a pokračujte 3 m
- ↑ rovně směrem na Po stopách Herkula a pokračujte 1,4 km
- ↶ mírně vlevo směrem na Karpatská magistrála a pokračujte 4,5 km
- ↶ mírně vlevo směrem na Karpatská magistrála a pokračujte 22 m
- ↷ odbočte vpravo směrem na nezpevněnou cestu a pokračujte 575 m
- ↶ odbočte vlevo směrem na nezpevněnou cestu a pokračujte 263 m
- ↶ odbočte vlevo směrem na Okolo morského oka a pokračujte 176 m
- ↷ odbočte vpravo směrem na nezpevněnou cestu a pokračujte 781 m
- ↶ mírně vlevo směrem na Okolo morského oka a pokračujte 1,8 km
- ↷ držte se vpravo směrem na Okolo morského oka a pokračujte 4,5 km
- ↑ rovně směrem na Vyšná Rybnica - Remetské Hámre a pokračujte 139 m

Remetské Hámre

- ↑ rovně směrem na silnici III.třídy 3792 a pokračujte 596 m

Vyšné Remety

- ↷ odbočte vpravo směrem na 2888 a pokračujte 516 m
- ↶ odbočte vlevo směrem na 2888 a pokračujte 19 m
- ↶ odbočte vlevo směrem na 2888 a pokračujte 2,1 km
- ↷ odbočte vpravo směrem na 2888 a pokračujte 3,8 km

Jovsa

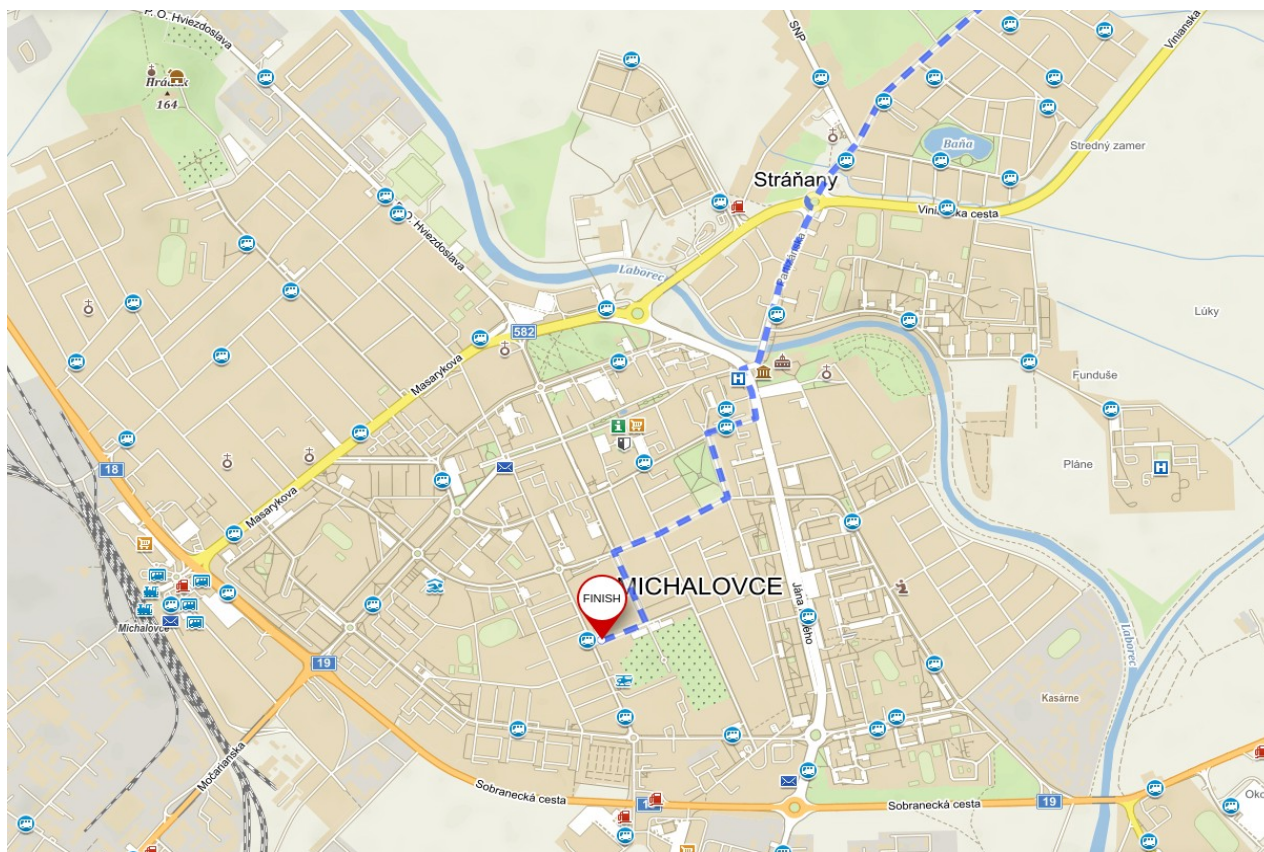
- ↑ rovně směrem na silnici II.třídy 582 a pokračujte 1,1 km

Kaluža

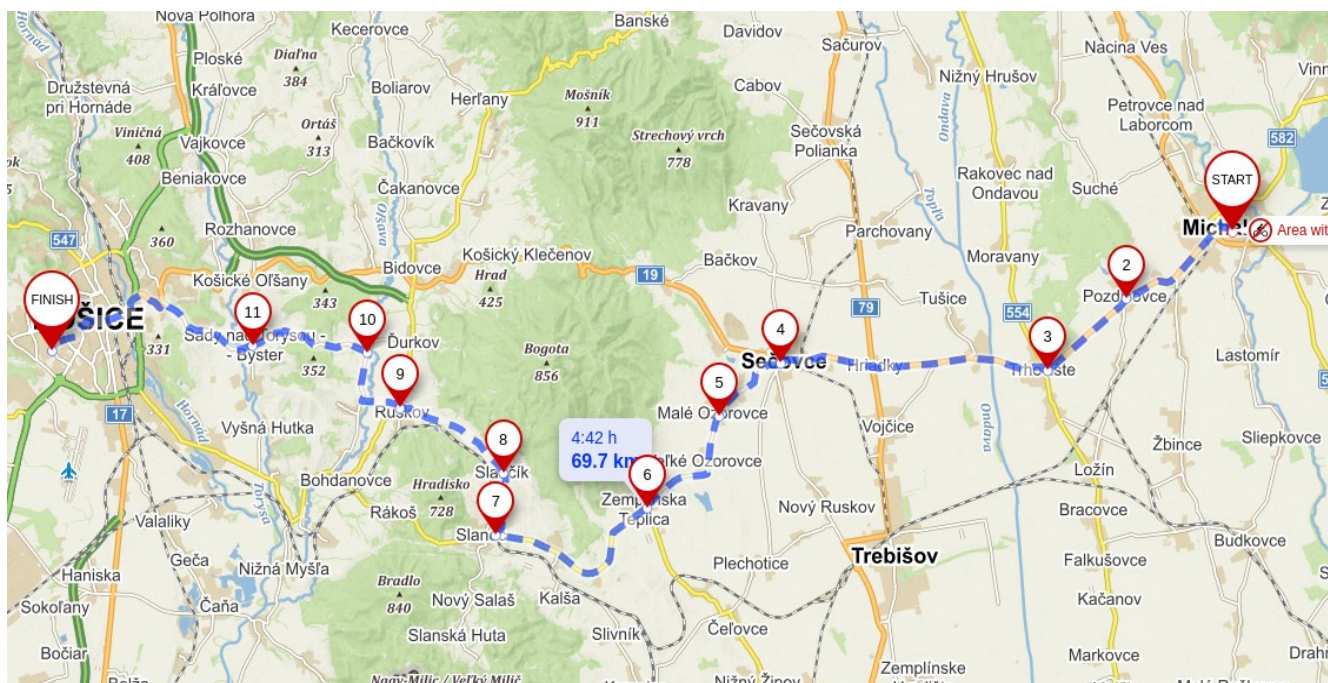
- ↶ držte se vlevo směrem na silnici II.třídy 582 a pokračujte 1,2 km
- ↑ rovně směrem na úzkou cestu a pokračujte 421 m
- ↶ odbočte vlevo směrem na silnici II.třídy 582 a pokračujte 3,2 km

- ⤴ mírně vpravo směrem na úzkou cestu a pokračujte 2,4 km
- ⤴ rovně směrem na Partizánska a pokračujte 143 m
- ⤴ na kruhovém objezdu vyjed'te 2. výjezdem směrem na kruhový objezd a pokračujte 576 m
- ⤴ odbočte vlevo směrem na Jána Hollého a pokračujte 87 m
- ⤴ odbočte vpravo směrem na úzkou cestu a pokračujte 7 m
- ⤴ odbočte vlevo směrem na cyklostezku a pokračujte 76 m
- ⤴ odbočte vpravo směrem na cyklostezku a pokračujte 154 m
- ⤴ odbočte vlevo směrem na cyklostezku a pokračujte 211 m
- ⤴ odbočte ostře vpravo směrem na P. I. Čajkovského a pokračujte 383 m
- ⤴ odbočte vlevo směrem na Sama Chalupku a pokračujte 247 m
- ⤴ odbočte vpravo směrem na Jána Kollára a pokračujte 146 m

Michalovce - Jána Kollára



7. etapa : Michalovce – Košice, sobota 24.7.2021



Michalovce – Sečovce – Zemplínska Teplica – Slanec – Slančík – Ruskov – Oľšovany – Sady nad Torysou – Košice

Ubytovanie : CVČ DOMINO Popradská 86 Košice
p. Kaňuk 0904002019

Odporúčaný príchod do CVČ Domino o 18:00 h, prehliadka a ubytovanie san / skladacie postele, žinenky, rozťahovacie gauče, vlastné nafukovačky, je tam kuchynka, teplá voda a sprchy , 0 euro platba / osobu a nocľah

19:30 h Prednáška Jura Grygara “ Tahity ebicykel po stopách MRŠ “ pre verejnosť

Okolo 22:00 h SELČ v priestoroch planetária :

Slávnostné zakončenie XXXVIII. Ebicykla “ Východniarsky Šmodrch “

Trasa Michalovce – Košice: **Michalovce - Jána Kollára**

➡ odbočte vpravo směrem na Jána Kollára a pokračujte 35 m

➡ odbočte vpravo směrem na Špitálska a pokračujte 308 m

🕒 na kruhovém objezdu vyjeďte 3. výjezdem směrem na kruhový objezd a pokračujte 477 m

🕒 na kruhovém objezdu vyjeďte 2. výjezdem směrem na kruhový objezd a pokračujte 1 m

🕒 odbočte vlevo směrem na cyklostezku a pokračujte 323 m

🕒 odbočte vlevo směrem na Jána Švermu a pokračujte 27 m

🕒 na kruhovém objezdu vyjeďte 1. výjezdem směrem na kruhový objezd a pokračujte 174 m

🕒 na kruhovém objezdu vyjeďte 2. výjezdem směrem na kruhový objezd a pokračujte 4,8 km



Pozdišovce - Trhovište

🕒 mírně vpravo směrem na Hlavná a pokračujte 220 m

🕒 na kruhovém objezdu vyjeďte 2. výjezdem směrem na kruhový objezd a pokračujte 3,7 km

🕒 odbočte vlevo směrem na úzkou cestu a pokračujte 202 m

🕒 odbočte vlevo směrem na SNP a pokračujte 109 m

➡ odbočte vpravo směrem na Vysoká a pokračujte 107 m

Sečovce

➡ odbočte vpravo směrem na SNP a pokračujte 3,7 km

Malé Ozorovce

🕒 mírně vpravo směrem na Hlavná a pokračujte 3,2 km

🕒 odbočte ostře vlevo směrem na Hlavná a pokračujte 54 m

Zemplínska Teplica

🕒 mírně vlevo směrem na silnici II.třídy 552 a pokračujte 2,8 km

Slanec

🕒 rovně směrem na úzkou cestu a pokračujte 178 m

➡ odbočte vpravo směrem na úzkou cestu a pokračujte 437 m

↻ odbočte vpravo směrem na silnici III.třídy 3372 a pokračujte 2,3 km

Slančík - Ruskov

↻ odbočte vpravo směrem na silnici II.třídy 576 a pokračujte 125 m

↶ odbočte vlevo směrem na úzkou cestu a pokračujte 1,6 km

↻ odbočte vpravo směrem na silnici III.třídy 3322 a pokračujte 2,1 km

Olšovany - Byster

↻ mírně vpravo směrem na silnici III.třídy 3410 a pokračujte 234 m

↑ rovně směrem na Hornád-Torysa-Hornád a pokračujte 3,2 km

↑ rovně směrem na silnici III.třídy 3410 a pokračujte 338 m

↑ rovně směrem na obousměrnou přípojku a pokračujte 36 m

↶ mírně vlevo směrem na obousměrnou přípojku a pokračujte 6 m

↶ mírně vlevo směrem na Sečovská cesta a pokračujte 2,0 km

↶ držte se vlevo směrem na víceproudou silnici a pokračujte 114 m

↻ mírně vpravo směrem na obousměrnou přípojku a pokračujte 327 m

↻ držte se vpravo směrem na Palackého a pokračujte 482 m

↑ držte se uprostřed směrem na Palackého a pokračujte 45 m

↻ držte se vpravo směrem na Palackého a pokračujte 389 m

↻ držte se vpravo směrem na Štúrova a pokračujte 950 m

↶ mírně vlevo směrem na Štúrova a pokračujte 173 m

↻ mírně vpravo směrem na Toryská a pokračujte 251 m

↶ mírně vlevo směrem na úzkou cestu a pokračujte 314 m

↻ držte se vpravo směrem na úzkou cestu a pokračujte 178 m

↶ mírně vlevo a pokračujte 984 m

↶ odbočte vlevo směrem na cestu a pokračujte 9 m

↻ odbočte vpravo směrem na cestu a pokračujte 25 m

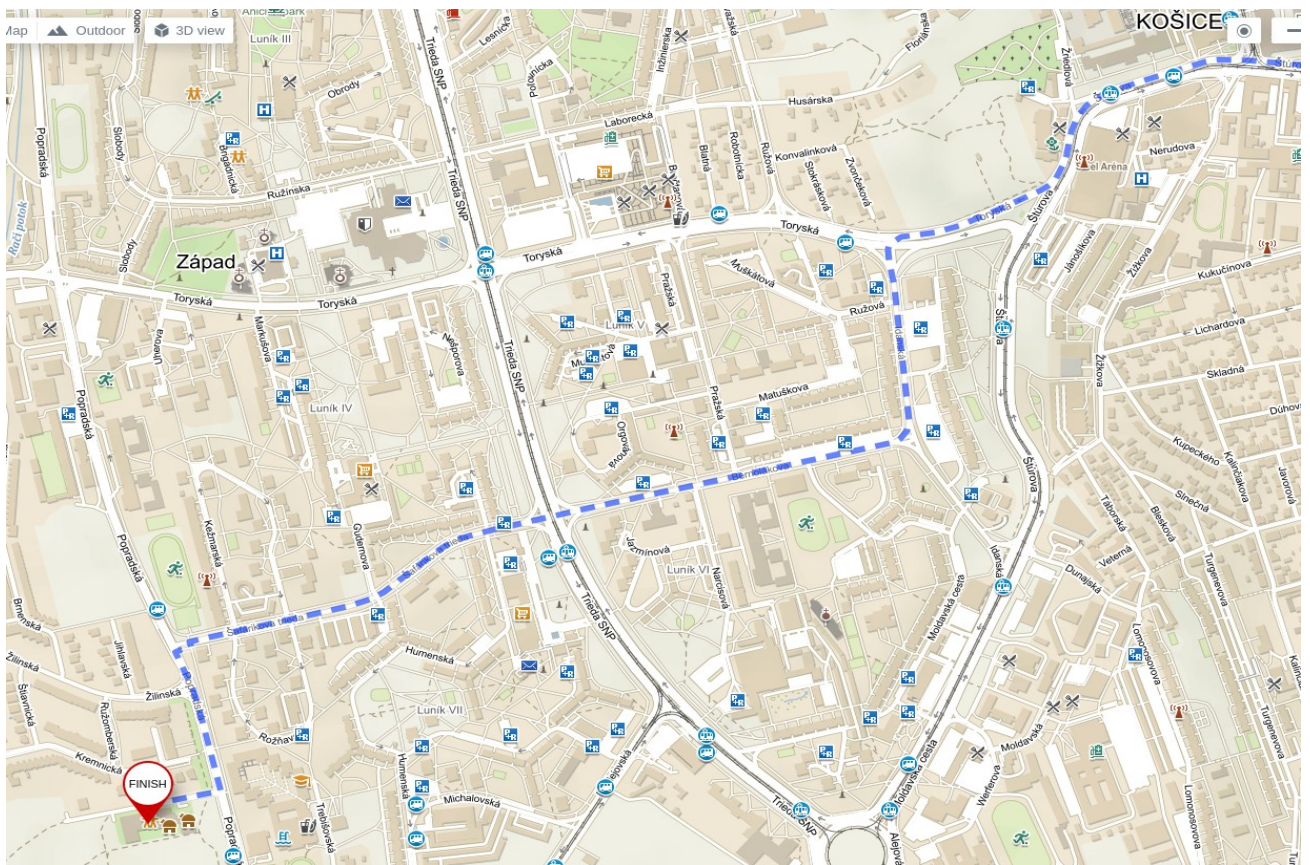
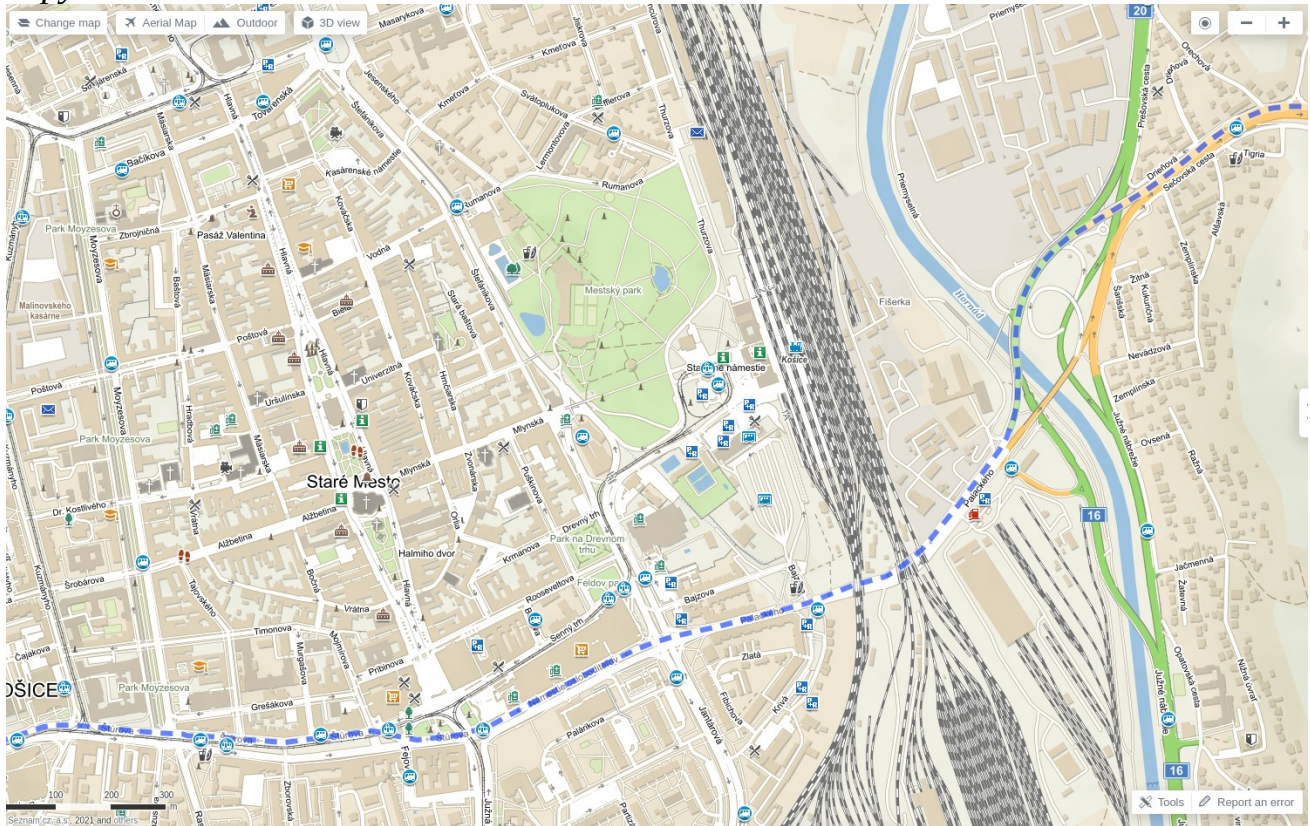
↶ odbočte vlevo směrem na Popradská a pokračujte 173 m

↻ mírně vpravo a pokračujte 65 m

↻ odbočte vpravo směrem na úzkou cestu a pokračujte 118 m

Košice - Popradská 86

Mapy Košice



Zaujímavosti a stretnutie s astronómiou.....

Prešov - Eperies – Preschau / Koňare, Atény n. Torysou/ centrum Šariša
1247 -1.písomná zmienka, Kráľovská Pentapolitana: Prešov, Košice, Bardejov, Levoča, Sabinov.
1667 – 1. Evanjelické Kolégium v hornom Uhorsku
16. 6. 1919 – vyhlásená Slovenská republika rád,
r. 1995 - pápež J. Pavol II a Jeseň 2021- pápež František navštívi Prešov.
"slovenský Seattle - "mesto hudby" -: Ivan Tásler - IMT Smile, K. Knechtová, Peter Nagy, K. Koščová , Chiki liki tu-a, Helenine oči, Komajota, Peter Lipa, detský zbori Prešovčatá, M. Mazúr – manažér skupiny MLOCI, je s Helenou .a J. Růžičkovcami spoluzakladateľ Nadácie SLON ...**Osobnosti**:O.Berger- amer polit karikaturista, J.Bogdani – dvorný maliar na angl. kráľovskom dvore, J.Borodáč ,B. Farkaš , Fero Fenič – český režisér, majiteľ štúdia FEBIO., I.Christová , A.Godla – filmový herec v UK, M. Haborák – atlét vrh guľou, J. Kukura, M. Leško – novinár, M. Merčiak –šport komentátor, P. Mikulík- Mikuláš Moyzes – slov hudobný skladateľ, Jonáš Záborský – slov básnik, prozaik, dramatik, novinár a historik A. Duchnovič – gréckokatolícky kňaz, rusínsky národný buditeľ

Michal Bosák (* 1869, Okružle – † 1937, Pensylvánia, USA) americko - európ. filantrop a bankár slov pôvodu. Ako prezident banky sa 25.6.1907 podpísal na americkú 10 dolárovku. V r. 1976 bol zaradený medzi 14 najvýznamnejších Slovákov v amerických dejinách. Od 1924 sa v Prešove nachádza **secesná budova Bosákovej banky**.

Historické pamiatky: Gréckokatolícka katedrála sv J. Krstiteľ'a, s ostatkami blažených mučeníkov Pavla Petra Gojdiča a Vasil'a Hopka a verná kópia Turínskeho plátna, Rímskokatolícka katedrála sv Mikuláša, Pravoslávny katedrálny chrám sv kniežat'a Alexandra Nevského, Prešovská kalvária , Židovská synagóga , Divadlo J. Záborského , Divadlo A. Duchnoviča , NKP Solivar , Šarišský hrad,.... Unipolab - vedecký park Prešovskej university

1 **Stretnutie s astronómiou : Krajská hvezdáreň a planetárium v Prešove**

Dr Alexej Duchoň- venoval sa astronómii a meteorológii. V r.1927 uviedol do prevádzky meteorologickú pozorovateľňu a sprístupnil ju verejnosti. V r 1932 sprevádzkoval hvezdáreň s otočnou kopulou a začal pozorovací program planét a fotosféry Slnka. V r 1938 Zeissov reflector previezol z Hurbanova do Prešova, kde bol až do zriadenia hvezdárne na Skalnatom plese.-r 1939 v jeho hvezdárni inštalovali technické zariadenia na vysielanie časového signálu cez prešovský rozhlas pre celé územie ČSR. - 1946- člen a pracovník Štefánikovho astronomického krúžku, pričínal sa o budovanie a rozvoj **Ludovej hvezdárne v Prešove**, - pozorovanie slnečných škvŕn a fakúl, ktoré zasielal slnečnej sekcii Astronomickej spoločnosti v Prahe a do Zürichu. Pravidelne publikoval v „Říšihvězd a „Astronomische Mitteilungen“. Jeho 2 fotografie Slnka vystavili 1958 na svetovej astronomickej výstave v Čile.

Šarišská hvezdáreň a planetárium – Prešov História: má korene, siahajúce do 16. stor (Ján z Prešova - Joannes de Eperies) prvý doklad o hvezdárni z r. 1661 (správca bol Izrael Hiebner) Novodobá história sa začala písať v r. 1932 vznikom súkromnej hvezdárne (Dr. Duchoň) - Ludová hvezdáreň od 1. 3. 1955 je riadená MsNV, s prvými zamestnancami - I. Szeghy - riaditeľ, Dr. Duchoň - odb. Pracovník- v novembri 1978 sa hvezdáreň presťahovala z hlavnej ulice do zrekonštruovanej budovy,

kde sídli doteraz, pričom k nej bola pristavaná budova metodickej prevádzky a planetárium otvorené 4. 10. 1984- Planetárium - Jenoptik ZKP 2, - 10 m, 68 miest, v r 2020 digitalizované

ETAPA č.1

Kaštieľ Fintice - Zmienka o obci siaha do 13. storočia, kedy bola obec osadou kráľovských strážcov hraníc.. Pri rozsiahlej prestavbe v 18. storočí bol komplex kaštieľa barokizovaný. Majitelia kaštieľa boli hudobní nadšenci a vytvorili - tzv. Fintickú zbierku hudobní, dnes je uložená v archíve Matice Slovenskej v Martine. Kaštieľ navštívil i Ludwig van Beethoven.

Tulčák - v obci sa nachádza prameň s minerálnou vodou

Kaštieľ Fričkovce - renesančný kaštieľ z rokov 1623-1630 s trojtraktovým prilahlým parkom. Kaštieľ dal postaviť Valent Berthóty, rekonštrukcie prebehli v rokoch 1953 a 1977 - v súčasnosti je v rekonštrukcii a sprístupnený verejnosti je ako hotel a reštaurácia. V pivničných priestoroch sa nachádza bar Pivnica.

Kaštieľ Hertník - Hertnícke panstvo sa stalo majetkom šľachtického rodu Forgáčovcov z Jelenca /Gýmeša/ za vojenské zásluhy v boji proti Turkom a sedmohradským kniežatám. Kaštieľ bol vybudovaný ako štvorvežová dvojpodlažná stavba obdĺžnikového pôdorysu. – zvonku ho chránila vodná priekopa. Súčasťou areálu kaštieľa je Pánska záhrada s okrasnými stromami a rybníkom. V kaštieli sa nachádza ústav pre ľudí s mentálnym a kombinovaným postihnutím.

Andrejová - neďaleko je zrúcanina hradu Zborov

2 Stretnutie s astronómiou : Hvezdáreň Roztoky.

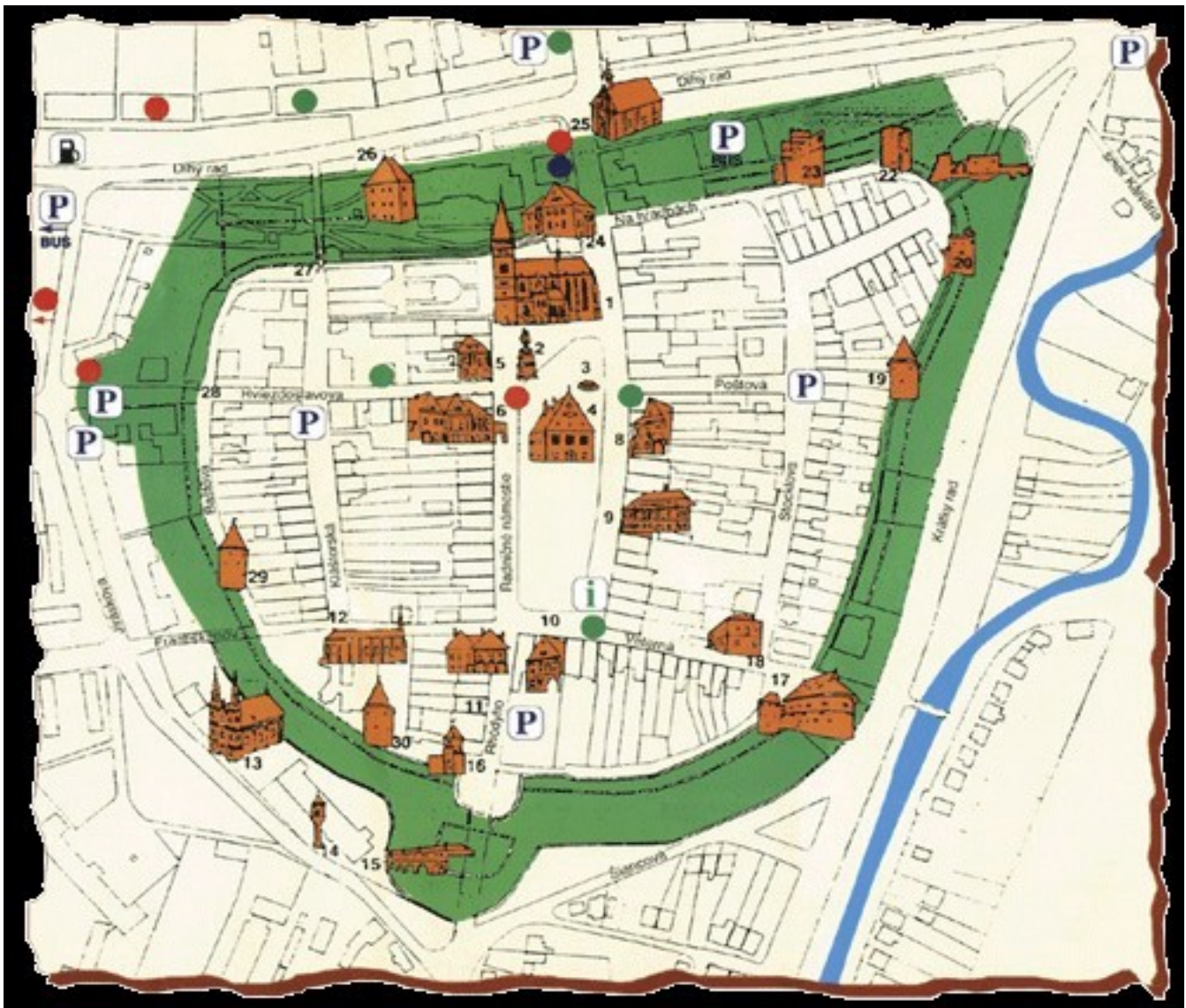
Hvezdáreň Roztoky bola zriadená v roku 1982 ako astronomické pracovisko s dočasným sídlom vo Svidníku. Koncom 80-tich rokov sa presťahovala do zrekonštruovanej budovy bývalej colnice v Roztokoch. Po strate právnej subjektivity v roku 2001 sa pracovisko pričlenilo k Hvezdárni a planetáriu v Prešove. Od polovice roka 2003 je Hvezdáreň Roztoky pričlenená k Podduklianskému osvetovému stredisku vo Svidníku, prednášky, pozorovanie pre verejnosť a školy, odborné pozorovania Slnka a iných objektov, organizovanie odborných aj školských expedícií. - zakúpený ďalekohľad Cassegrain 400/4 270 mm; r. 1993 - vybudovaná astronomická pozorovateľňa s laminátovou kupolou pre hlavný ďalekohľad- Technické vybavenie: Cassegrain 400/4 270 mm, Cassegrain 300/3 000 mm, refraktor 150/2 250 mm, fotoelektrický fotometer, CCD kamera model ST-8 každoročné organizovanie teoreticko-praktického seminára o pozorovaní premenných hviezd ZIMNÉ ROZTOKY - ZIRO v spolupráci so SÚH Hurbanovo SAS pri SAV, VH Humenné a ZH Michalovce. Výskum premenných hviezd

Poznámky :

ETAPA č.2

Bardejov –je zabezpečená exkurzia s odborným výkladom Ivky Švecovej, /rodáčky z Kláštora p. Znievom, uči históriu na ZŠ v Zborove a venuje sa aj sprievodcovstvu /

Bardejov MPR - Bazilika svätého Egídia –zapísaná do zoznamu UNESCO v r 2002- Pomníky - Pomník osloboditeľov na Námestí SNP - Pomník Aloisa Jiráka - Bronzová socha kráľovnej Alžbety v Bardejovských Kúpeľoch - Busta Viktora Miškovského - Pomník obetiam holokaustu v bývalej synagóge



1. Bazilika minor sv. Egídia - NKP
2. Socha sv. Floriána

16. Prašná bašta
17. Hrubá bašta

- | | |
|--|-----------------------------------|
| 3. Fontána | 18. Katov dom |
| 4. Mestská radnica - NKP | 19. Veľká bašta |
| 5. Meštiansky dom č. 43 | 20. Červená bašta |
| 6. Pôvodne mestský hostinec tzv. Weinhaus č. 42 | 21. Dolná brána |
| 7. Meštiansky dom č. 41 | 22. Pravouhlá bašta |
| 8. Gantzughof - Šarišské múzeum | 23. Renesančná bašta |
| 9. Mestský úrad č. 16 | 24. Bývalé humanistické gymnázium |
| 10. Meštiansky dom č. 26 - Rokajova maľba | 25. Evanjelický kostol |
| 11. Šarišské múzeum | 26. Archívna bašta |
| 12. Kostol sv. Jána Krstiteľa a kláštor františkánov | 27. Polygonálna bašta |
| 13. Gréckokatolícky kostol | 28. Vallova brána |
| 14. Lampový stĺp | 29. Školská bašta |
| 15. Horná brána | 30. Kláštorná bašta |

Bardejovské Kúpele - sú časťou *Bardejova* a ležia od neho asi 5 km - V areáli sú okrem kúpeľných domov, hotelov 2 kúpaliská a expozície Šarišského múzea *Bardejov* - národopisná a [skanzen](#) – muzeum ľudovej architektúry MĽA

Dlhá Lúka - Výstup na Hrad Zborov - Najstaršie zmienky o hrade pochádzajú zo začiatku 14. storočia. V rokoch 1364 – 1470 bol majetkom Cudarovcov, po ich vymretí daroval kráľ Matej panstvo Rozgonyiovcov, Po nich Tárcazayovcom, Serédyovcom V roku 1601 hrad kúpili Rákociovci. V období stavovských povstaní ho napadlo cisárske vojsko a v roku 1684 ho zbúralo. Neskôr ho poškodili boje medzi Rusmi a Rakúšanmi počas 1. svetovej vojny.

Poznámky :

ETAPA č.3

Správa od Imra Krest'anka: Prečítajte si !!!!!

Z Kečkoviec do obce Vápeník je to cca 2km po teréne. Z toho prvý kilometer je do stúpania po rozmoknutom teréne – po blate.

Nevyhneme sa tiež tlačeniu bicyklov. Druhá polovica je po lúke s klesaním - pohodová do Vápeníka. Z Vápeníka vedie asfalt okolo Údolia smrti do Vyšnej písanej.

Ďalší úsek z Vyšnej Písanej do Medvedieho má cca 3 km. Z toho viac ako 2,5km po teréne. Spočiatku je to celkom OK, ale potom na úseku asi (500 – 600)m je opäť rozmáčaný terén v tóni lesa. Chodia tadiaľto traktory. Miestami Camel Trophy po blate. Tu sa tiež nevyhneme tlačeniu bicyklov.

Pokiaľ by nepršalo, nebolo by to až tak zlé. Celková dĺžka rozbahneného terénu v týchto dvoch kritických úsekoch môže byť odhadujem (1000 – 1200)m Následne z obce Medvedie cez Krajnú Bystrú do Nižného Komárniku je spevnená poľná cesta ideálna pre horské bicykle.

Zisťovali sme ako je to s občerstvením na Dukle. Nie ja tam žiadna funkčná reštaurácia. Na hranici je bufet. Následne cesta späť do Svidníka bude po hlavnej ceste. Podotýkam v pracovných dňoch veľmi frekventovaná. Je to medzinárodná cesta pre kamióny a toto je najväčší problém.

Ešte informácia o ceste z PO do BJ. Tu je však iný problém. V úseku Demjata – Raslavice sú dva semaforey. Jeden z nich je pomerne dlhý. Mal čo robiť na bicykli on sám aby ho stihol. Väčšia skupinka cyklistov to nestihne. Cesta je iba v polovičnom profile, pretože druhá polovica je vybagrovaná.

Je možnosť to riešiť v krajnom prípade vláčikom z Prešova do Raslavíc. Tu by bolo však potrebné osloviť železnice ohľadom prepravy bicyklov.

Údolie smrti -Medzi obcami Kapišová, Kružľová a Nižná Písaná je v teréne rozmiestnená tanková technika znázorňujúca tankovú rotu v útoku. Symbolizuje ju 8 tankov T-34/85. Návštevníkom pripomínajú tankové boje, ktoré sa v tu odohrali od 25. do 27. októbra 1944.

Bunkre vo Vyšnom Komárniku - tzv. Zemľanky sú k dispozícii aj Vám, aby Vám priblížili čo najviac vojnovú históriu. V čase od 18. do 24. novembra 1944 bol v daných bunkroch umiestnený štáb veliteľa 3. čs. brigády 1. čs. armádneho zboru v ZSSR. Bunkre sa nachádzajú v lese Mativka v katastri obce Vyšný Komárnik.

Vyhliadková veža- Veža bola sprístupnená verejnosti v r 1974 pri príležitosti 30.výročia bojov o Duklu. Je vysoká 49 m a postavená na mieste pôvodnej drevenej veže z roku 1959 v blízkosti dočasnej pozorovateľne veliteľa 1.čs. armádneho zboru.Vo veži je umiestnený "[Plán úderu Červenej armády cez Karpaty na priamu pomoc SNP](#)" a "[Situačná mapa v priestore Duklianskeho priesmyku od 30.9. do 5.11.1944](#)".

Vojenský vojnový cintorín v Hunkovciach - Pôvodný cintorín bol z čias 2. sv. vojny, a v roku 1994 bol kompletne zrek nštruovaný nemeckou súkromnou humanitárnou organizáciou. Je tam pochovaných takmer 3 100 nemeckých vojakov, ktorí padli počas KDO.

Ladomirová - Gréckokatolícky drevený chrám svätého Michala, 1742, NKP. Drevený chrám patrí k najhodnotnejším a najreprezentatívnejším chrámom východného obradu na Slovensku. Počas druhej svetovej vojny bola obec, fara a chrám značne poškodené, podobne ako aj niekoľko vzácnych ikon z ikonostasu. V r.1957 bol chrám znova silno poškodený, tentoraz búrkou. Opravený bol v roku 1958. Zo stavebného hľadiska ide o zrubovú konštrukciu. Veža je stĺpovej konštrukcie.

Svidník - **Skansen Svidník** - Národopisná expozícia v prírode SNM - Múzea ukrajinskej kultúry vo Svidníku - .Galéria Dezidera Millyho - Galéria je treťou expozíciou SNM . Nachádza sa v barokovom kaštieli. - Socha arm. gen. Ludvika Svobodu * 25. 11. 1895 † 20.9. 1979) - Česko-slov generál , nositeľ titulov hrdina ČSSR a ZSSR. V r 1968 - 1975 bol prezidentom ČSR.

Vojenské múzeum Svidník - V útrobach múzea, ktoré symbolizuje minú, nájdete pravú vojnovú techniku, odev ale aj historické filmy či dokumenty. Múzejné oddelenie Svidník sa špecializuje na obdobie vojenských dejín Slovenska od roku 1914 do 1945. Založené bolo v roku 1965. - **Park bojovej techniky pri Vojenskom múzeu Svidník** - Súčasťou Múzejného oddelenia je aj expozícia Park bojovej techniky vybudovaný v rokoch 1971 - 1974.

Duklianský priesmyk - Karpatsko-duklianska vojenskou operácia, pri ktorej od 8. septembra 1944 do 27. októbra 1944 zahynulo alebo sa zranilo až 85 000 sovietskych a 6 500 československých bojovníkov. „Pamätník a cintorín príslušníkov 1. československého armádneho zboru“ je NKP na cintoríne sú hroby s menami 1 265 padlých bojovníkov. Pod sedlom stojí kamenný pylón (výška 28 m) s monumentálnym súsoším „Vďaka matky sovietskemu vojakovi za oslobodenie“ a obradnou sieňou. Pred pamätníkom bola vysadená „Aleja hrdinov Dukly“. Priamo na štátnej hranici vztýčili na mieste bývalej „Pozorovateľne generála Ludvika Svobodu“ 49 metrov vysokú výhliadkovú vežu.

Poznámky :

ETAPA č. 4

Medzilaborce -- V meste sa nachádzajú tri chrámy: Gréckokatolícky chrámsv. Bazila Veľkého z roku 1878, pravoslávny chrám Sv. Ducha a rímskokatolícky kostol Panny Márie. - Múzeum moderného umenia Andyho Warhola – zakladateľ a pop-artu - múzeum založili 1. 9.1991 z iniciatívy Johna Warholu, PaedDr. Michala Bycka, PhD., F. Hughesa, V. Protivňáka, Spoločnosti Andyho Warhola a The Andy Warhol Foundation for the Visual Arts New York, a donáciou MK SR, od r. 2001 je zriaďovateľom Prešovský samosprávny kraj.

Osadné - V krypte kostnice starorusínskej cerkvi sa nachádzajú ostatky 1025 vojakov z prvej svetovej vojny. Reditel Marko Škop nakrútil o obci dokumentárny film Osadné, - na filmovom festivale v Karlových Varoch získal cenu za najlepší dokumentárny film nad 30 minút.^[4] Film je príbehom starostu Mikuláška, pravoslávneho kňaza P.Soroku a rusínskeho aktivistu a humoristu Fedora Vica. Všetci traja veria, že drobnú obec na konci Slovenska možno zachrániť, obnoviť v nej turistický ruch a hľadajú pomoc v Bruseli u europoslancu Fígela

Stakčín - Pravoslávny chrám svätej Trojice - stavba, ktorá bola postavená v 20. storočí v byzantskom štýle. Slúži ako chrám pre pravoslávnych veriacich v obci. Gréckokatolícka cerkev Ochrany (Pokrovu) presvätej Bohorodičky - stavba, ktorá bola postavená v 20. storočí na pôvodných základoch chrámu z roku 1772, ktorý zbúrali v 50-tych rokoch po likvidácii gréckokatolíckej cirkvi komunistickým režimom.- Rímsko - katolícky kostol svätého Pia X. postavený v roku 1995.

3 Stretnutie s astronómiou KOLONICKÉ sedlo

Vysunutá astronomická pozorovateľna (Observatórium) Kolonické sedlo . Výstavba prebiehala od r 1987 svojpomocne, za pomoci členov MO SZAA v Humennom a rodinných príslušníkov pracovníkov hvezdárne. V r. 1991 získava nový prístroj - Lichtenkneckrov d'alekohľad, pre pozorovanie premenných hviezd, optika ktorého bola darom belgickej firmy Lichtecknecker optics ČAS-ti pre československých pozorovateľov premenných hviezd. - 1999 – odovzdaná do užívania nová budova Astronomického observatória v Kolonickom sedle. Mení sa status „pozorovateľne“ na „observatórium“. **Od r. 1999–2002 realizáčné práce na VNT (Vihorlatský Národný Teleskop) d'alekohľade (1m zrkadlo z Oddey). Technické vybavenie: Reflektor VNT (100 cm zrkadlo) Pointér 30 cm Ritchey-Chretien (CCD fotometria) Newton Chermelin 30 cm (CCD monitoring kataklizmatických premenných hviezd) Newton HUGO 26,5 cm (jednofarebná CCD fotometria zákrytových premenných, superhumpy CVs) Reflektor PÚPAVA 28 cm (rýchla CCD fotometria CVs) Teleobjektív 400 mm (CCD fotometria jasných zákrytových premenných) Indigo 20 cm (počas exkurzií, prehliadky nočnej oblohy) Newton 20 cm (vizuálny monitoring jasných CVs, počas expedícií a astropraktík na vizuálne pozorovanie) Lichtenknecker 15 cm bude transportovaný do Českej republiky**

) Cassegrain 15 cm (počas exkurzií, pohľad na Slnko cez filter) Somet binar 10 cm (vizuálne pozorovania jasných premenných hviezd) vzdelávania.

ETAPA č.5

Kolbasov - sa nachádza v [Národnom parku Poloniny](#) v [Bukovských vrchoch](#) - V strede obce je kamenný grécko-katolícky kostol z roku 1886 - Chrám troch svätiteľov v ktorom sa nachádzajú vzácne ikony na plátne a dreve. - Okrem tabule na počesť oslobodenia sovietskou armádou na budove obecného úradu, pripomína vojnu aj tabuľa na uctenie pamiatky židovských občanov zavraždených [Banderovcami](#) v roku 1945. - V obci sa nachádza vojnový cintorín z prvej svetovej vojny s 33 pochovanými vojakmi.

Ulič – Gréckokatolícky kostol z r. 1867 - Prícestný kríž z roku 1902 umiestnený pod grécko katolíckym kostolom - Vojenský cintorín z prvej svetovej vojny - Pamätná tabuľa Rudolfa Wienera, Miroslava Poliščuka - Mergancov kameň - pomník hájnika Rudolfova Merganca - Arpádova línia - obranné opevnenie budované počas druhej svetovej vojny -Turistické zaujímavosti - iniskanzen - modely drevených cerkvi - Grófska cesta - aleja z cudzokrajných dubov - Lyžiarske stredisko Ulič – Čertíz (dĺžka vleku 350 m)

Nová Sedlica - je najvýchodnejšie položená obec na Slovensku- Neďaleko obce v okolí vrchu [Kremenec](#), ktorý je trojhраниčným bodom, kde sa stretáva [Slovensko](#), [Poľsko](#) a [Ukrajina](#) – rozprestiera sat u pôvodný zachovaný karpatský [prales Stužica](#), ktorý je zapísaný v zozname [Svetového dedičstva UNESCO](#).

4 Stretnutie s astronómiou dopad meteoritu z r 1866

Neďaleko Novej Sedlice padol najväčší ľudstvom zaznamenaný **meteorit** v Európe. V roku 1866 spôsobil rozruch, keď tristokilogramové teleso z vesmíru zahučalo v masíve Stinskej pri obci Kňahyňa na dnešnej Ukrajine.

Ruská Volová- gréckokatolícky chrám z roku 1891 postavený namiesto pôvodného dreveného - pamätná tabuľa Fedorovi Hlavatému – kapitánovi zbojníckej družiny pôsobiacej v rokoch 1492 – 1495

ETAPA č.6

Ubl'a - gréckokatolícky chrám sv. Mikuláša z r 1826 - vojenský cintorín (41 vojakov) - prícestný kríž z r 1907 - pamätná tabuľa V. Boreckému - pomník Židom zavraždeným Banderovcami v r 1945

Podhorod'- **Tibavský hrad**, zaniknutý hrad nad obcou z konca **13. storočia**.- Do súčasnosti sa z hradu dochovali iba zvyšky základov - **Gréckokatolícky** kostol **sv. Bazila Veľkého**

Sobrance - Pamiatky : Váradyho vila, **neorenesančná** stavba na pôdoryse gréckeho kríža s pred r 1882. Nachádza sa v areáli sobraneckých kúpeľov. - Russayova vila, **modernistická** stavba s prvkami **secesie** z obdobia po r 1919. **Gitarové museum** - so zbierkou obsahujúcou vyše 1000 gitár, z ktorých okolo 250 je vystavených. Múzeum mapuje kompletný vývoj a výrobu elektrofonických gitár v Česko-Slovensku a je európskym unikátom. Založil ho Ján Ferko. Exponáty pochádzajú z obdobia rokov **1947** až **1989**. Jedným zo zaujímavých exponátov je gitara Resonet Grazioso (Futurama III), model na akom hrával **George Harrison**, člen legendárnej skupiny **Beatles** z počiatkov jeho hudobnej kariéry, či gitara **Petra Jandu** zo skupiny **Olympic**.- **Gabriel Maxim**- samostatný výskumný pracovník **Telefonaktiebolaget L. M. Ericsson** v Stockholme, majiteľ vydavateľstva **Maxims Förlag** v Stockholme, cestovateľ a fotograf,

5. **Stretnutie s astronómiou.** – **rodák zo Sobraniec Dr. E. CSERE**

* .1917 – † 1992, Sobrance- nestor amatérskeho astronómického hnutia na Slovensku, - venoval sa popularizácii astronómie- bol členom Slovenskej astronomickej spoločnosti (SAS) a Slovenského zväzu astronómov amatérov (SZAA).Zakladateľ budúcej KH v Hlohovci v r 1958. Prispieval do astro časopisov a pôsobil v redakčnej rade časopisu KOZMOS.- Je po ňom pomenovaná planétka **25778 Csere**.

6. **Stretnutie s astronómiou Zemplínska hvezdáreň v Michalovciach**

Zemplínska hvezdáreň - Michalovce - Hvezdáreň bola založená 1. 12. 1981, do rekonštruovanej budovy sa presťahovala v januári 1986; V rokoch 1987 a 1992 boli dokončené kupoly a inštalované prístroje v nich. - Technické vybavenie: kupola 5 m; Coudé-refraktor 150/2 250 mm, refraktor 130/1 500 mm, 2x astrokomora Tessar 1:4,5/270 mm na platne 6,5 x 9 cm, kupola 3 m Cassegrain 200/1 760 mm, teleobjektív Sonnar 1:4/300mm+Pentacón SIX na film 6 x 6 cm, coelostat so zrkadlami 250 a 200 mm + vertikálny slnečný ďalekohľad 130/1 95 0mm, meteorologická búdka s prístrojmi + zrážkomer, prístroj na registráciu SE A .- Činnosť: popularizačná a vzdelávacia činnosť pozorovanie Slnka, SEA, zákrytov hviezd Mesiacom, symbiotických hviezd. Spolupráca s Hvezdárnou Valašské Meziříčí a Wilhelm Foerster Sternwarte (Berlín, SRN)

Poznámky :

ETAPA č.7

Sečovce - Rímskokatolícky kostol Nanebovzatia Panny Márie, z obdobia okolo roku 1494.- Starý židovský cintorín, jediná zachovaná pamiatka v minulosti početnej židovskej obce, ktorá tu mala vlastnú synagógu v rokoch 1873 až 1976.

Zemplínska Teplica - Pamätník **Východoslovenskému roľníckemu povstaniu**, stéla na pôdoryse obdĺžnika z roku 1962. Nachádza sa v areáli základnej školy.

Slanec - **Slanecký hrad**, zrúcanina **gotického** hradu pôvodne z prvej polovice 13. storočia. Prvá písomná zmienka o hrade je z roku 1281. Medzi vlastníkov hradu patrili okrem **Arpádovcov**, **Drugetovci** či **Forgáčovci**. Hrad zanikol v roku 1679 počas **protihabsburských stavovských povstaní**.- **Reformovaný** kostol, jednodňová **tolerančná** stavba z roku 1784.- V minulosti stál v obci **Forgáčovský kaštieľ**, **klasicistická** stavba z 19. storočia.- Zbúraný bol v roku 1947.

Košice - Villa Cassa- Cassovia - **Historické centrum mesta je najväčšou MPR na Slovensku**. Bola vyhlásená v r 1983. Zo všetkých slovenských MPR eviduje aj najviac pamiatkovo chránených objektov-501. Jadro mesta pretína šošovkovito rozťahnuté – **Hlavná ulica** s dĺžkou 1200 metrov. **Dóm svätej Alžbety** je najväčšou **gotickou katedrálou** a zároveň najväčším kostolom na Slovensku a zároveň najvýchodnejšou **gotickou katedrálou** v Európe - **Urbanova veža**.- **Archeologické múzeum**. – Prvé európske mesto, ktoré získalo vlastnú erbovú listinu- **Košice majú najväčšiu ZOO v strednej Európe** a rozlohou najväčšiu **botanickú záhradu Slovenska** – Na hlavnej ulici sa nachádza v **technickom múzeu Planetárium** a druhé je v **CVČ Domino** t.j. **Košice majú dve planetária** a **Bratislava zatiaľ žiadne !!!!!**

Európske hlavné mesto kultúry 2013 - **Art Film Fest (Artfilm)** je medzinárodný filmový **festival**, ktorý vznikol v roku 1993 v **Trenčianskych Tepliciach** preložený do KE v r 2016- **Medzinárodný maratón mieru (MMM) v Košiciach** alebo **Košický maratón** je **najstarší maratón v Európe** a **tretí najstarší na svete (po Bostonskom a Yonkerskom maratóne)**. Po prvý raz sa bežal v roku 1924

Poznámky :