

Rada města Brna



MMB2017000001357

103

ZM71.2954

Z7/32 zasedání Zastupitelstva města Brna
konané dne 3.10.2017

Název:

Návrh svěřeni majetku města MČ Brno-Medlánky, částí pozemků p.č.987/4, p.č.987/12 a p.č.987/60 k.ú. Medlánky

Obsah:

- důvodová zpráva
- tabulka svěřeni
- geometrický plán č.1249-1042/2011 k.ú.Řečkovice s vyznačením částí k dosvěření
- snímek katastrální mapy a orientační mapa

Návrh usnesení:

Zastupitelstvo města Brna

s c h v a l u j e

MČ Brno – Medlánky

svěřeni částí pozemků:

- | | | | |
|--------------|-----------------------------|----------|-------------------|
| - p.č.987/4 | ostatní plocha, jiná plocha | o výměře | 7 m ² |
| - p.č.987/12 | ostatní plocha, zeleň | o výměře | 15 m ² |
| - p.č.987/60 | ostatní plocha, jiná plocha | o výměře | 4 m ² |

dle geometrického plánu č. 1249-1042/2011 označené původním p.č.414/1 písm. „e“, „f“ a p.č.987/12 písm. „t“

v k.ú Medlánky

v rozsahu práv a povinností dle příslušných článků Vyhl. statutárního města Brna č.20/2001 Statutu města Brna, v platném znění, do kategorie: část III-ost.nemovitý majetek, uvedený jako doplněk č.134 přílohy č.4.

Stanoviska dotčených orgánů:

Rada města Brna na svém jednání č.R7/132 konaném dne 12.9.2017 doporučila ZMB schválit svěřeni částí pozemků p.č.987/4, p.č.987/12 a p.č.987/60 k.ú.Medlánky.

Zpracoval:
Majetkový odbor

Předkládá:
Rada města Brna

Důvodová zpráva

Pro zaměření parkovacích ploch, zeleně a chodníků před domy V Újezdech or.č.5 a or.č.7 byl vypracován geom.plán č.1249-1042/2011 k.ú.Medlány. Sloučením částí pozemků p.č.414/1 ozn. „e“, p.č.987/1 ozn. „p+d“ a p.č.987/4 ozn. „i“ vznikl nový pozemek p.č.987/4 o výměře 828 m². Sloučením částí pozemků p.č.987/1 ozn. „u“, p.č.987/4 ozn. „b1“ a p.č.987/12 ozn. „t“ vznikl nový pozemek p.č.987/12 o výměře 96 m². Sloučením částí pozemků p.č.414/1 ozn. „f“ a p.č.987/4 ozn. „g“ vznikl nový pozemek p.č.987/60 o výměře 104 m². Pozemky p.č.987/1 a p.č.987/4 byly svěřeny, ale pozemky p.č.414/1 a p.č.987/12 nebyly svěřeny vše MČ Brno-Medlány.

Vzhledem k tomu, že výše uvedený geometrický plán byl zapsán do katastru nemovitostí je nezbytné dosvěřit části pozemků p.č.987/4 („e“ o výměře 7 m²), p.č.987/12 („t“ o výměře 15 m²) a p.č. 987/60 („f“ o výměře 4 m²) vše k.ú.Medlány.

Dle platného Územního plánu města Brna jsou předmětné části pozemků součástí návrhové plochy stavební, smíšené plochy centrálního charakteru, tj. návrhové plochy nestavební – volné, plochy městské zeleně a chodníků při ulici V Újezdech.

Zastupitelstvo MČ Brno-Medlány na svém 26. zasedání, konaném dne 22.2.2017 vyslovalo souhlas se svěřením části pozemků p.č.987/4, p.č.987/12 a p.č.987/60 k.ú.Medlány. Výpis z usnesení ZMČ Brno-Medlány byl Majetkovému odboru MMB doručen dne 24.7.2017.

58. Komise majetková RMB konaná dne 14.8.2017, bod 58/46 projednala svěřením části pozemků p.č.987/4, p.č.987/12 a p.č.987/60 k.ú.Medlány

Hlasování: 6 – pro, 0 -proti, 0 - se zdržel /11 členů

Usnesení bylo přijato.

Ing. Liptáková	p. Janiček	Ing. Drápalová	PhDr. Hofmannová	Ing. Pospíšil	JUDr. Kerndl	p. Říha	p. Šafařík	Ing. Zuziak	Mgr. Leder	Ing. Malec
pro	pro	pro	omluvena	omluven	omluven	omluven	pro	pro	pro	omluven

Návrh byl předložen k projednání do RMB.

Rada města Brna projednala na schůzi č.R7/132 konané dne 12.9.2017 a doporučila ZMB ke schválení svěřením části pozemků p.č.987/4, p.č.987/12 a p.č.987/60 k.ú.Medlány.

Schváleno jednomyslně 8 členy.

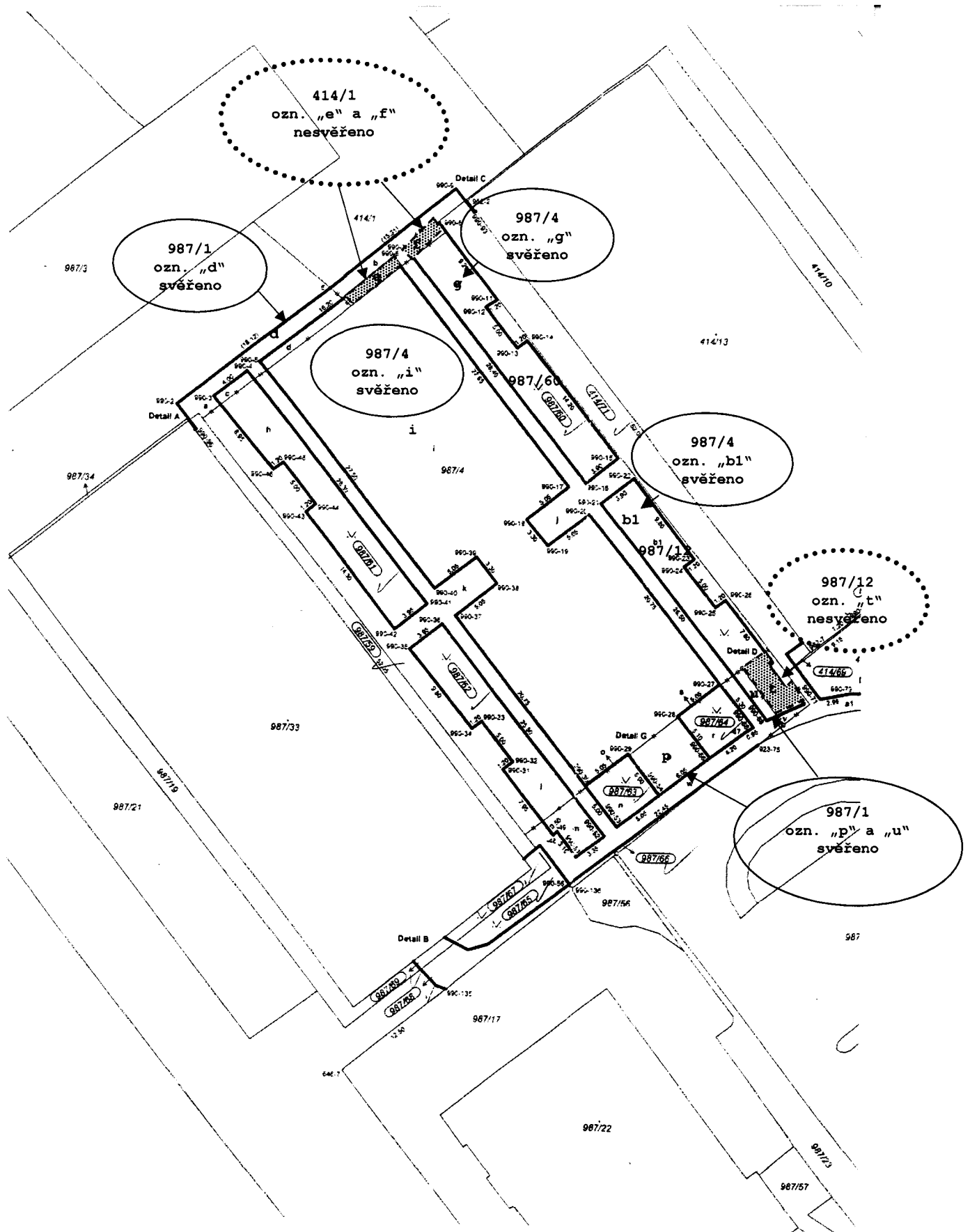
Ing. Vokřál	Mgr. Hladík	R. Mrázek	Bc. Hollan	Mgr. Ander	Ing. Kacer	M. Janiček	Bc. Koláčný	JUDr. Rusňáková	Ing. Staněk	Mgr. Suchý
--	--	pro	pro	pro	nepřítomen	pro	pro	pro	pro	pro

parcelní číslo	katastrální území	název ulice	číslo orientační	číslo popisné	druh pozemku	způsob využití	výměra
č.987/4	Medlánky	V Újezdech			ost.plocha	jiná plocha	7 m ²
č.987/12	Medlánky				ost.plocha	zeleň	15 m ²
č.987/60	Medlánky				ost.plocha	zeleň	4m ²
popis současného využití nemovitosti			navrhovaná změna dispozičního práva včetně změny kategorie svěření				
popis: pozemky jsou součástí parkovacích ploch, zeleně a chodníků			dispoziční právo: v rozsahu práv a povinností dle příslušných článků vyhlášky statutárního města Brna č. 20/2001-Statutu města Brna, v platném znění druh pozemku: ostatní plocha, způsob využití: jiná plocha, zeleň kategorie svěřeného majetku: část III. – ostatní nemovitý majetek				

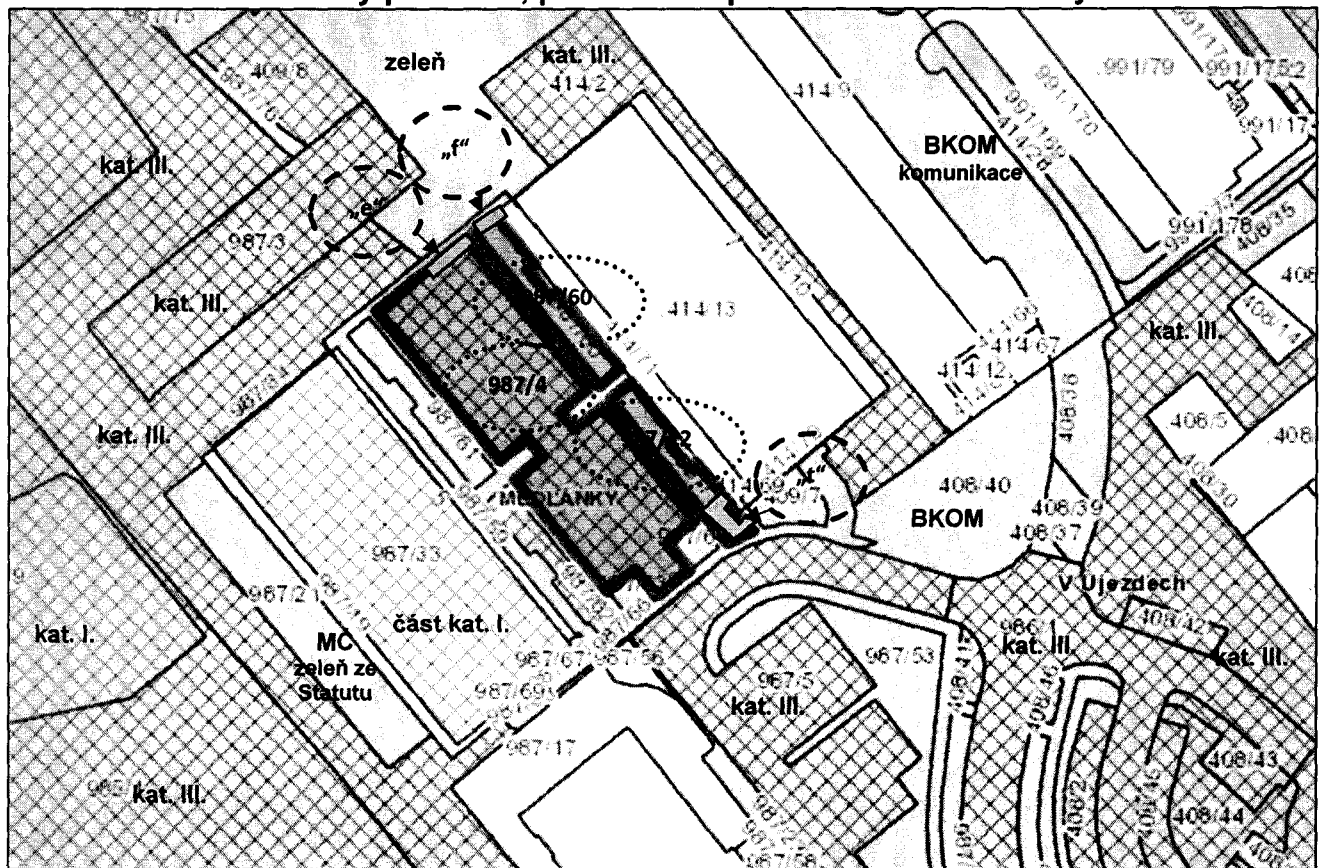
vyjádření OÚPR MMB: nemá námitek

Zpracoval: V.Mazalová - MO MMB

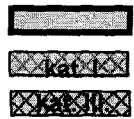
GP č. 1249-1042/2011 k.ú. Medlánky



Pozemky p.č.987/4, p.č.987/12 a p.č.987/60 k.ú.Medlányky




katastrální mapa



pozemky v majetku SMB

pozemky v majetku SMB svěřené MČ Brno-Medlányky, kategorie I

pozemky v majetku SMB svěřené MČ Brno-Medlányky, kategorie III



orientační mapa